

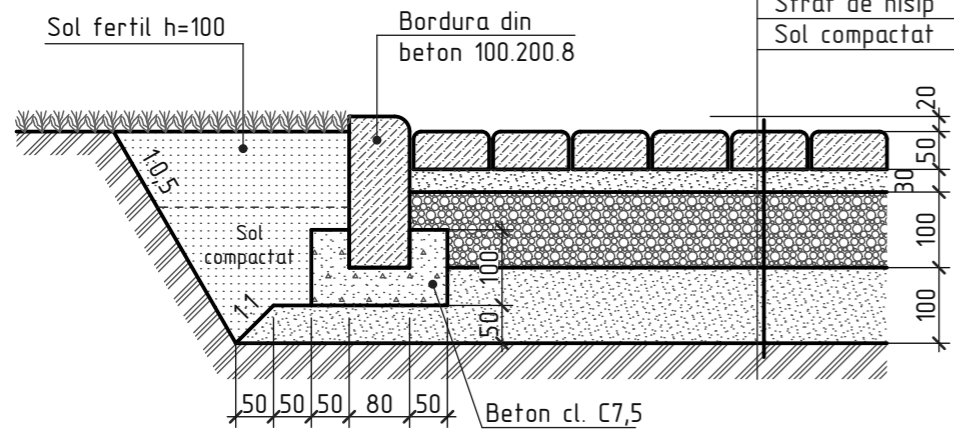
# Borderoul suprafetelor verzi, trotuarelor si drumurilor

Semne conventionale	Denumirea	Lungime, m.	Latime, m.	Aria suprafetelor, m <sup>2</sup>	Bordura	
					Tipul	Lungimea, m.
	Cai pietonale			70,1		
	Gazon			186,0	Bordura 100.20.8	93,0

# Borderoul elementelor de inverzire si amenajare

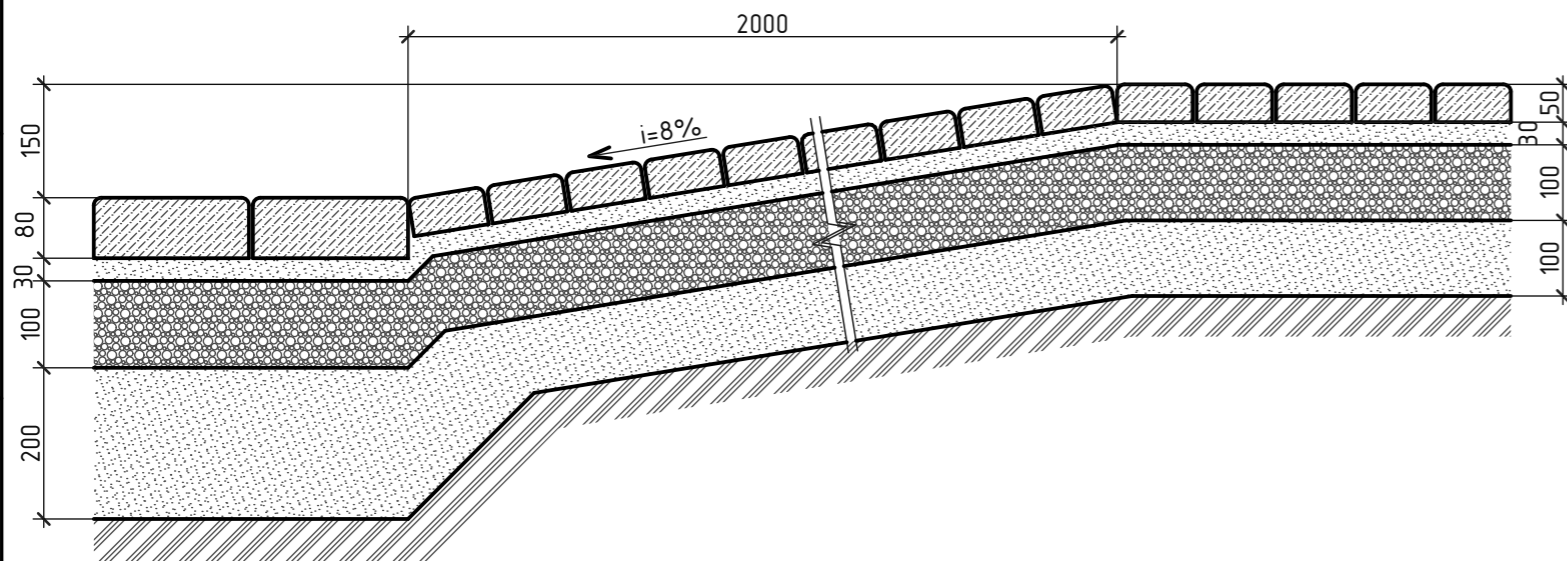
Nr. pe plan	Denumirea	Virsta, ani	Bucati	Nota
	Gazon			186,0 m <sup>2</sup>
	Sol fertil, δ=100 mm			18,6 m <sup>3</sup>

## Cai pietonale



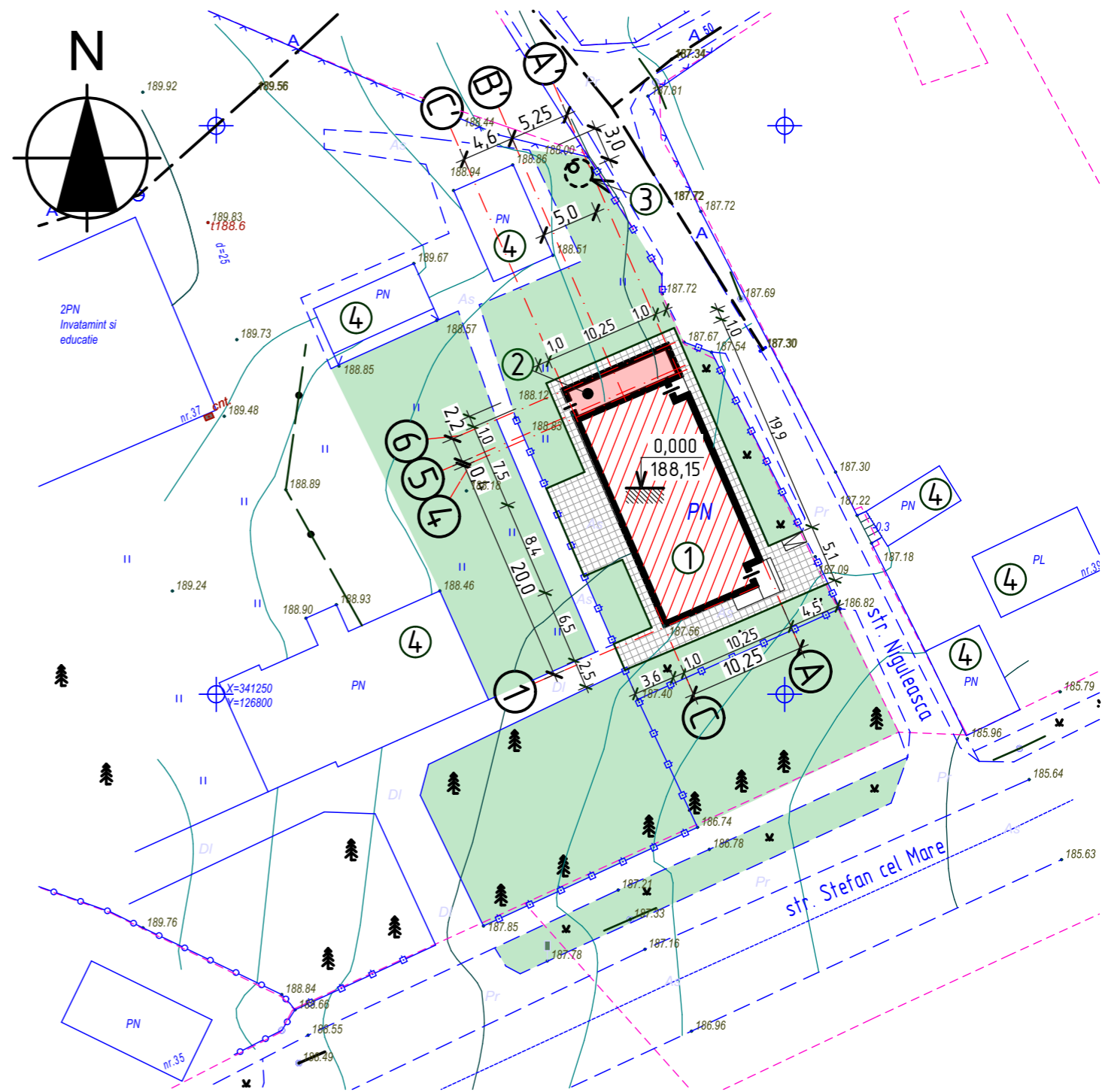
Placi de pavare	h=50 mm
Strat de amestec din nisip si ciment 1/10	h=30 mm
Petris M400 fractie 20-40mm	h=100 mm
Strat de nisip	h=100 mm
Sol compactat	

## Rampa pentru PML



# Planul amenajarii teritoriului

Sc. 1:500



Nr.inve.a.orig. Data si semnatura Nr.inve.schim.

OBIECTIV NR. - 12.04-D/21-PG					
Reconstructia cladirii in oficiul medicilor de familie din s.Ruseni, r-ul Edinet					
Mod.	Can.	Foai	Nr.d.	Semnat.	Data
ASP	Mihaila V.				06.21
ISP	Hihlat E.				06.21
Elaborat	Ciobanu V.				06.21
				Reconstructia cladirii	faza PE
				Planul amenajarii teritoriului	plansa 3
					planse
				SRL "Geo-Cad-Proiect" mun. Balti	