

## Borderoul suprafetelor verzi, trotuarelor si drumurilor

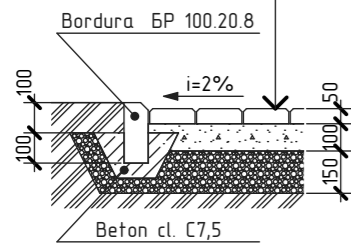
Semne conventionale	Denumirea	Lungime, m.	Latime, m.	Aria suprafetelor, m <sup>2</sup>	Bordura	
					Tipul	Lungimea, m.
	Cai pietonale			70,0		
	Gazon			216,0	BP-100	44,0
	Cai carosabile			308,0	BP-300	40,0

## Borderoul elementelor de inverzire si amenajare

Nr. pe plan	Denumirea	Virsta, ani	Bucati	Nota
	Gazon			216,0 m <sup>2</sup>
	Sol fertil, δ=100 mm			21,6 m <sup>3</sup>

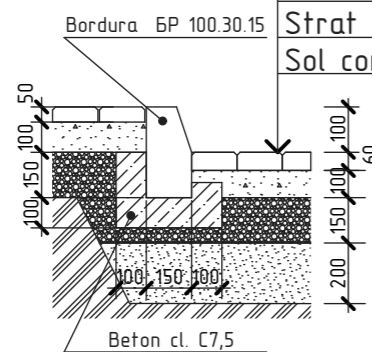
### Invelis trotuar

Placi de pavare	h=40 mm
Strat de amestec din nisip si ciment	h=100 mm
Petris M400 fractie 10-20mm	h=150 mm
Sol compactat	

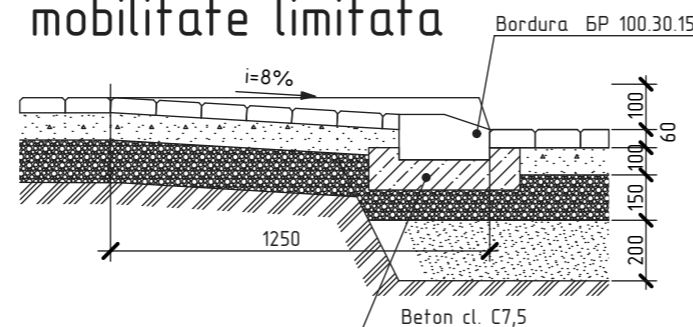


### Invelis carosabil

Placi de pavare	h=60 mm
Strat de amestec din nisip si ciment	h=100 mm
Petris M400 fractie 10-20mm	h=150 mm
Strat de nisip	h=200mm
Sol compactat	

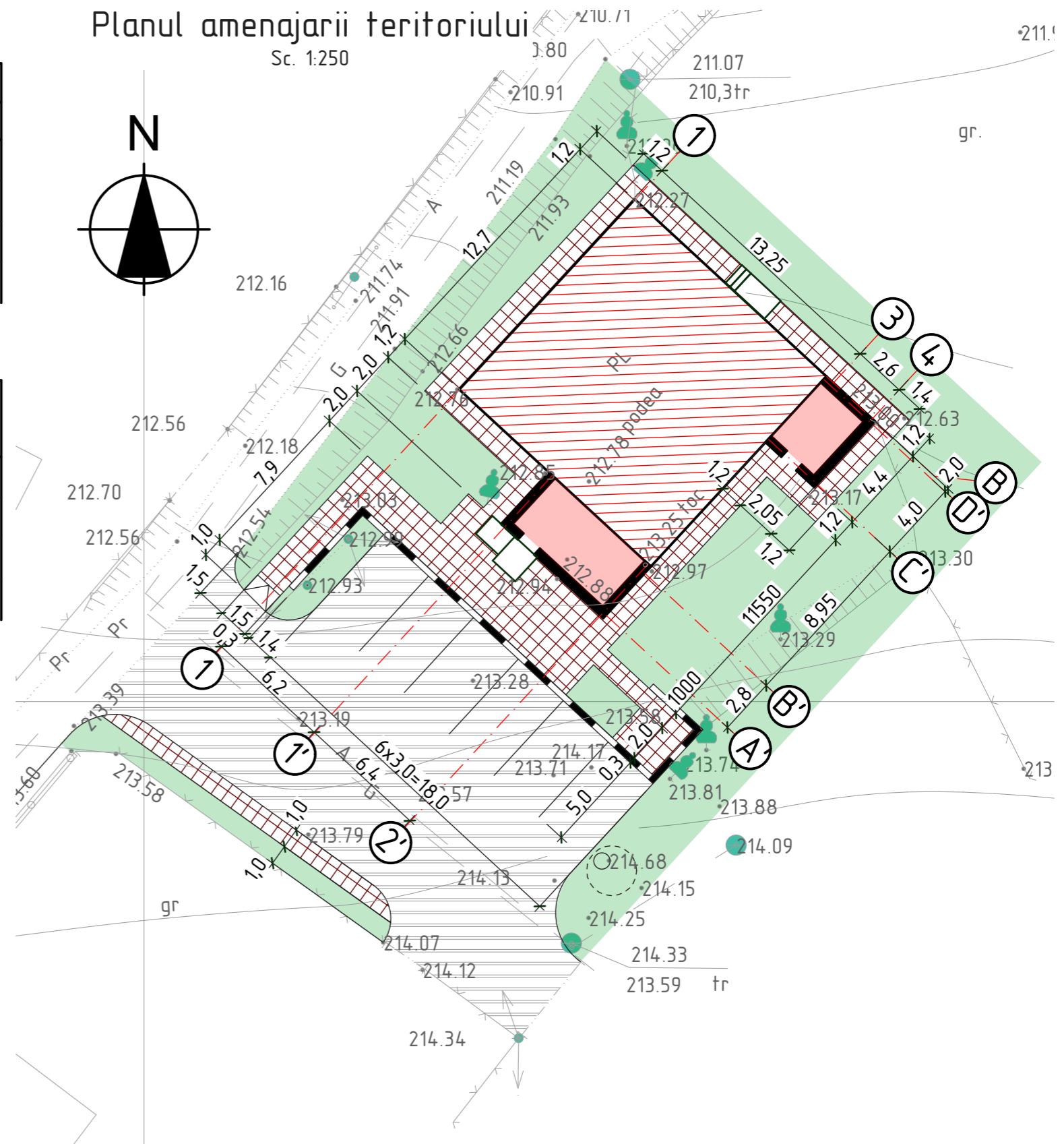


### Rampa pentru persoane cu mobilitate limitata



## Planul amenajarii teritoriului

Sc. 1:250



Nr.inve.a.orig. Data si semnatura Nr.inve.schim.

OBIECTIV NR. - 20.02-D/20-PG					
Mod.	Can.	Foia	Nr.d.	Semnat.	Data
ASP	Mihaila V.				05.20
ISP	Hihlat E.				05.20
Elaborat	Ciobanu V.				05.20
Reparatia cladirii cu nr. cadastral 412810932, gazificarea si aprovizionarea cu energie electrica din s. Gaspar, r-ul Edinet					
Reparatia cladirii					
Plan amenajarea teritoriului					
			faza	plansa	planse
			PE	3	
SRL "Geo-Cad-Proiect" mun. Balti					