
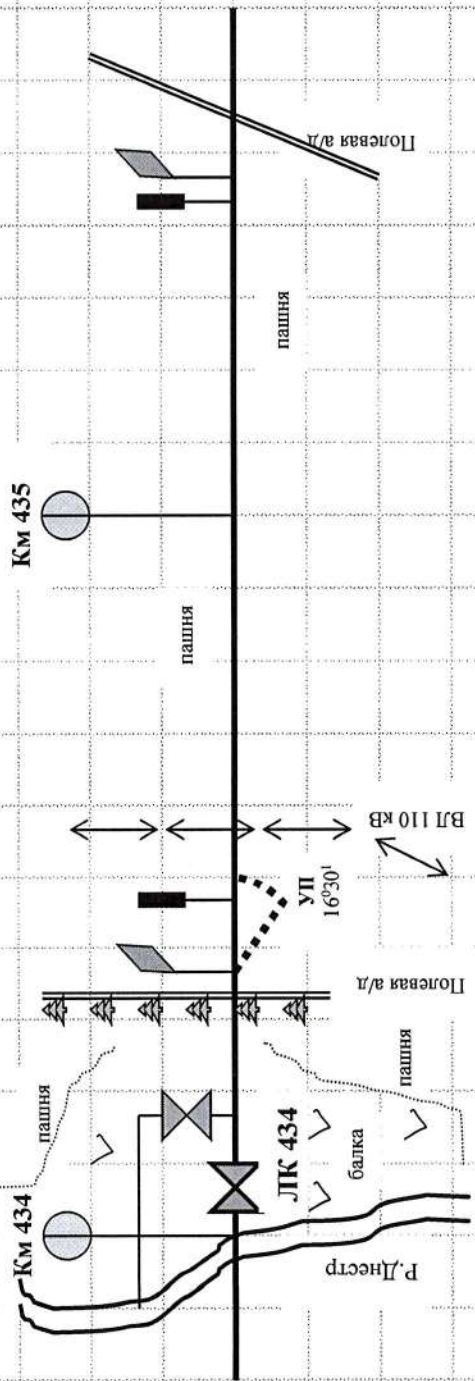
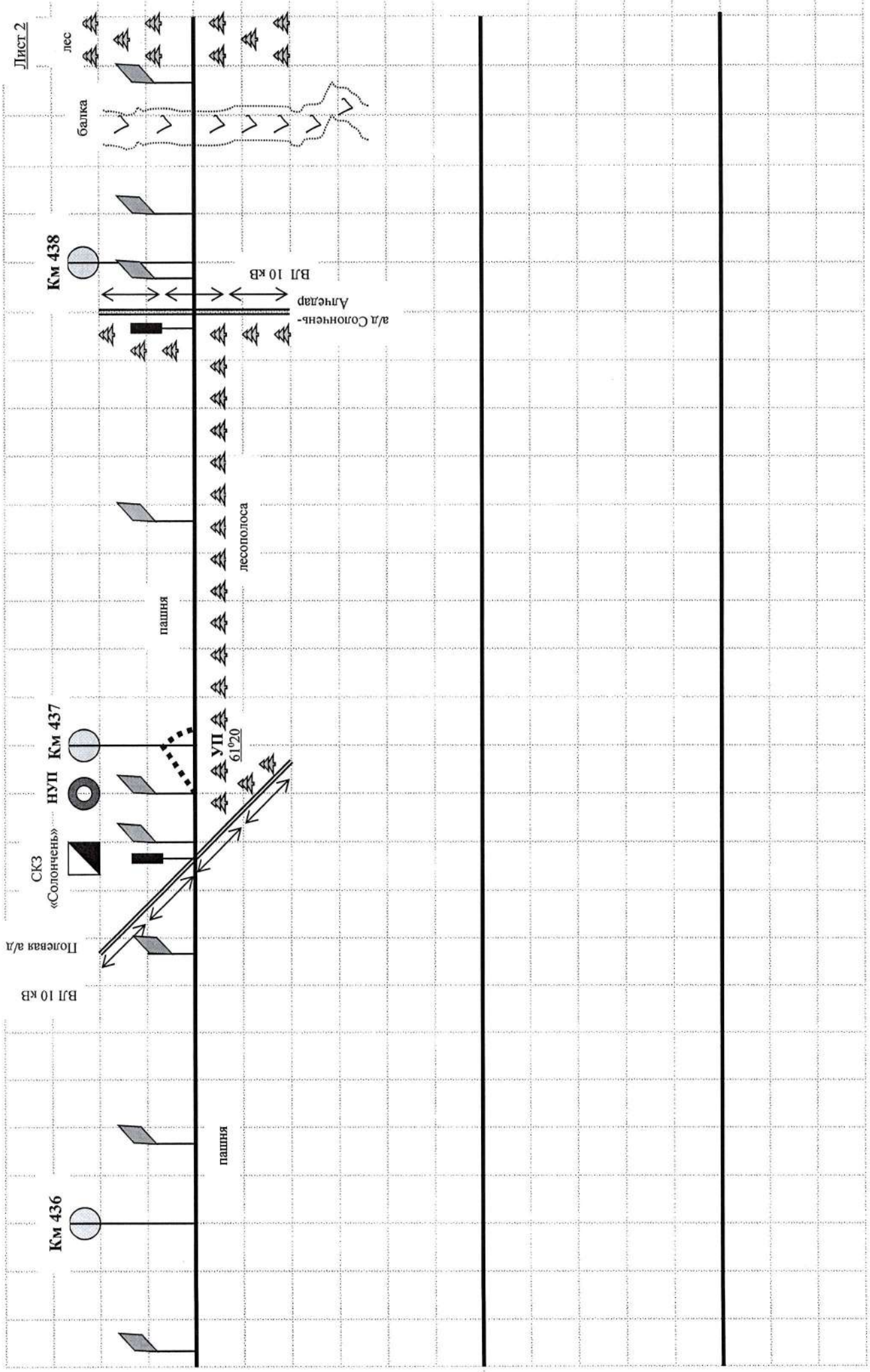

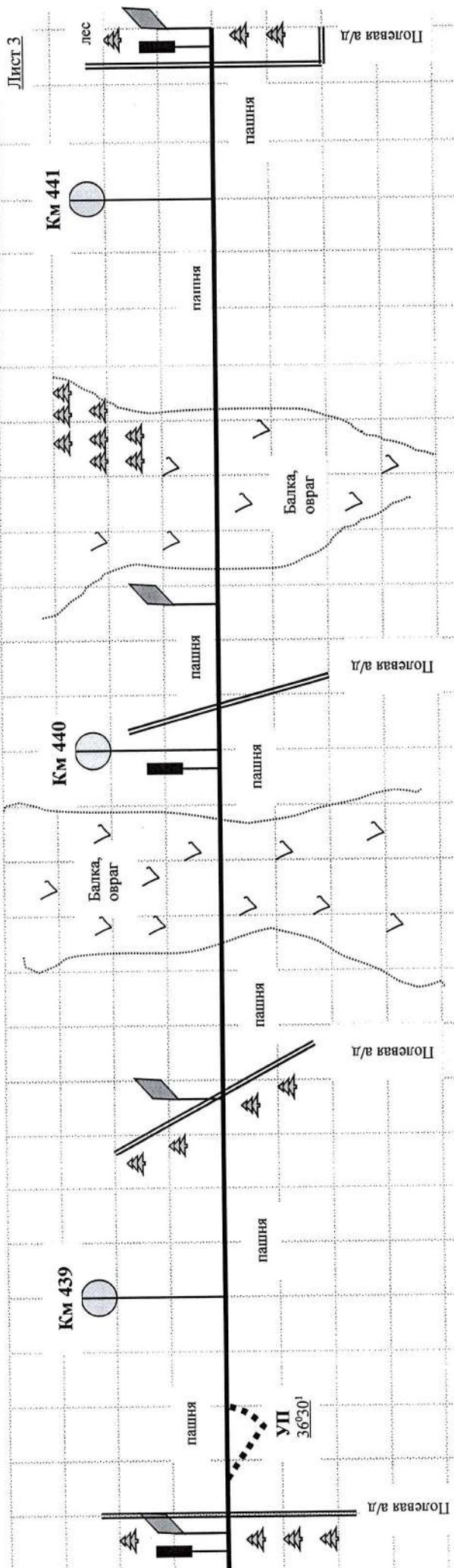


СХЕМА

**магистрального газопровода АЧБ
(км 434,0 – 618,8)**



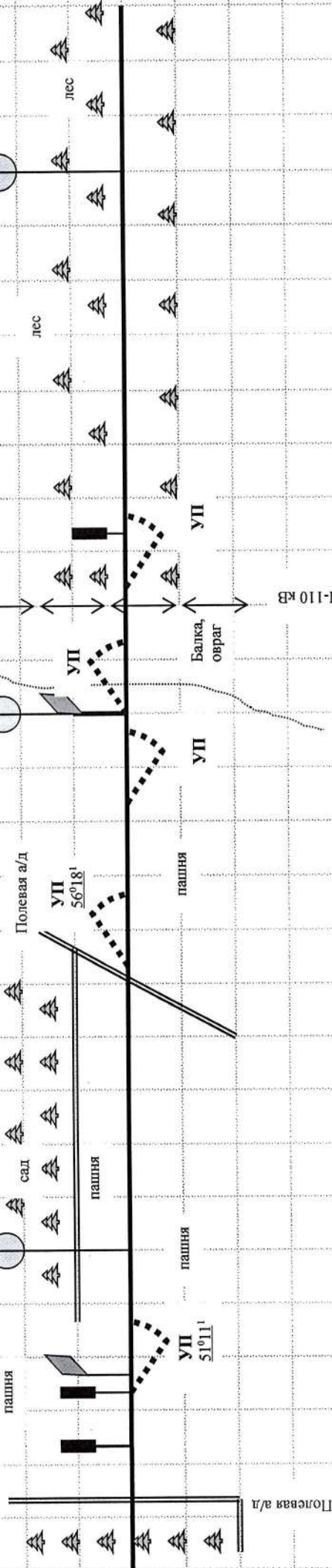




Км 444

Км 443

Км 442



Полевая а/д

Км 445



лес

лес

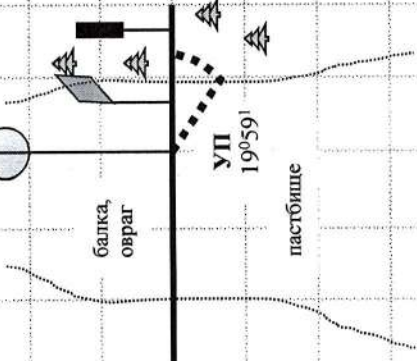
Км 446



лес

лес

Км 447



балка,
овраг

УП
25°30'

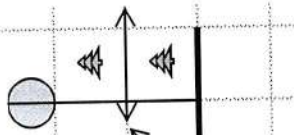
пашня

УП
19°59'

пастбище

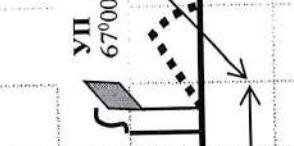
Полевая д/л

Км 450



Полевая а/д

а/д Шолданышты-Арыстан



Км 449

пашня

пашня

лесополоса

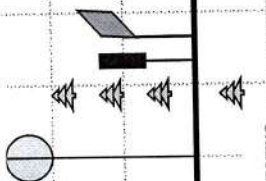
80 м

40 м

ВЛ 110 кВ

пашня

Км 448



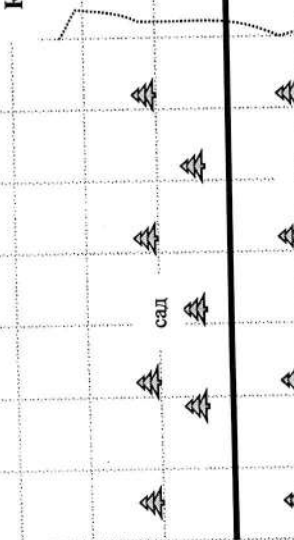
пашня

сад

сад




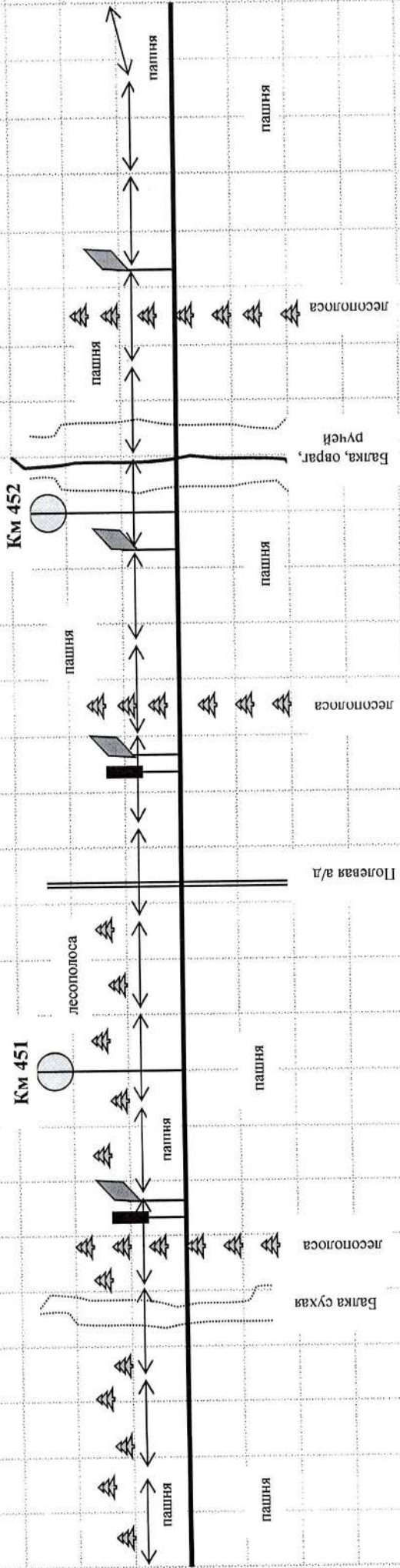
СКЗ «Алчедар»


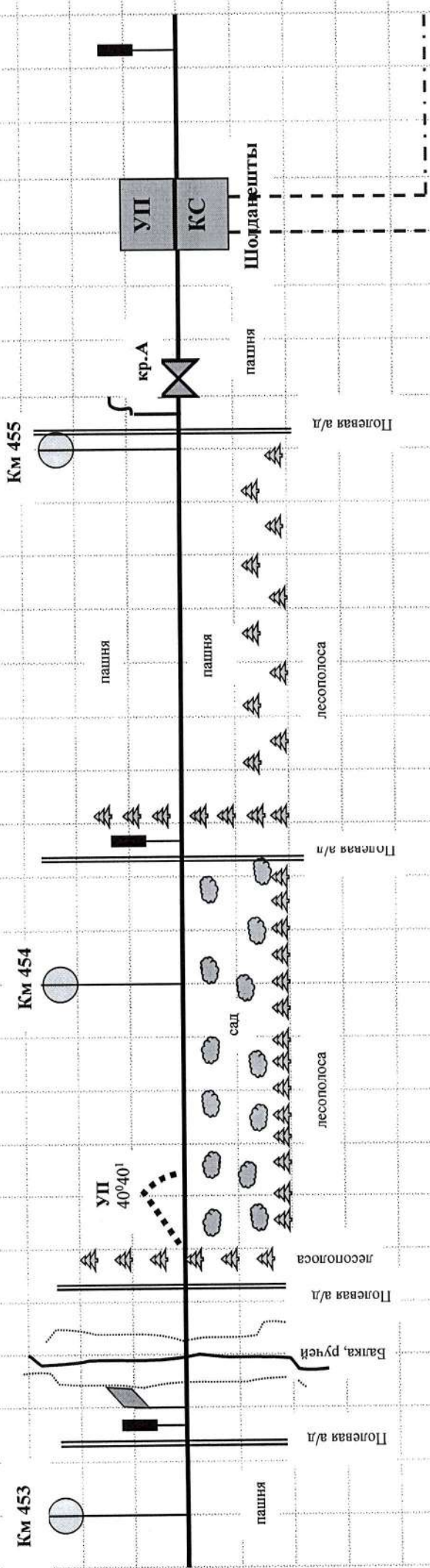


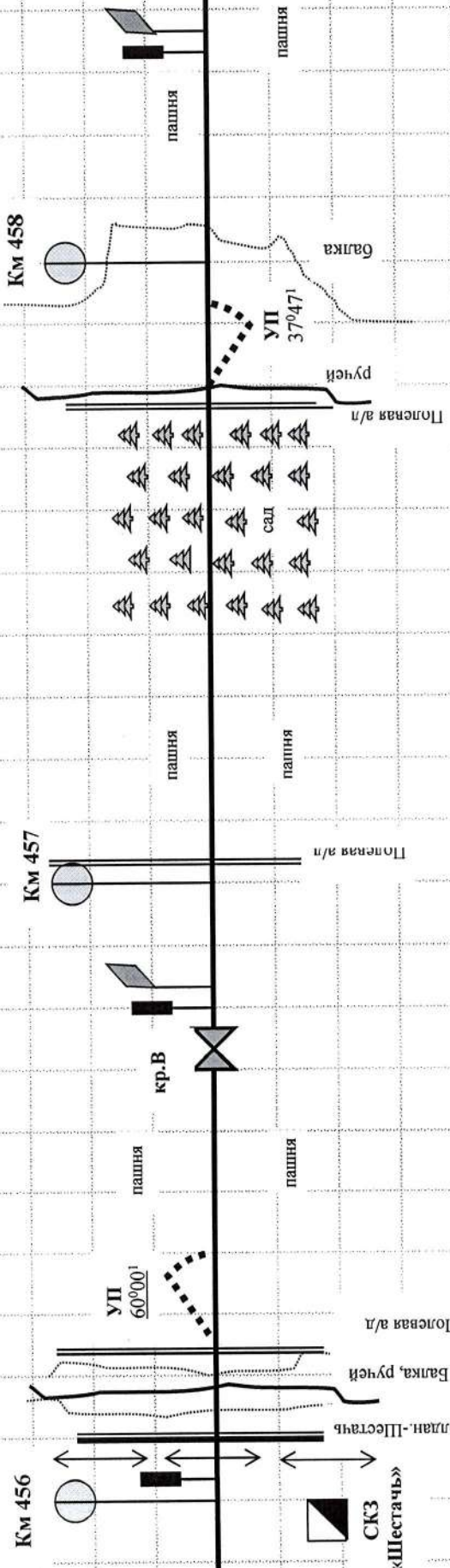
пашня

сад

сад







Км 459



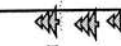
пашня

УП 28°49'

пашня

леса полоса

Км 460



пашня

УП 45°25'

пашня

лесополоса

ручей

Банка, овраг,

ж/д

СКЗ

Кобыльня

в/д Кобыльня-

Плодоянщты



пашня

УП 21°00'

пашня

пастбище

ручей Черна

НУП

Км 461



пашня

УП 75°20'

пашня

Полвая в/д

в/д Олишканы-

Олишканы-ст.



пашня

УП 75°20'

пашня

пашня

пашня

пашня

пашня

пашня

пашня

пашня

пашня

пашня

пашня

пашня

пашня

пашня

пашня

пашня

пашня

пашня

пашня

пашня

пашня

пашня

пашня

пашня

пашня

пашня

пашня

пашня

пашня

пашня

пашня

пашня

пашня

пашня

пашня

пашня

пашня

пашня

пашня

пашня

пашня

пашня

Лист II

Км 462



кр. д. 500
(перемычка)

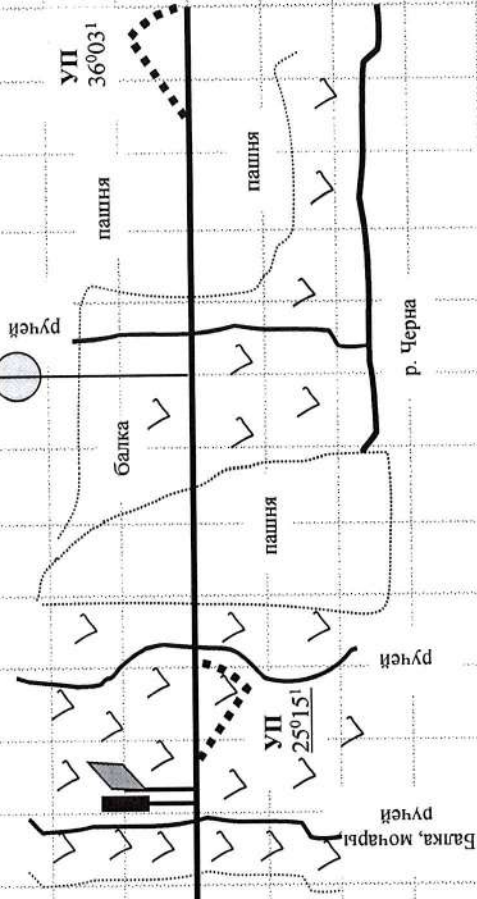


Полевая в/д

Км 463



Км 464



Балка, мочары

УП 25°15'

ручей

ручей

р. Черна

пашня

пашня

пашня

пашня

пашня

пашня

УП 36°03'

ручей

Балка

Км 465



пашня

пашня



Км 466



балка

Полевая в/л

пашня

пашня



Км 467



ручей

пашня

балка

ручей

мочары

УП 430001

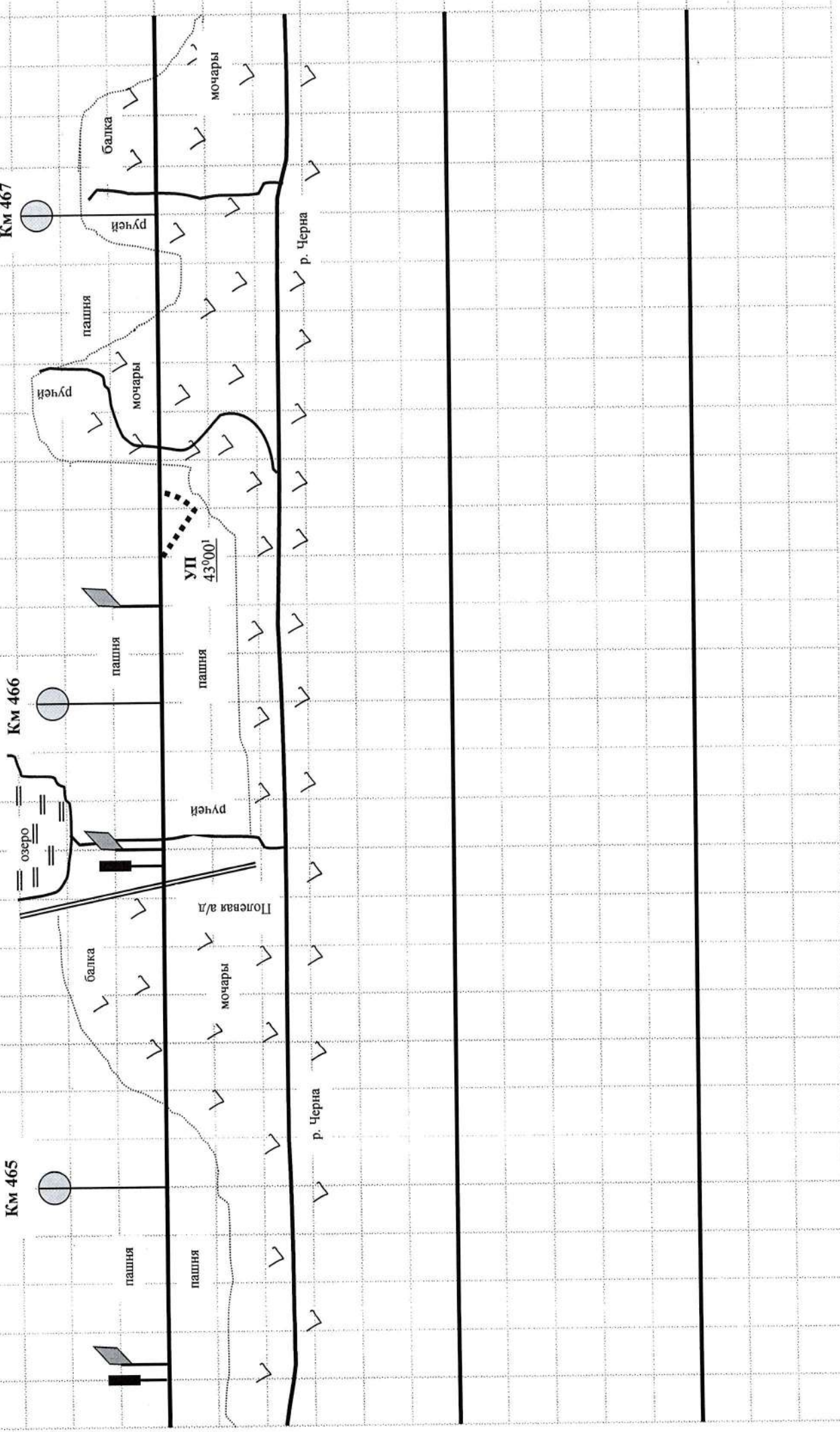
мочары

ручей

р. Черна

р. Черна

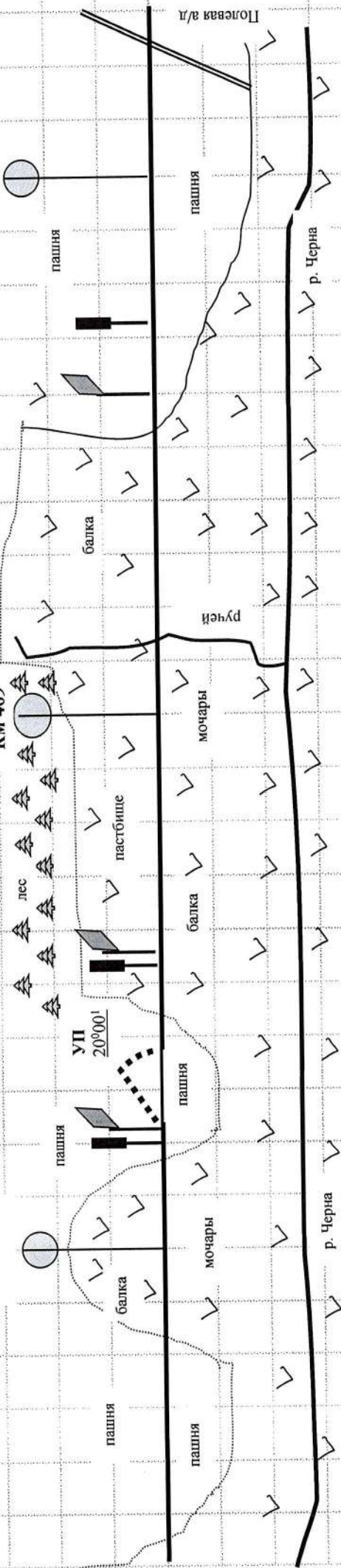
мочары



Км 468

Км 469

Км 470



пашня

пашня

пашня

балка

мочары

пашня

УП
20°00'

лес

пастбище

балка

мочары

балка

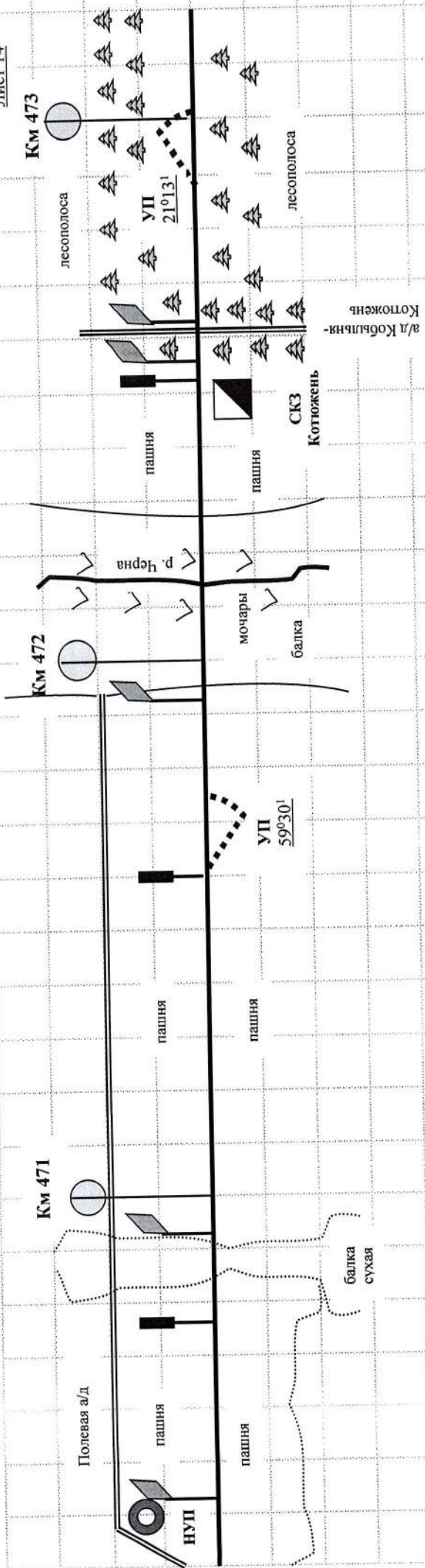
ручей

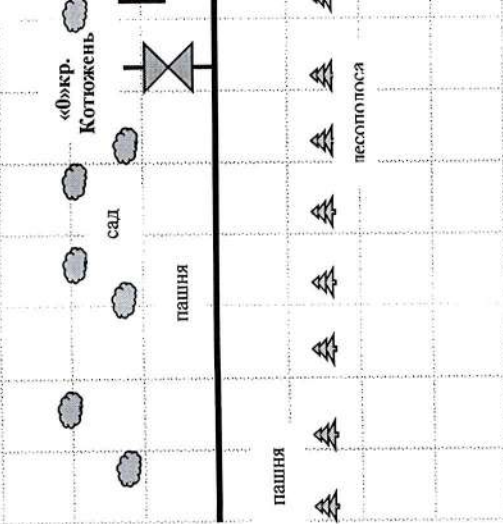
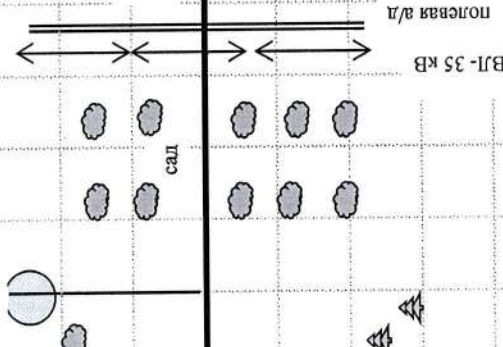
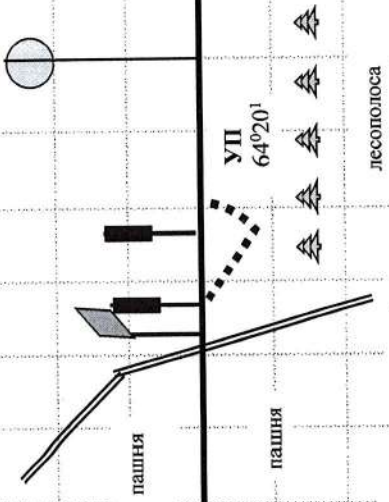
пашня

пашня

р. Черна

Полевая д/д





Км 479

Км 478

Км 477

сад

УП
39°22'

УП
29°50'

полевая а/д

пашня

пашня

пашня

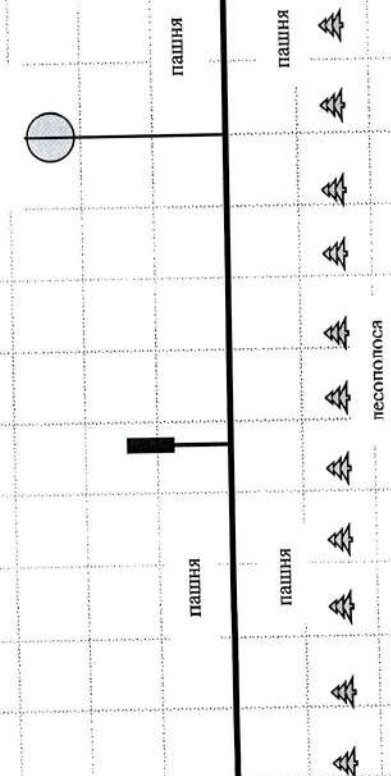
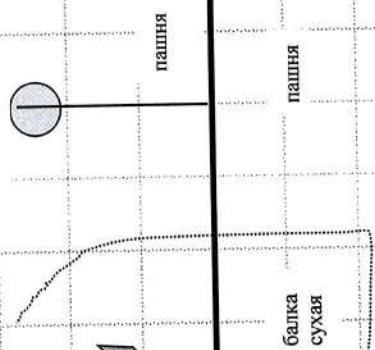
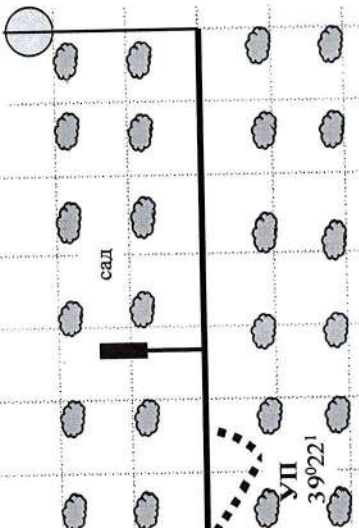
пашня

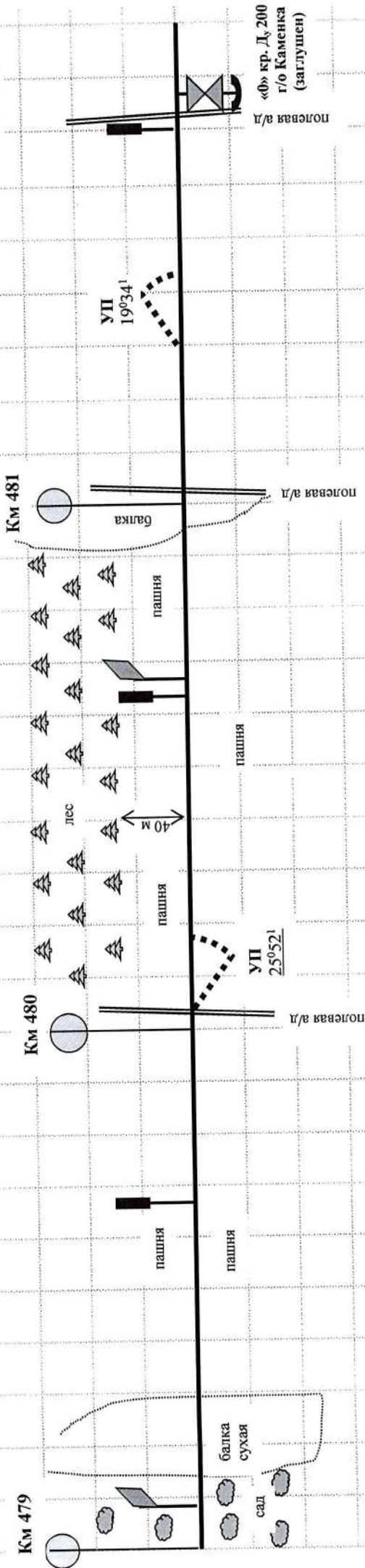
пашня

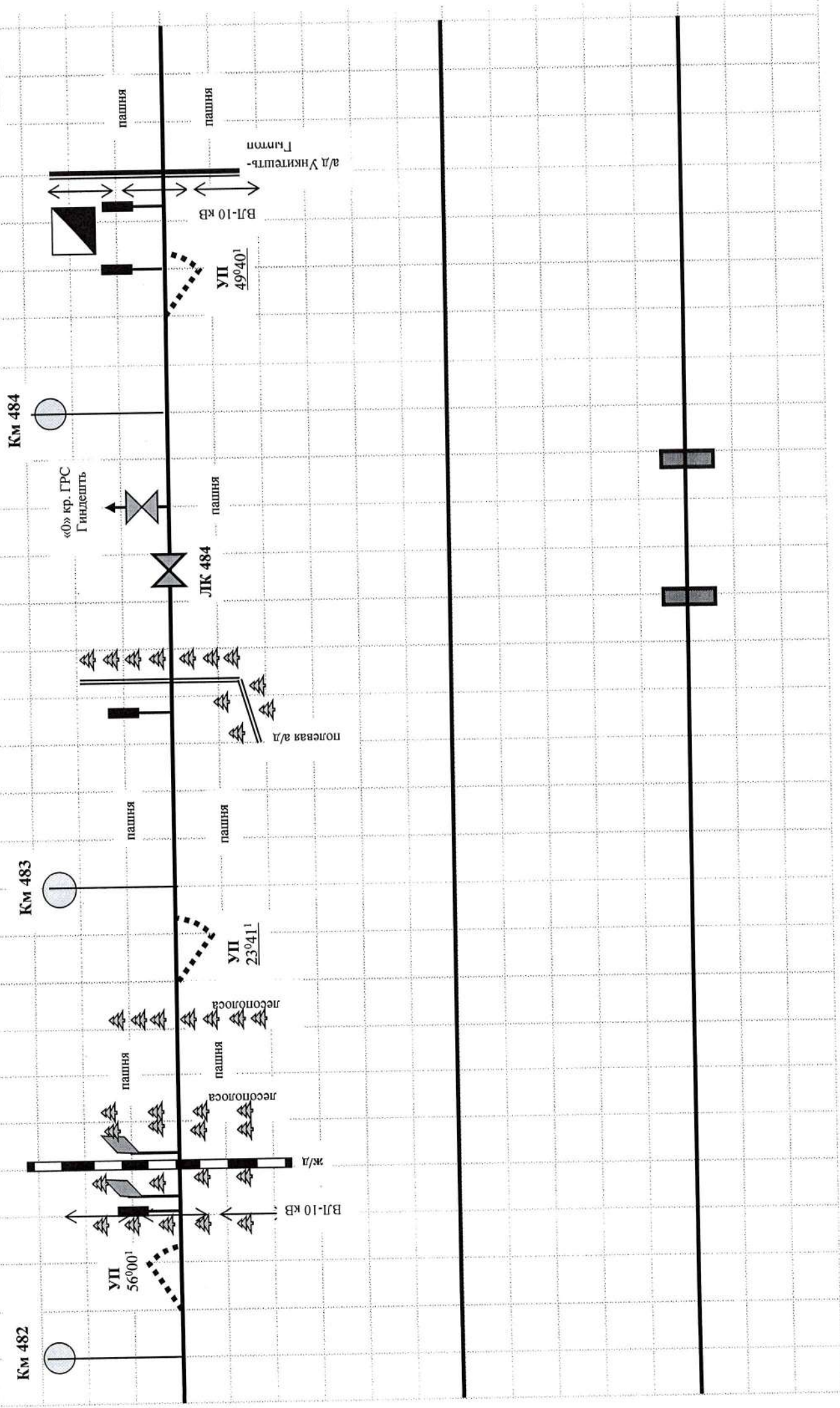
пашня

балка
сухая

песополоса







ВЛ-10 кВ
в/л Кошарница-
Гыттоп

Км 485

Км 486

Км 487

УП
56°15'

ручей

балка

пашня

балка

пашня

ручей

балка

пашня

балка,
мочары

пастбище

балка



Км 488



пашня

пашня

Км 489



пашня

пашня

Км 490



НУП



пашня

пашня

пашня

пашня

пашня

пашня

пашня

пашня

Полевая а/д



пашня

пашня

пашня

пашня

Полевая а/д

Км 493

пашня
балка
балка
пашня

Полевая а/д

пашня
пашня

а/д Сорочки-Флопешт.
пашня

Полевая а/д

Км 492

пашня
УП 41°40'

пашня

пашня

Полевая а/д

ручей

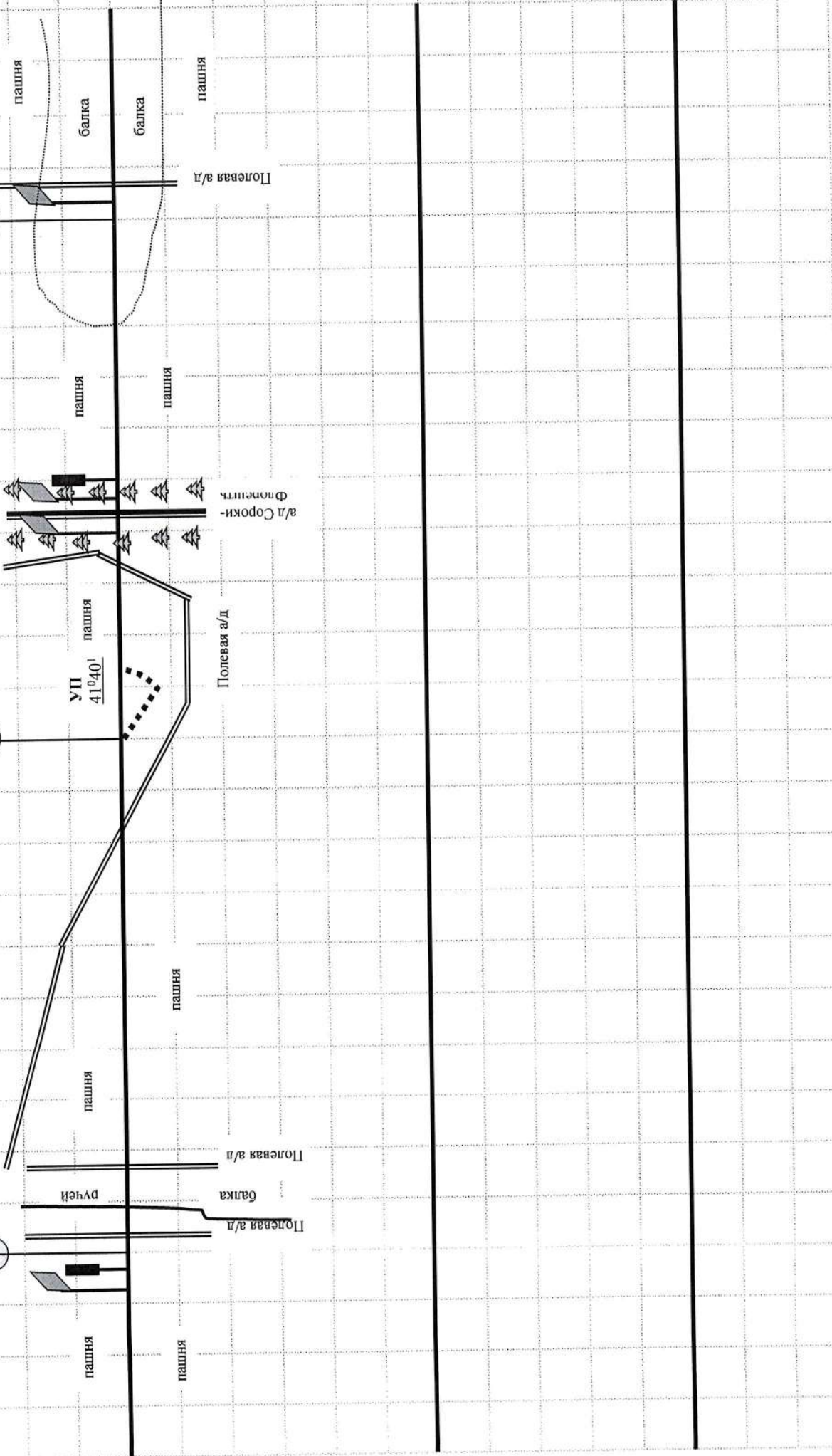
балка

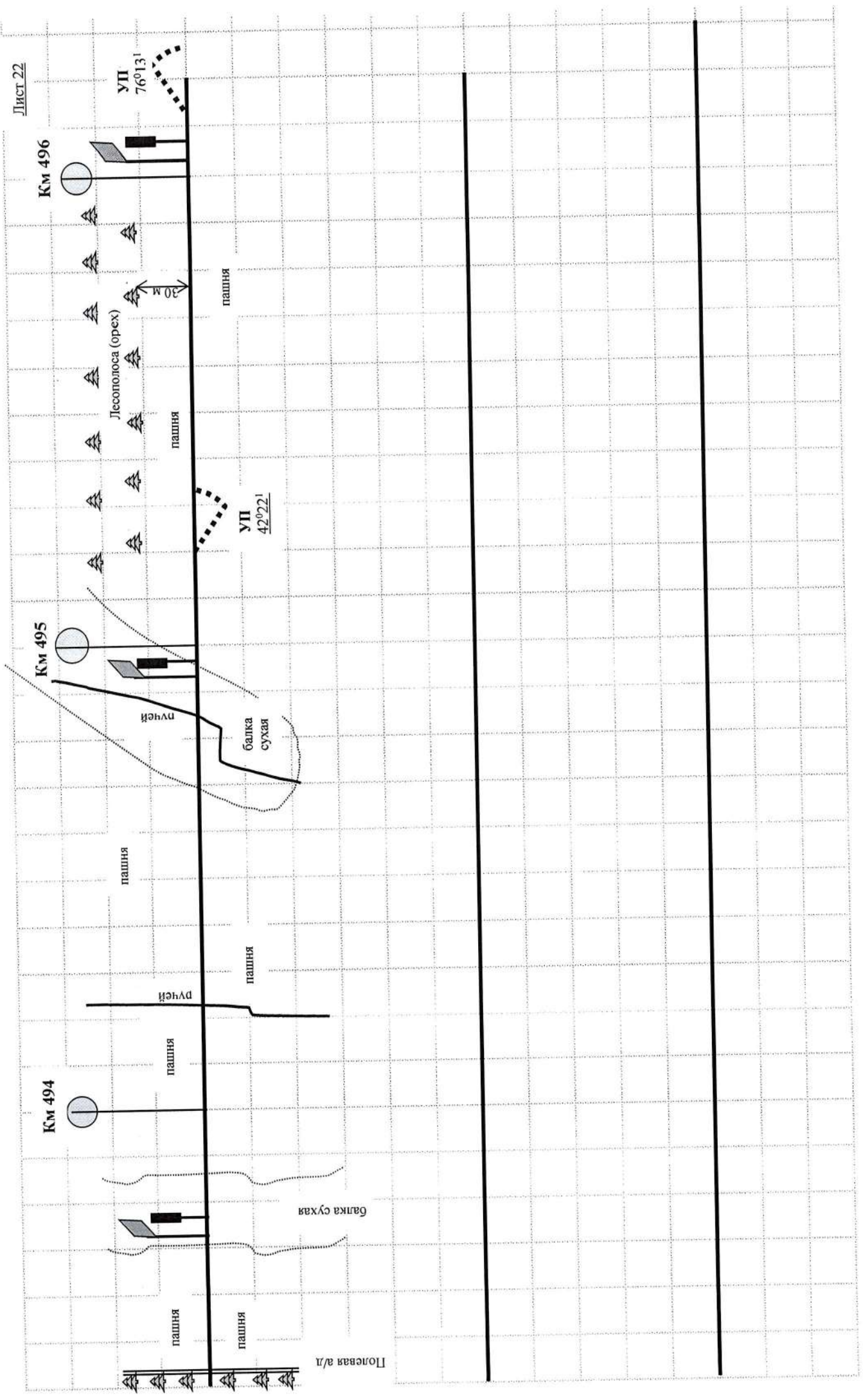
Полевая а/д

Км 491

пашня

пашня







Полевая в/д

пашня

пашня

УП
60°41'

Полевая в/д

Км 498

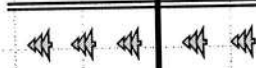


лесополоса

пашня

пашня

пашня



Полевая в/д

пашня

Км 497

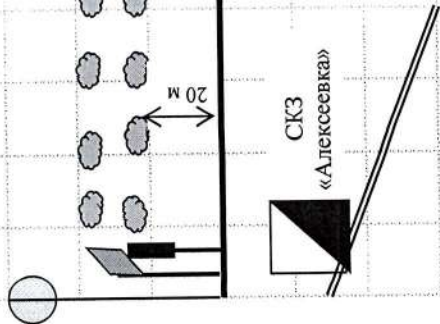


балка,
овраг

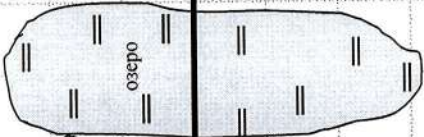
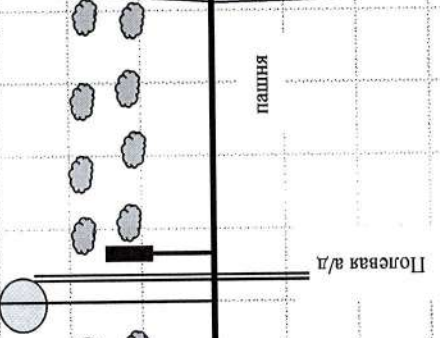
ручей Каменка



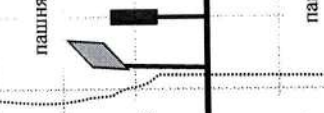
Км 499



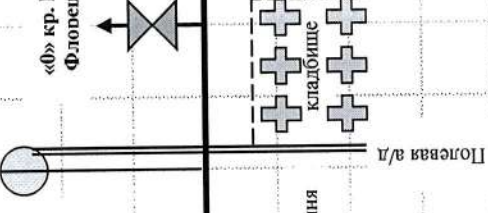
Км 500



балка



Км 501



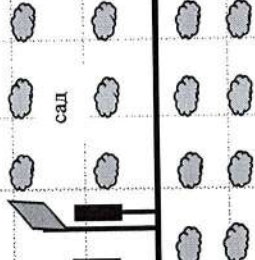
пашня

пашня

балка сухая



СКЗ
Км 504 «Флорешты»



Флорешты
в/д Изворы

УП
33°00'

УП
33°20'

Полевая в/д

пашня

Км 503



пашня

пашня

ВЛ-110 кВ



Полевая в/д

пашня

пашня

Км 502



оптика



Флорешты
в/д Алексеевка

УП
45°41'



Км 507

Полевая а/д

пашня

пашня

балка

ручей

пашня

пашня

Км 506

в/л «Насосная»
Маркулешти

УП
820541

пашня

пашня

пашня

пашня

лесополоса
Полевая а/л

пашня

пашня

Км 505

Полевая а/д

сад

сад

сад

сад

сад

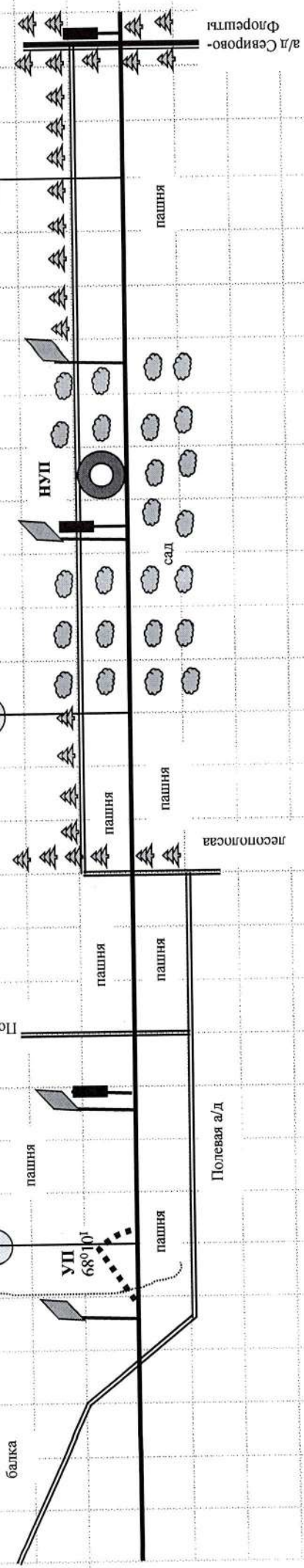


Км 510

Км 509

Полевая а/д

Км 508



балка

пашня

УП
68°Ю

пашня

Полевая а/д

пашня

пашня

пашня

пашня

лесополоса

НУП

сад

пашня

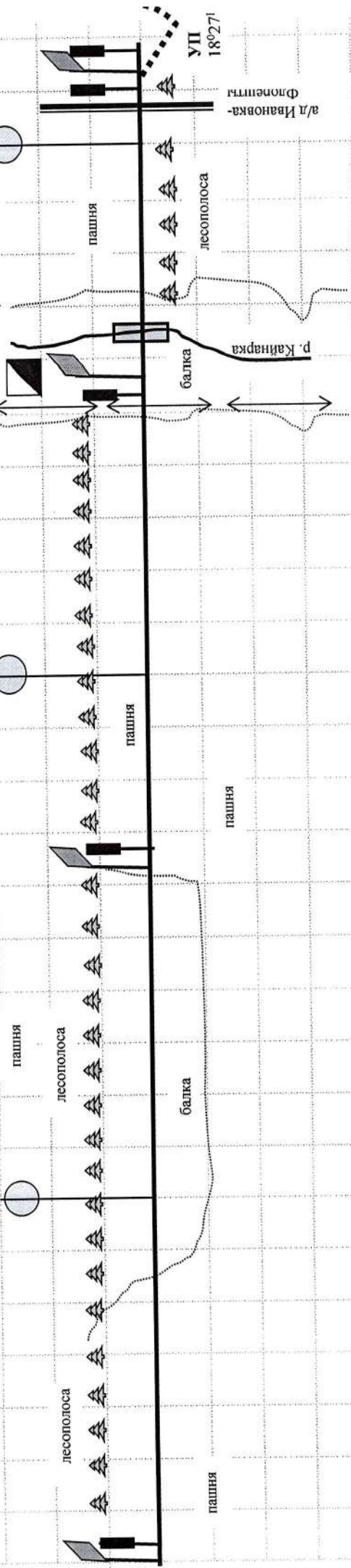
а/д Севиново-
Флорешты

Км 513

Км 512

Км 511

СКЗ «Ивановка»



УП 18°27'

Флотенгиты

а/л Иванювка

пашня

лесополоса

балка

р. Кайнарка

пашня

лесополоса

пашня

балка

лесополоса

пашня

лесополоса

пашня

лесополоса

пашня

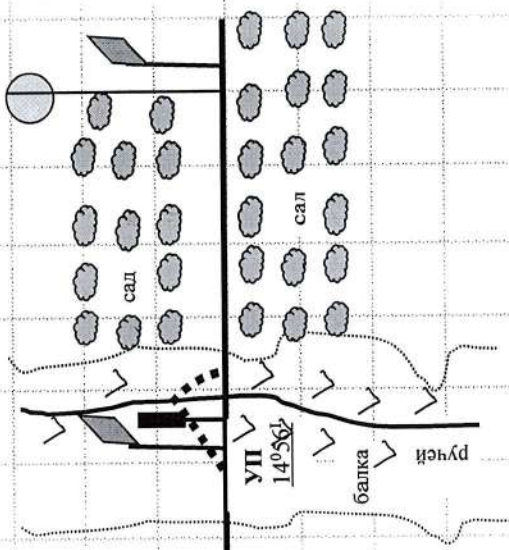
лесополоса

пашня

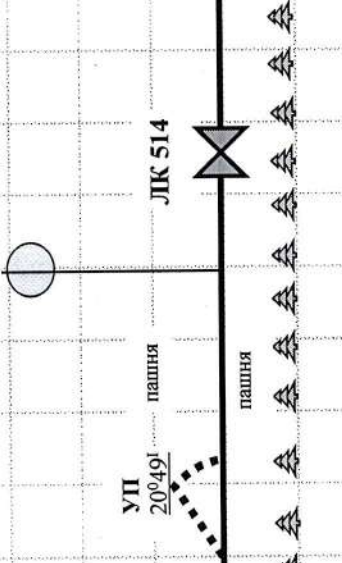
Кабель связи МКС 4х4х1,2

8-9м


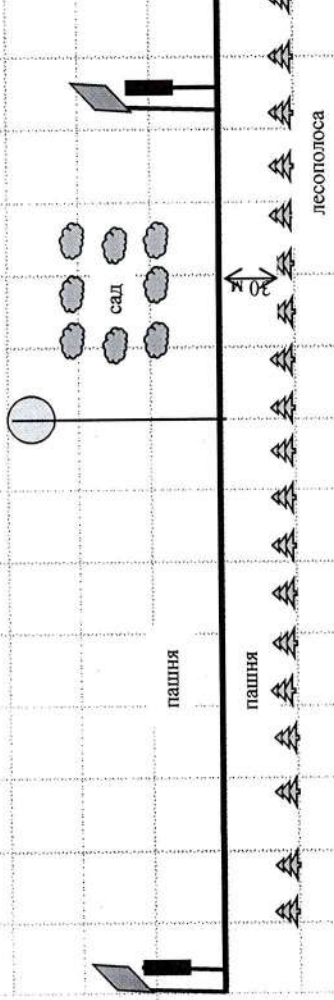
Км 516



Км 515

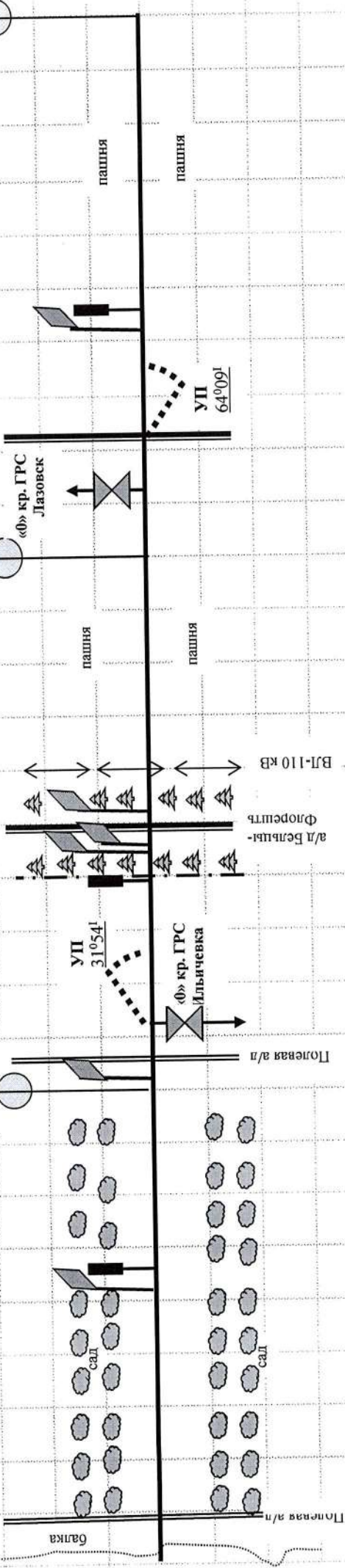


Км 514



Км 518

Км 517



Кабель связи МКС 4x4x1,2

8-9м

Км 519



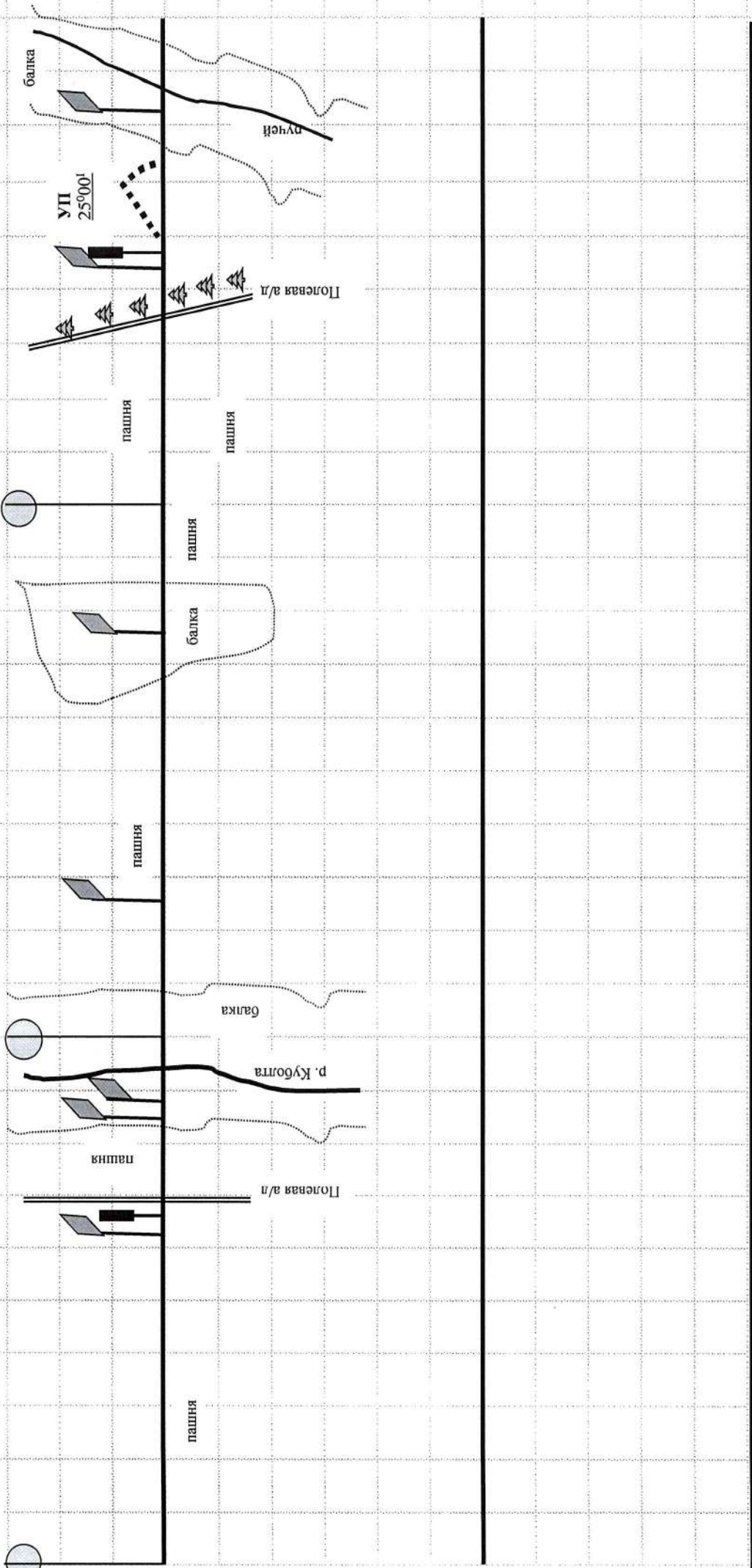
Км 520



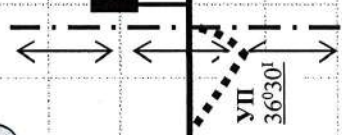
Км 521



Лист 31




Км 522



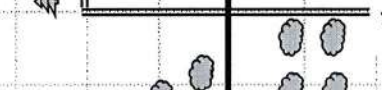
ВЛ-110 кВ

в/д Флорешты-Бельцы



УП 25°30'

сад



Полевая в/д

Км 523



пашня



Полевая в/д

пашня



пашня

Км 524



СКЗ «Куболта»

пашня



ручей

балка

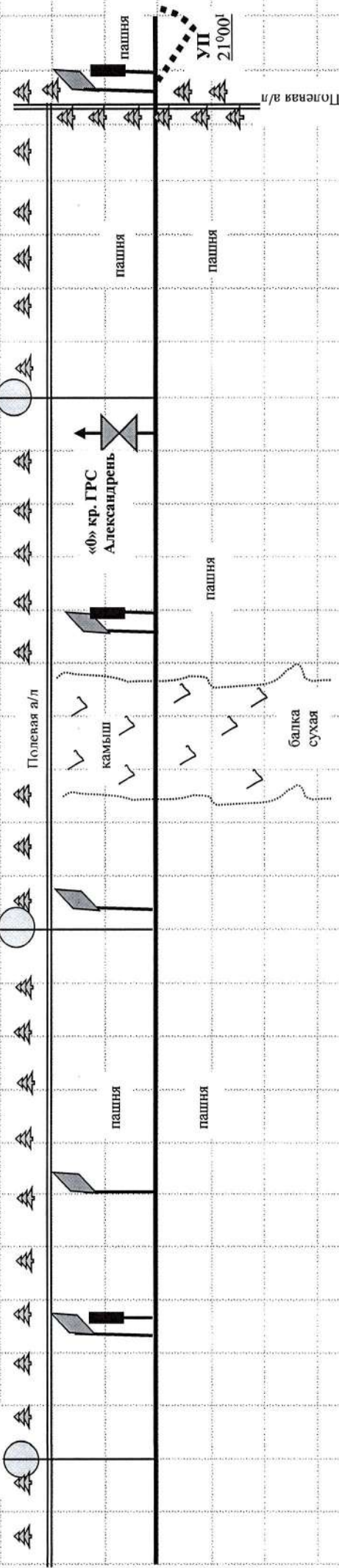
ВЛ-110 кВ



Км 525

Км 526

Км 527



Полевая а/л

камыш

балка сухая

пашня

пашня

пашня

пашня

пашня

УП 219001

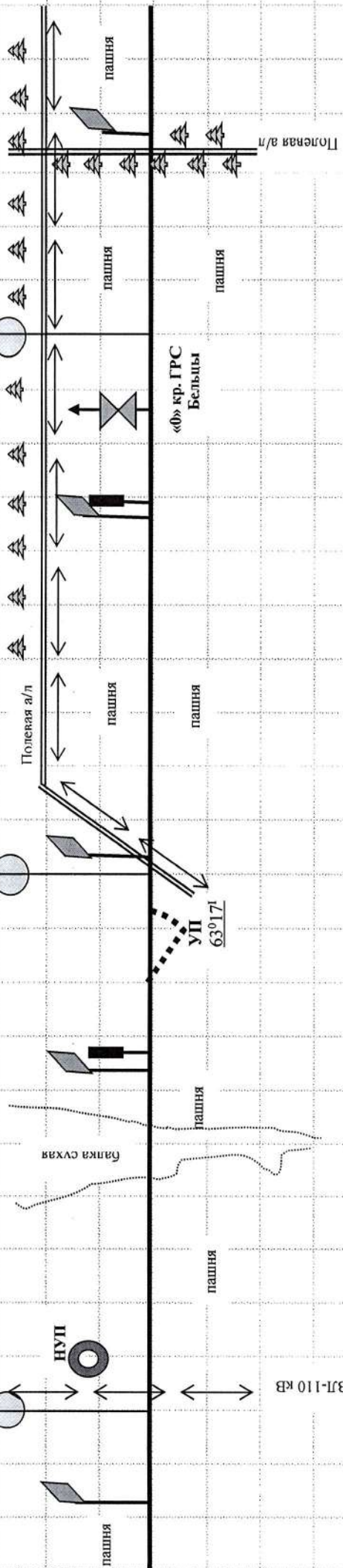
Полевая а/л

Лист 34

Км 530

Км 529

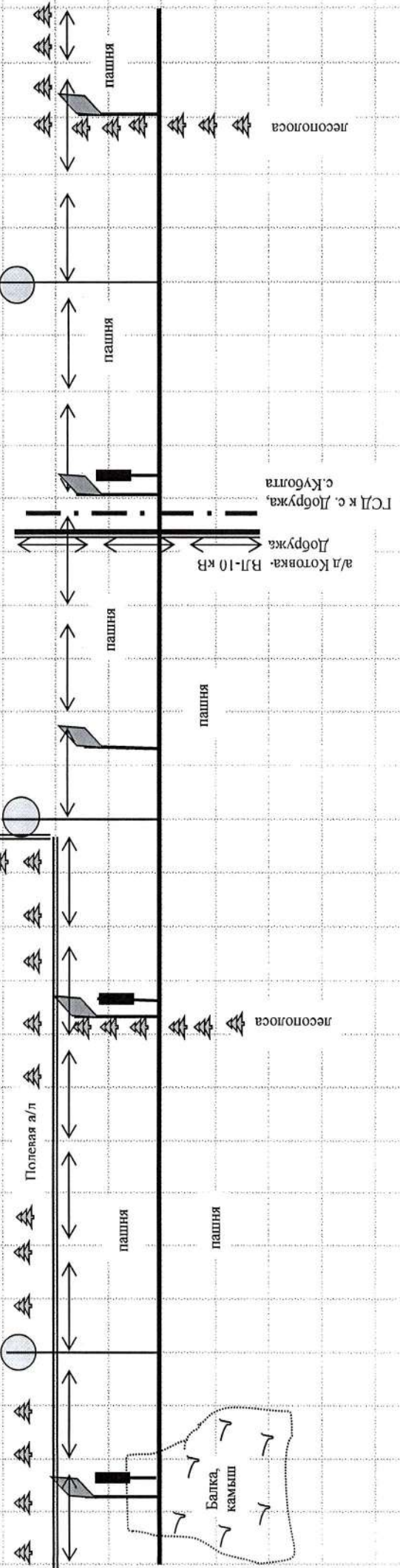
Км 528



Км 533

Км 532

Км 531



пашня

пашня

пашня

пашня

лесополоса

ТСД к с. Добружа
с. Куболта

лесополоса

Полесая а/л

пашня

пашня

Балка,
камыш

а/д Котвяка-ВЛ-10 кв
Добружа

Км 536



пашня

пашня

Полесная а/л

пашня

УП 37°30'

Км 535

озеро



УП 68°19'

Балка, мочары

УП 63°05'

Балка, мочары

полесная а/л

пашня


пашня


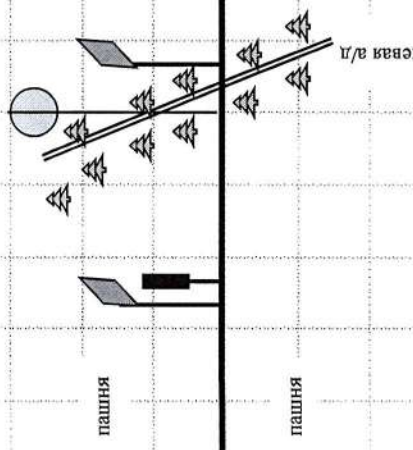
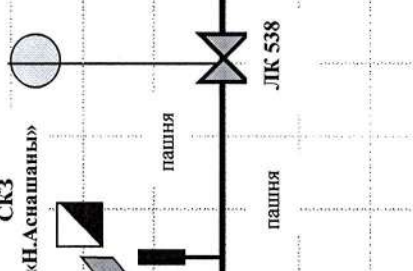
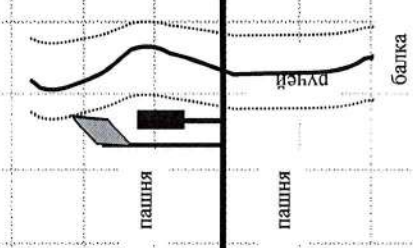

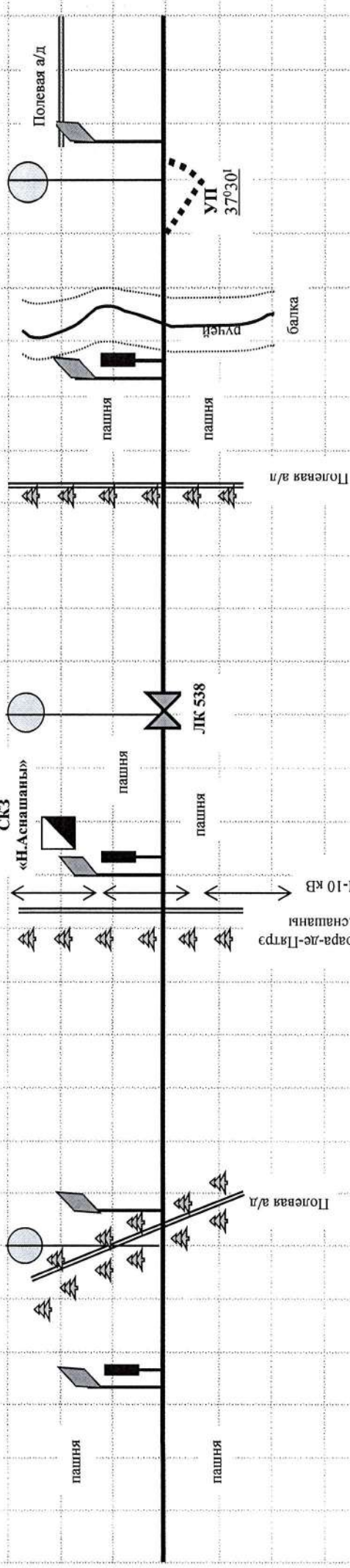
Км 534




пашня

Балка, овраг







пашня

пашня


пашня

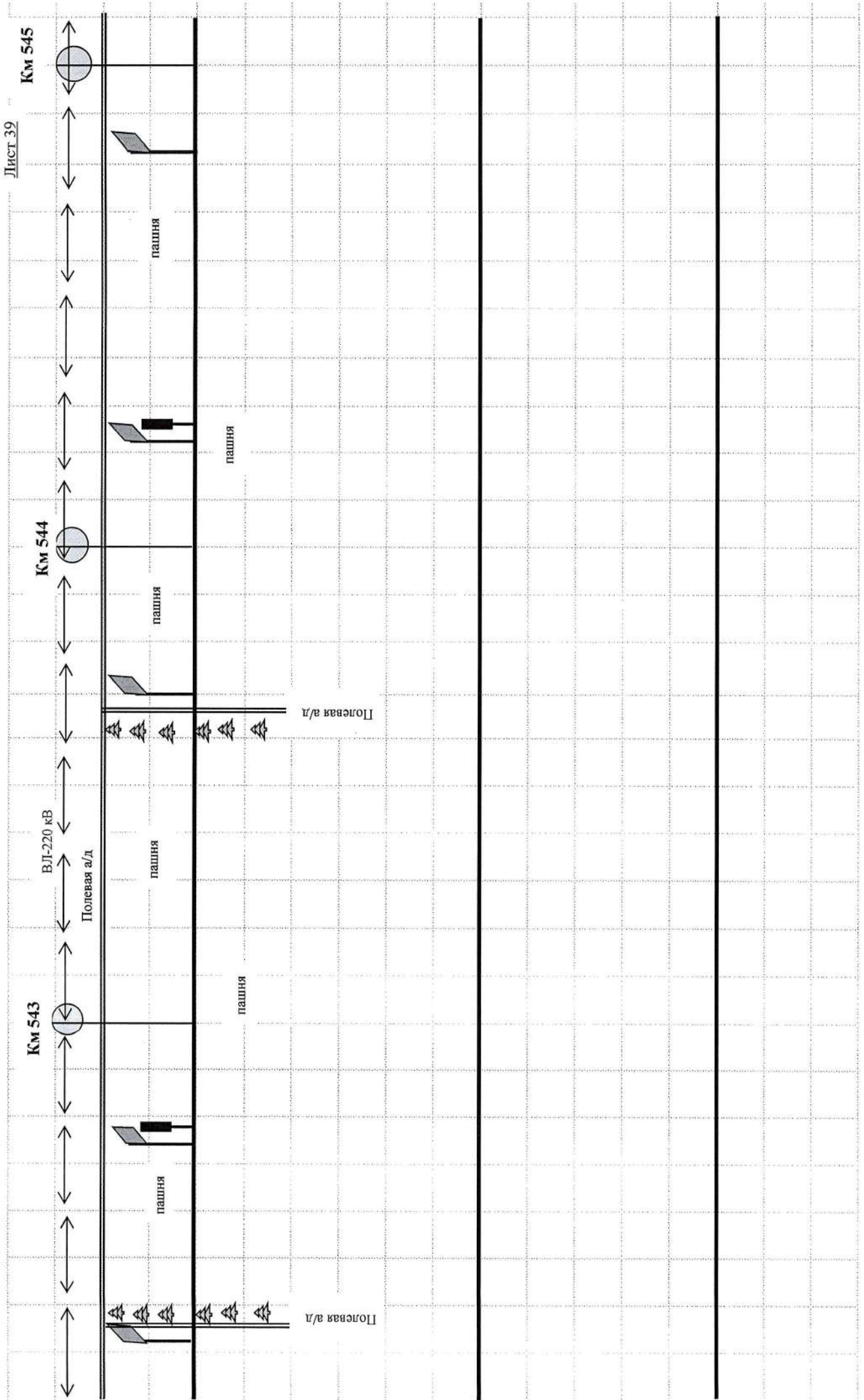
пашня

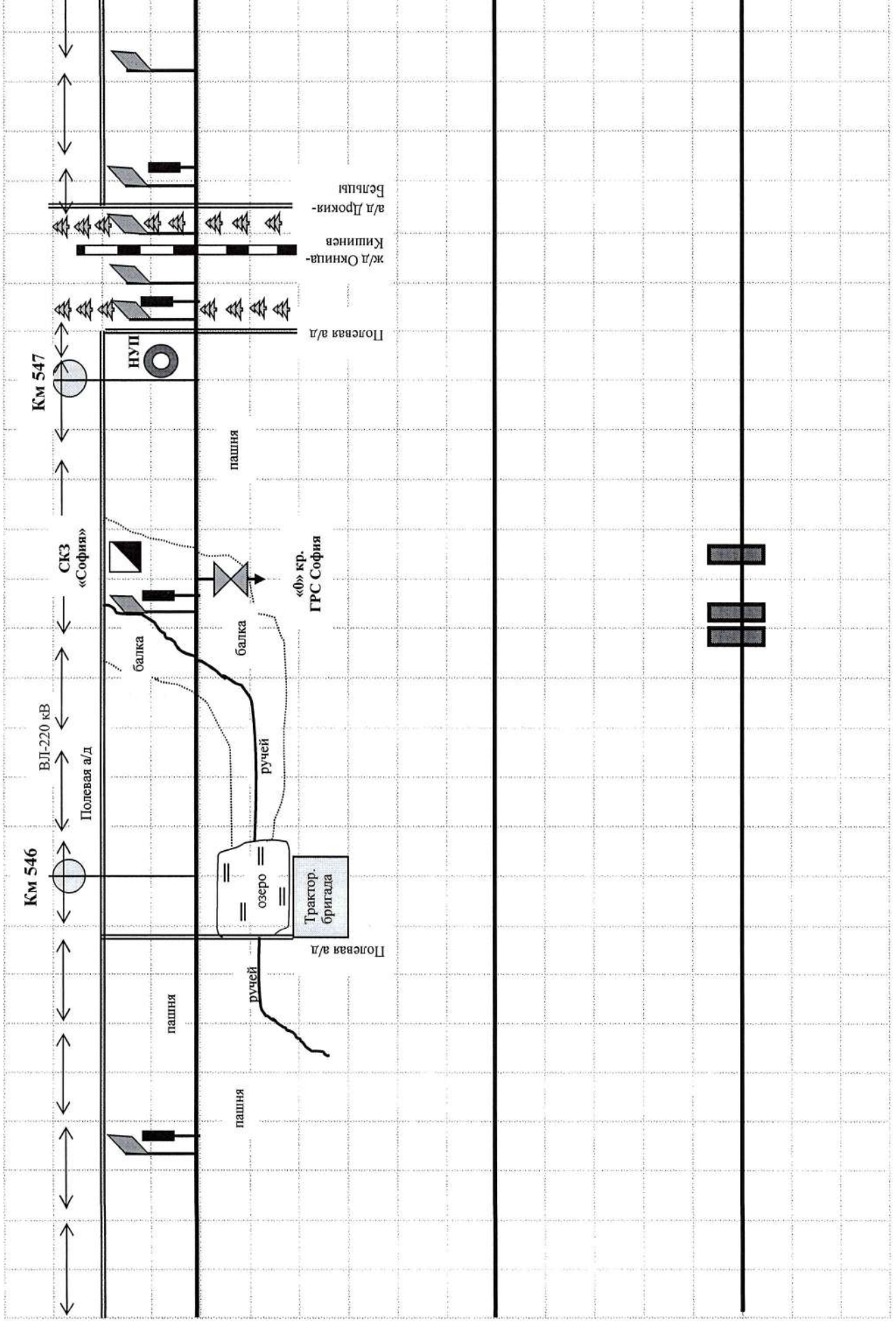
УП
6⁰44'

Полевая в/л

Полевая в/л



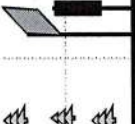




Км 548



Полевая а/д



пашня



пашня

Км 549



ВЛ-220 кВ



пашня



пашня


Км 550



пашня



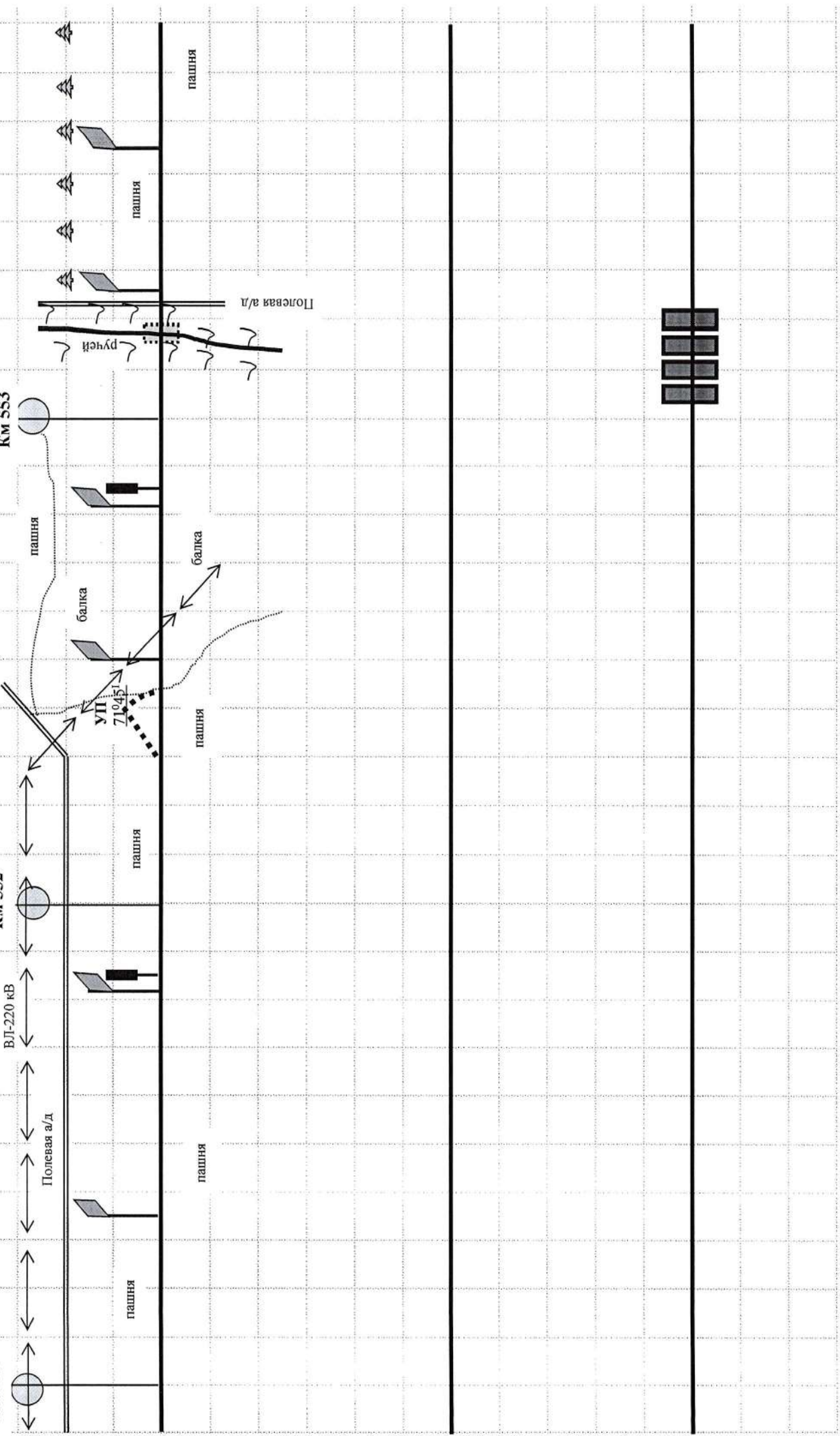
Полевая а/д



Км 553

Км 552

Км 551



Км 556

Км 555

Км 554



пашня

пашня

пашня

пашня

пашня

пашня

пашня

Полевая я/л

Полевая я/л

ручей,
балка

УП
47°59'

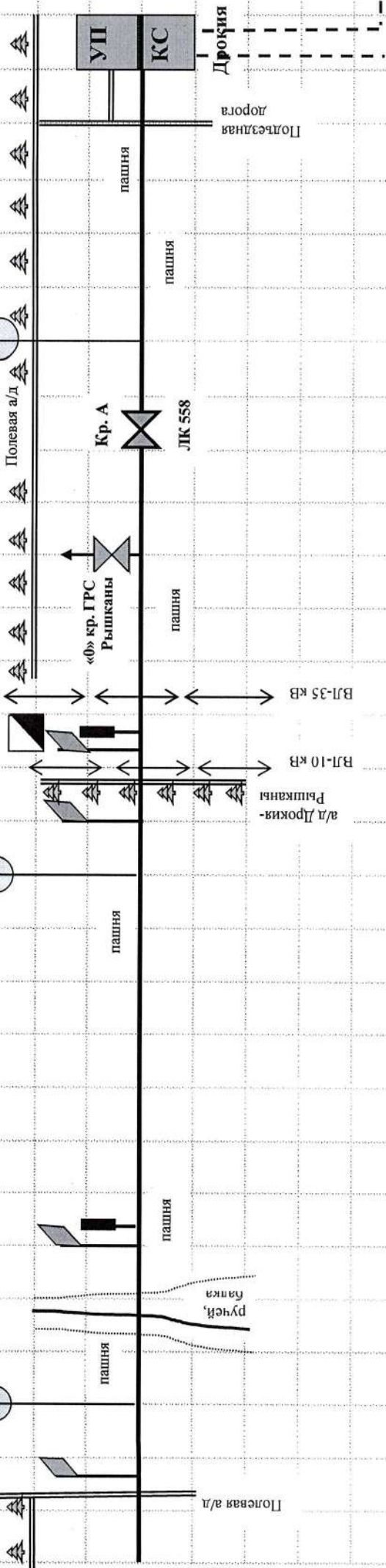


Км 559

СКЗ «Рышканы»

Км 558

Км 557



пашня

пашня

пашня

пашня

пашня

пашня

пашня

пашня

ручей, балка

Полевая а/д

а/д Дрокия-Рышканы

ВЛ-10 кВ

ВЛ-35 кВ

Кр. А

ЛК 558

УП

КС

Подземная дорожка

Дорожка

Полевая а/д

Рышканы

«Ф» кр. ГРС Рышканы

Полевая а/д

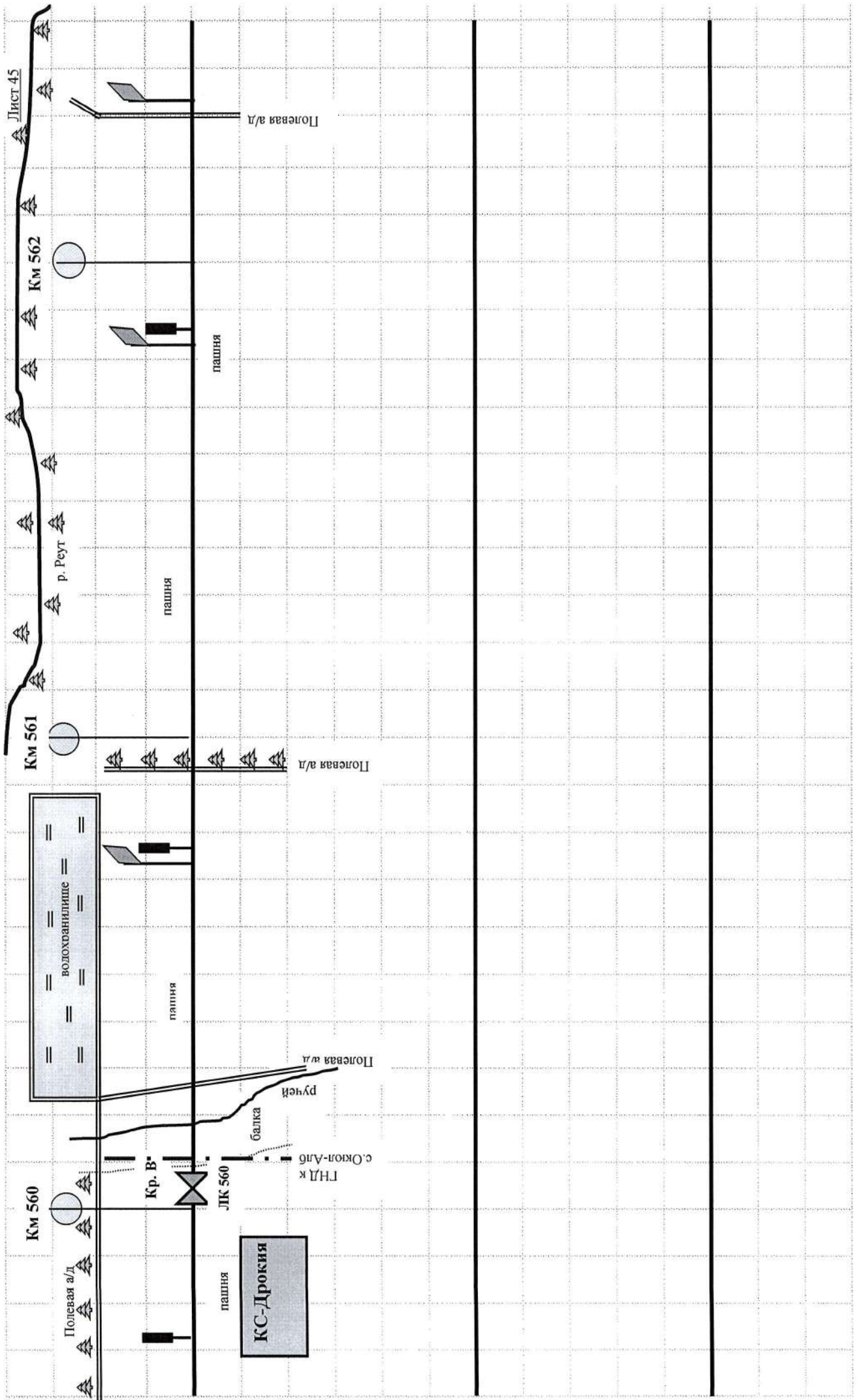
СКЗ «Рышканы»

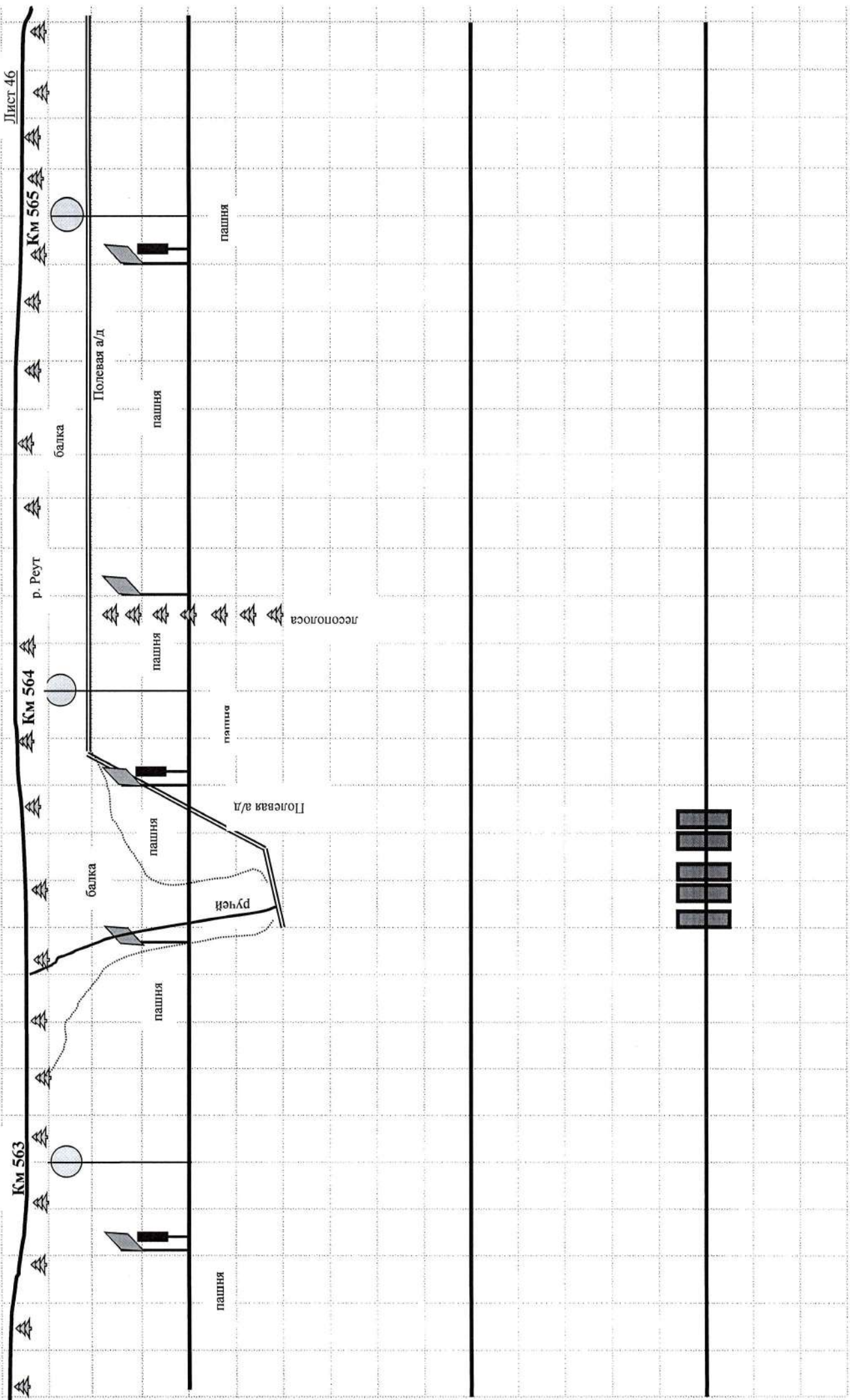
Км 557

Км 558

Км 559

Лист 44



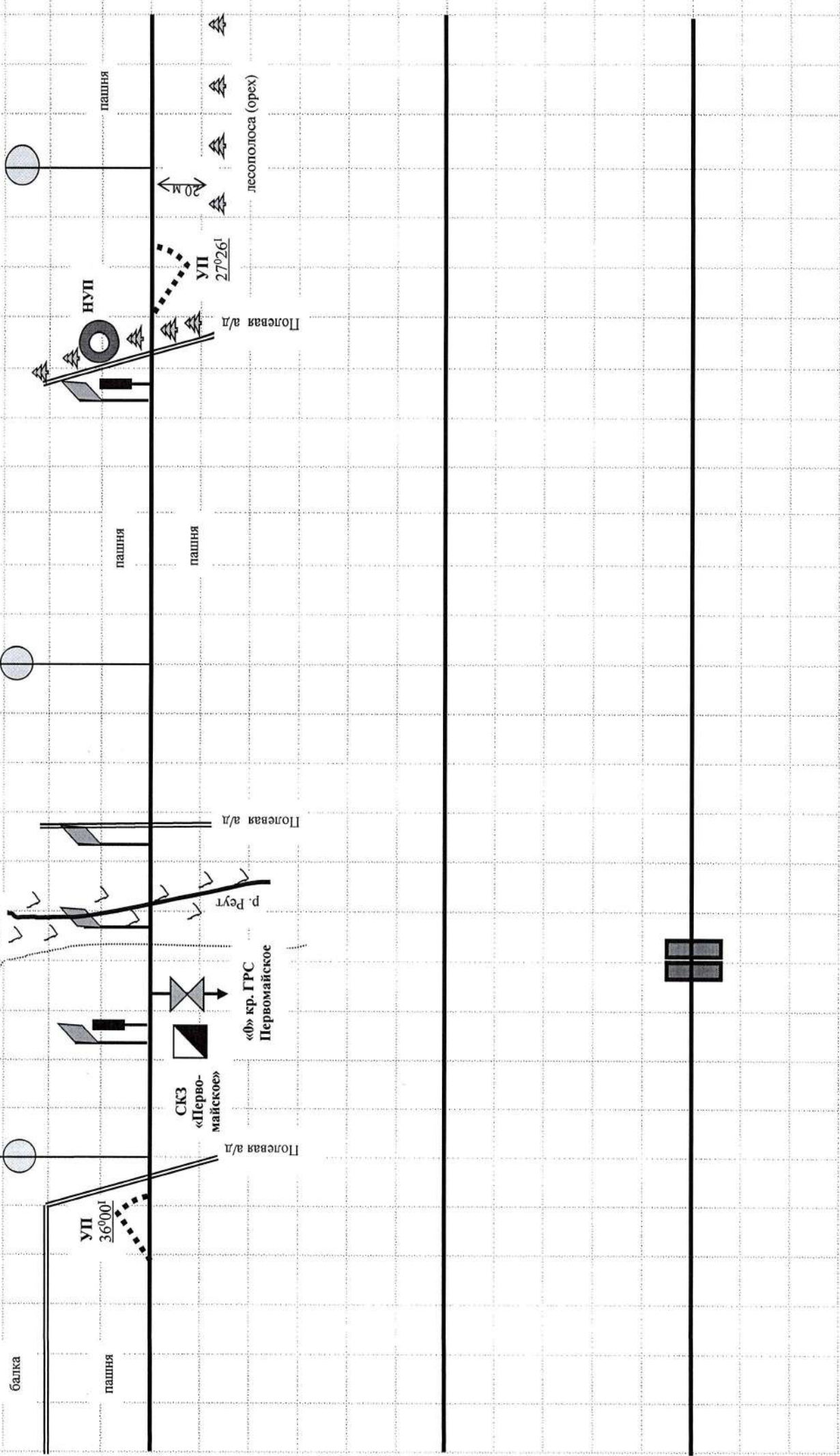


Км 568

Км 567

Км 566

р. Реут
балка



Км 571

Т.С.Д. ГРС Перво-
майское,
с. Канай

УП
24°09'

Км 570

УП
12°27'

Км 569

100 м

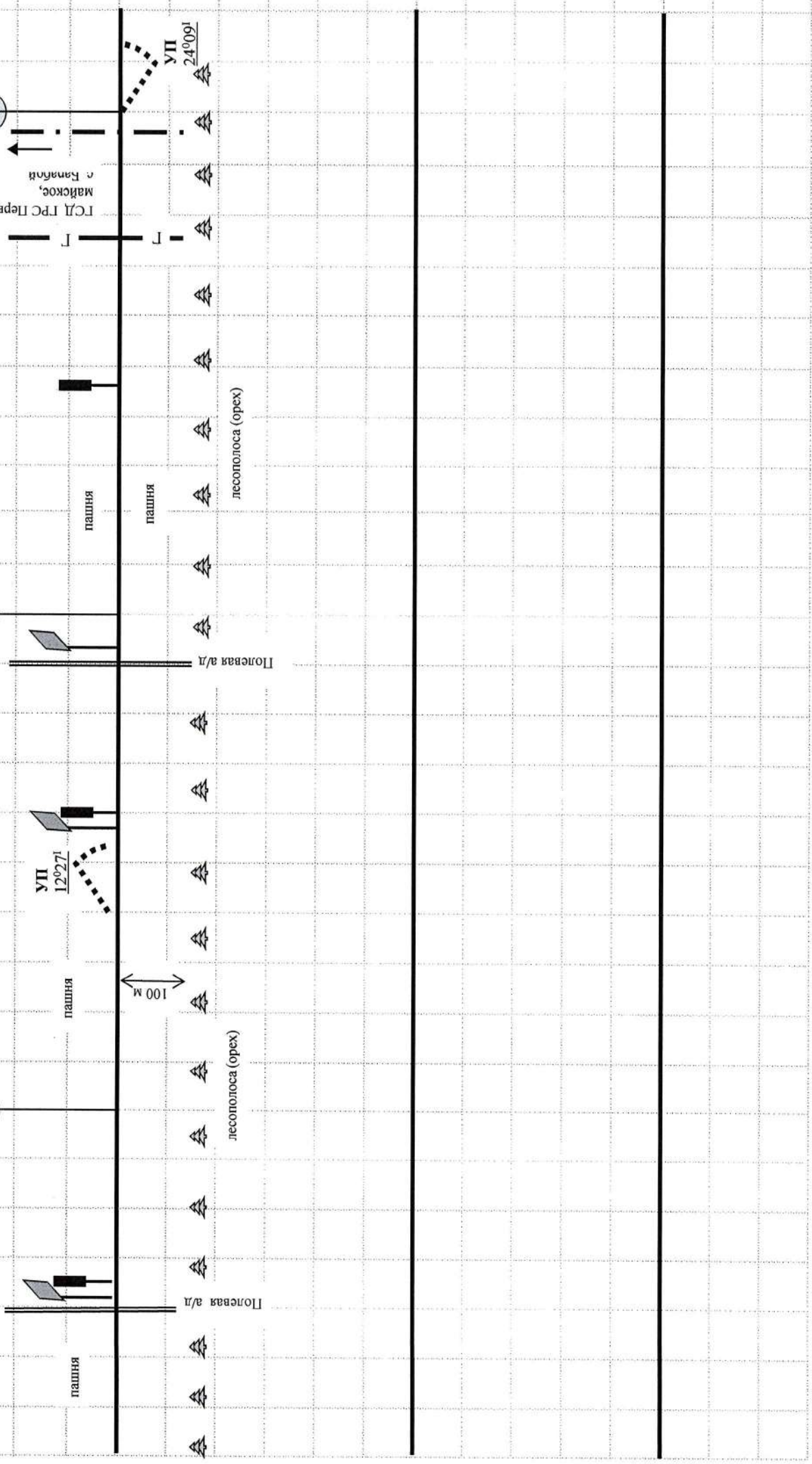
пашня
лесополоса (орех)

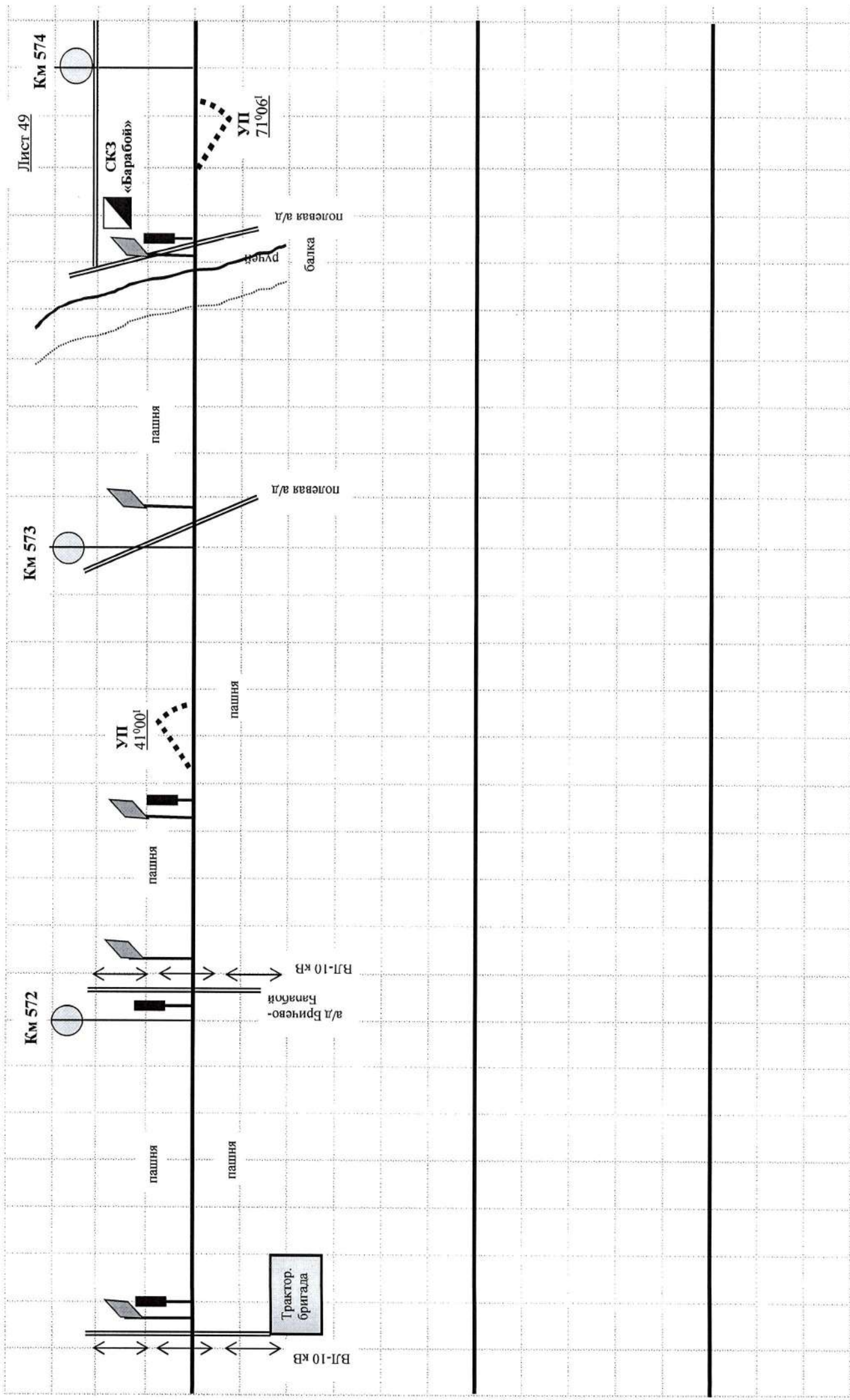
Полевая я/д

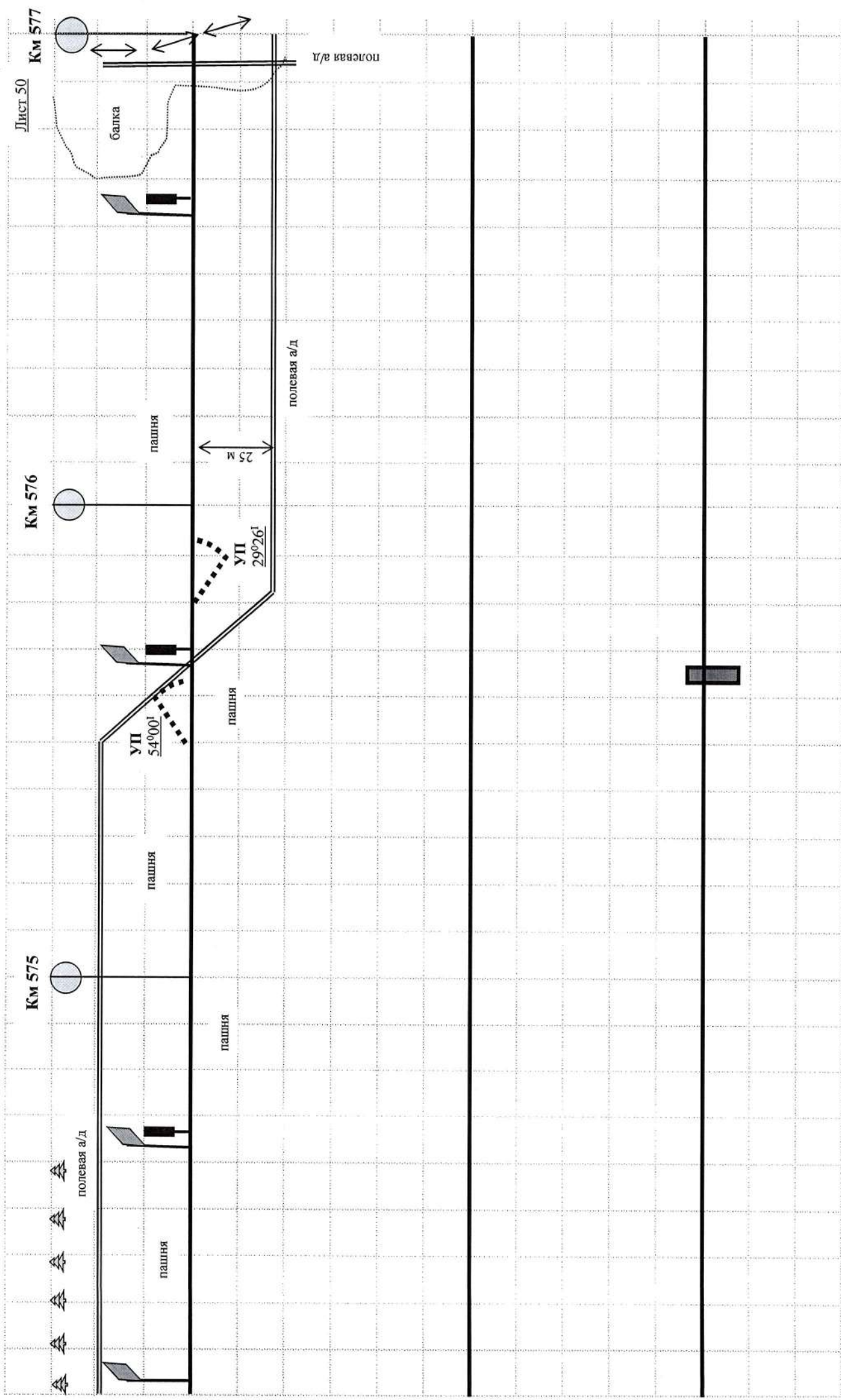
лесополоса (орех)

Полевая я/д

пашня







я/д к с. Кайнары

УП
48'00"

УП
33'00"

пашня

пашня

пашня

пашня

балка,
пастбище

балка

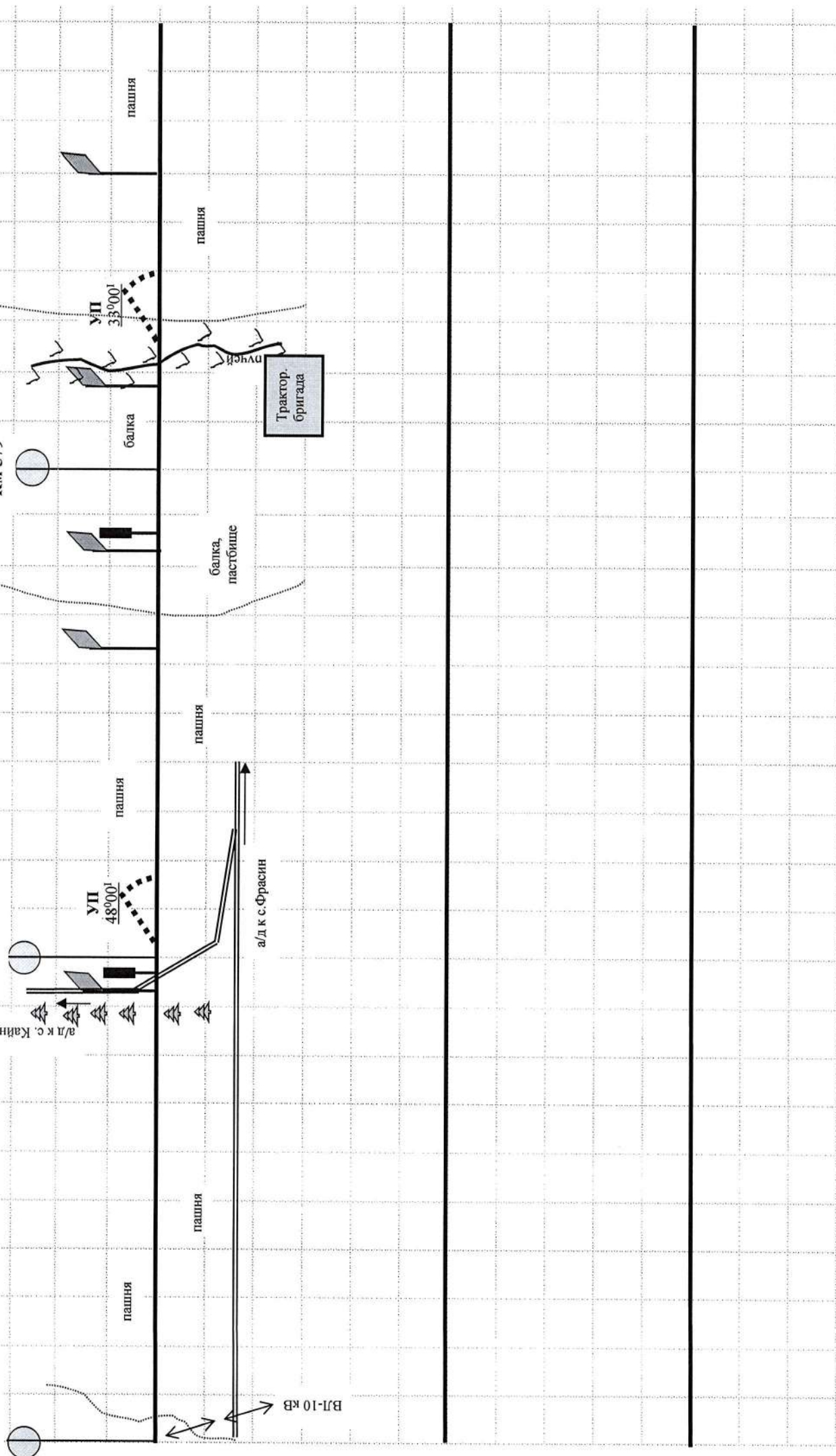
пашня

пашня

я/д к с. Фрасин

Трактор.
бригада

ВЛ-10 кв

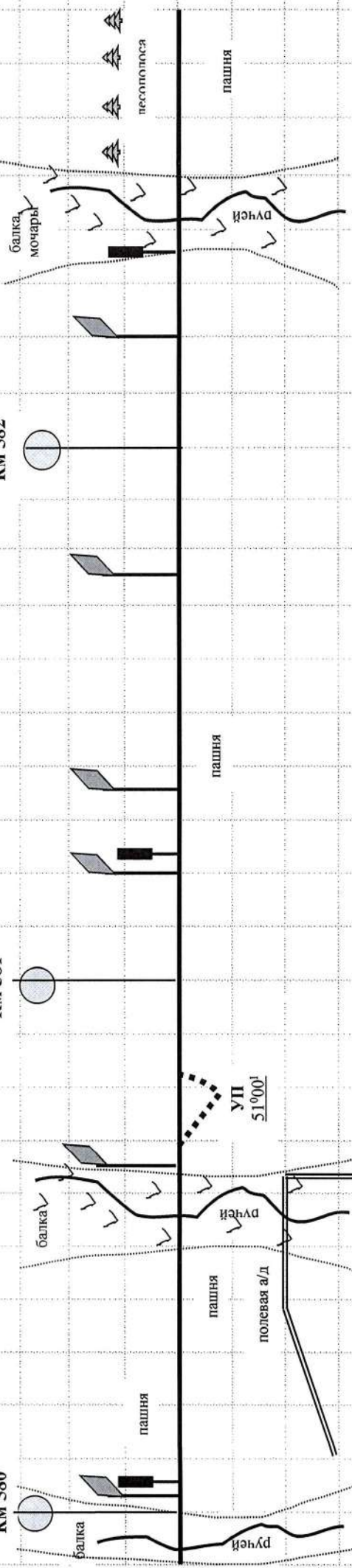


Лист 52

Км 582

Км 581

Км 580

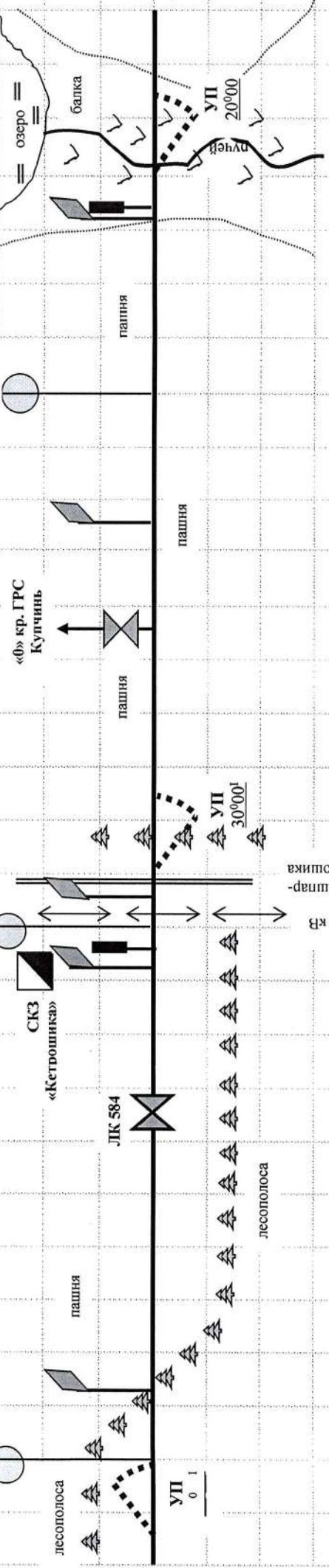
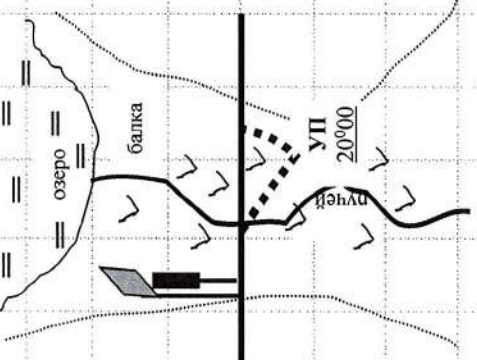


Лист 53

Км 585

Км 584

Км 583



«Ф» кр. ГРС
Купчинь

СКЗ
«Кетрошика»

ЛК 584

УП
0 1

УП
30°00'

УП
20°00'

лесополоса

ВЛ-10 кВ
а/д Гашар-
Кетрошика

лесополоса

пашня

пашня

пашня

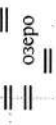
пашня



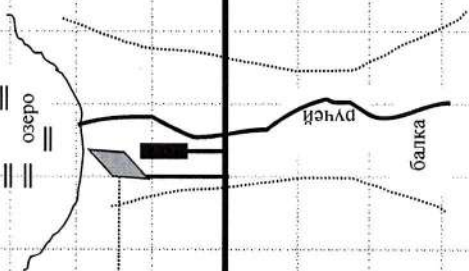
Км 586



лесополоса (акация)



озеро



пашня

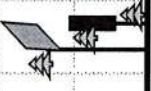
Км 587



нуп



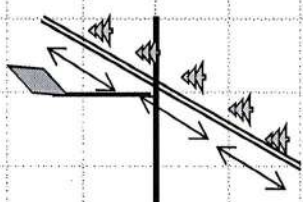
пашня



Км 588



пашня



ВЛ-10 кВ
в/л шаптар-
Фынтинья А п/в

ПОУ



Км 589

лесополоса

а/д Т ашпар - Фынгына Албэ

УП
54°00'

пашня

пашня

пашня

свалка

балка

УП
33°00'

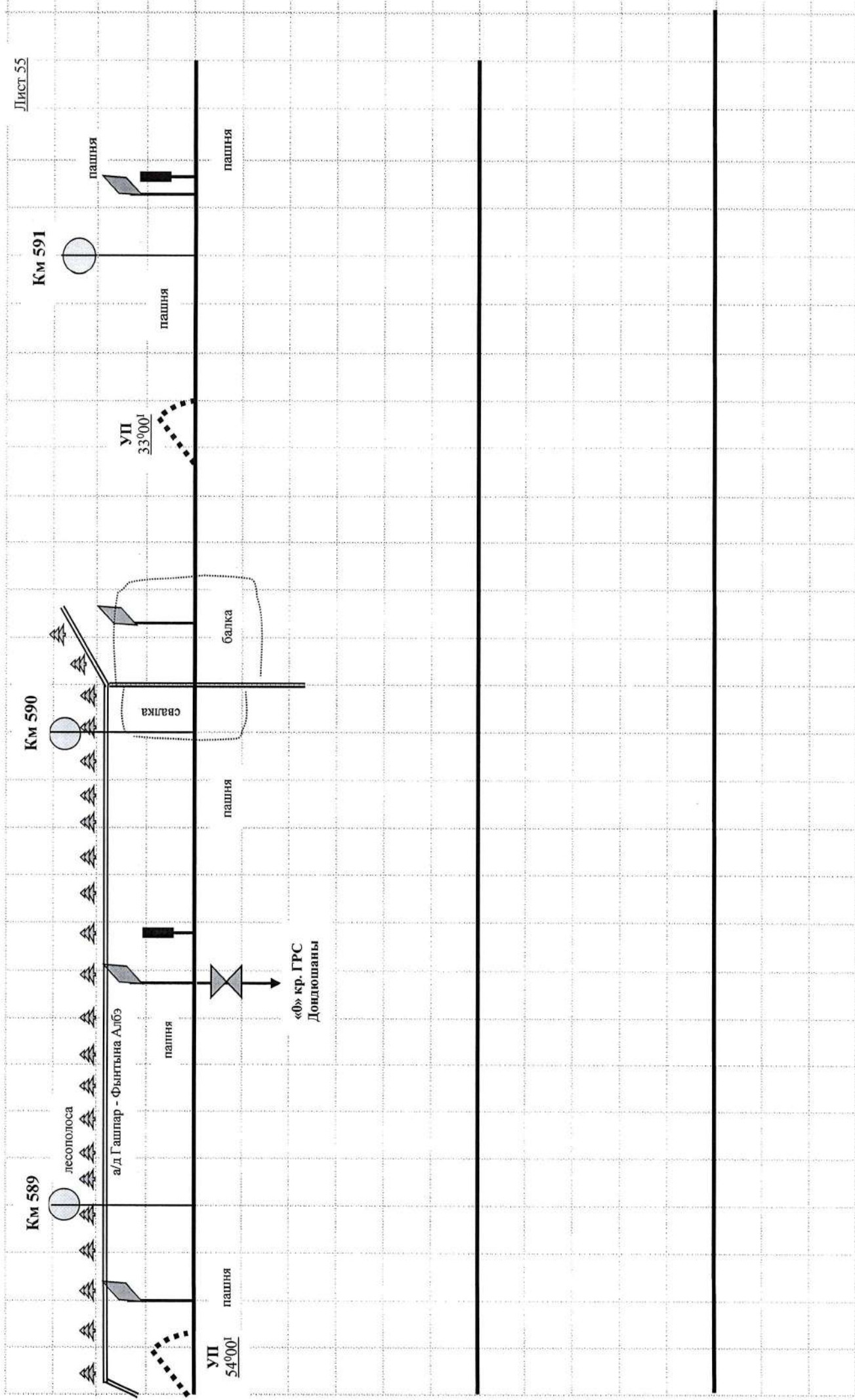
пашня

Км 591

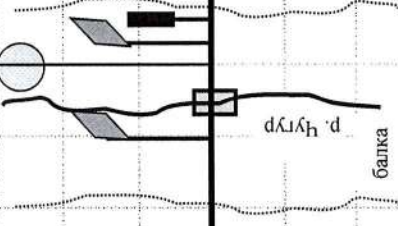
пашня

пашня

«Ф» кр. ГРС
Дондюшаны



Км 592



пашня

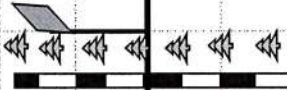
пашня

пашня

пашня



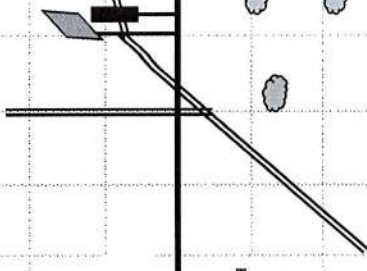
ж/д Братушань-Редно Марс



пашня

пашня

Км 593

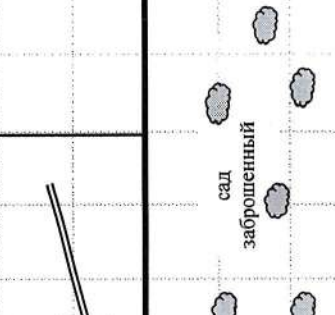


пашня

пашня

полевая а/д

Км 594

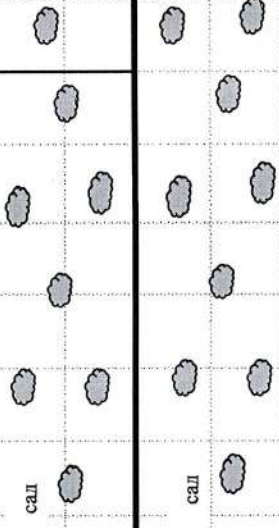


пашня


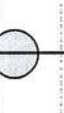
пашня

сад
заброшенный

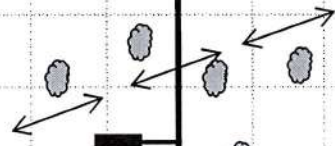
Км 597



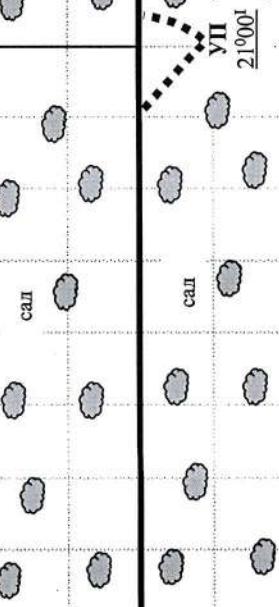
Км 596



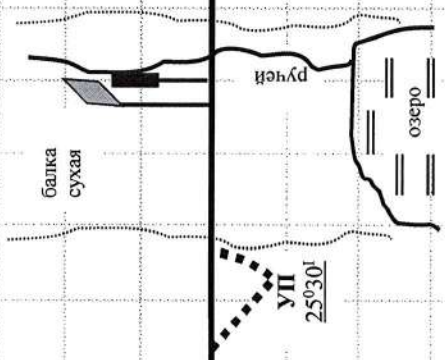
БЛ-35 кВ



Км 595



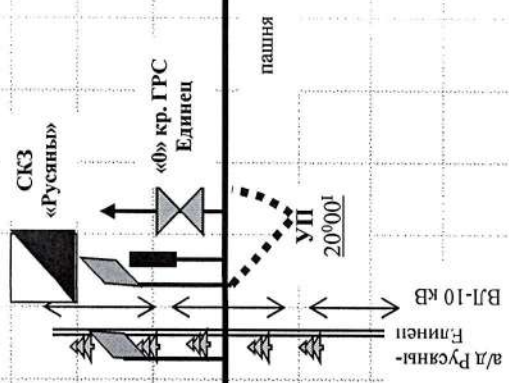
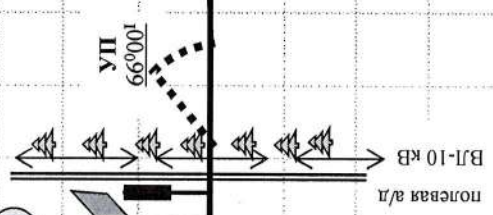
Км 600



Км 599



Км 598



Кабель связи МКС 4x4x1,2

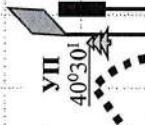


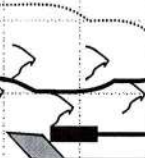

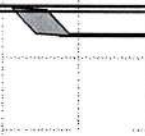
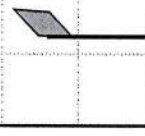
8-9м

Км 600

Км 600

Км 601

Км 602



пашня

пашня

пашня

пашня

пашня

пашня

пашня

пашня




лесополоса

ручей

балка

полевая д/л

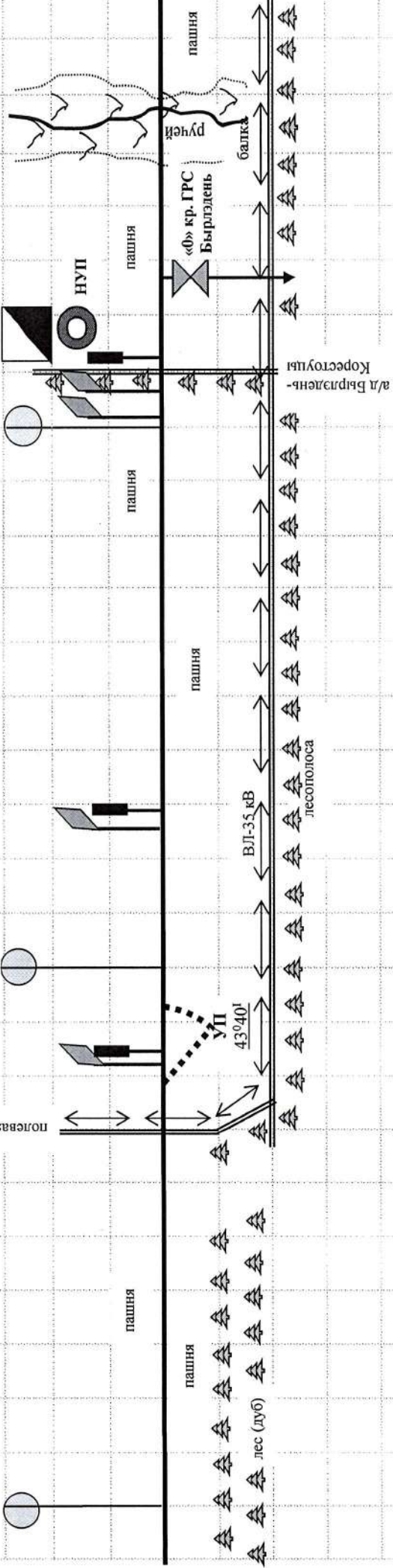
УП
40°30'



СКЗ
Км 605 «Бырлядень»

Км 604

Км 603



ручей

НУП

«Ф» кр. ГРС
Бырлядень

ВЛ-35 кВ

пашня

пашня

пашня

полява в/д

пашня

пашня

лес (дуб)

лесополоса

а/д Бырлядень-
Корестуцы

УП
43°40'

пашня

пашня

пашня

пашня

пашня

пашня

пашня

пашня

пашня

пашня

пашня

пашня

пашня

пашня

пашня

пашня

пашня

пашня

пашня

пашня

пашня

пашня

пашня

пашня

пашня

пашня

пашня

пашня

пашня

пашня

пашня

пашня

пашня

пашня

пашня

пашня

пашня

пашня

пашня

пашня

пашня

пашня

пашня

пашня

пашня

пашня

пашня

пашня

пашня

пашня

пашня

пашня

пашня

пашня

пашня

пашня

пашня

пашня

пашня

пашня

пашня

пашня

пашня

пашня

пашня

пашня

пашня

пашня

пашня

пашня

пашня

пашня

пашня

пашня

пашня

пашня

пашня

пашня

пашня

пашня

пашня

пашня

пашня

пашня

пашня

пашня

пашня

пашня

пашня

пашня

пашня

пашня

пашня

пашня

пашня

пашня

пашня

пашня

пашня

пашня

пашня

пашня

пашня

пашня

пашня

пашня

пашня

пашня

пашня

пашня

пашня

пашня

пашня

пашня

пашня

пашня

пашня

Км 606



пашня



леса

пашня

Км 607




ручей



балка

пашня

УП
26°48'



полевая д/л

Км 608



пашня

полевая д/л



ВЛ-35 кВ



полвева в/д

Км 611

пашня

балка сухая

Км 610

пашня

лес

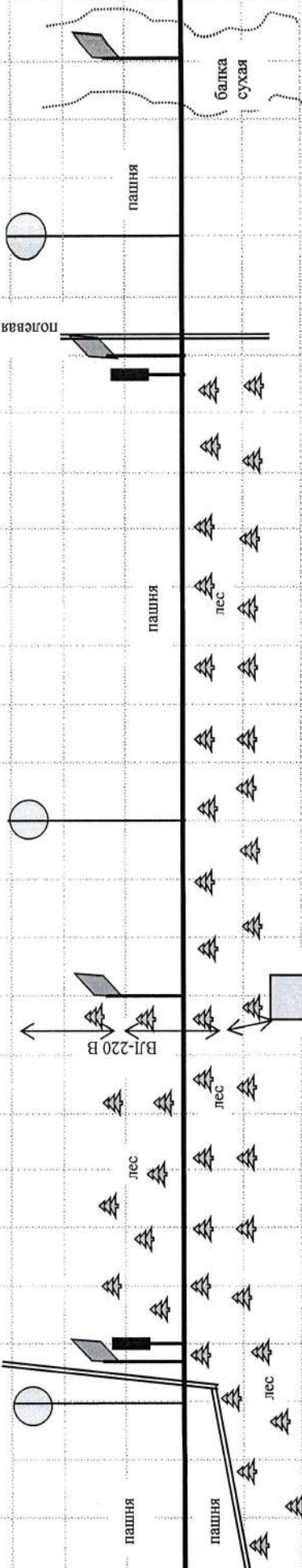
ВЛ-220 В

Дом лесника

Км 609

пашня

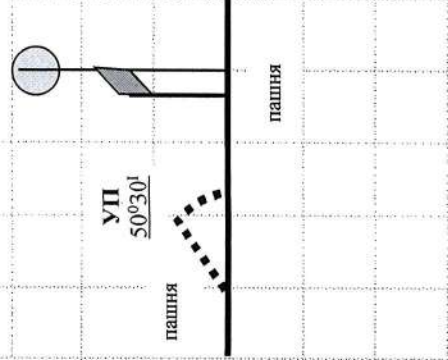
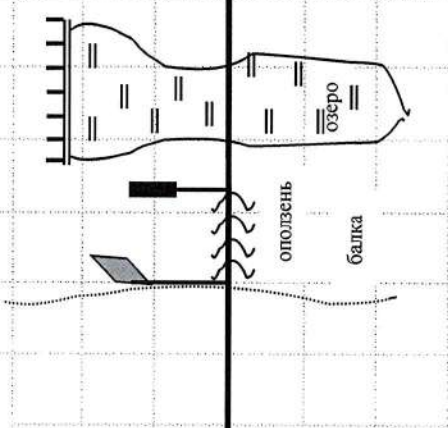
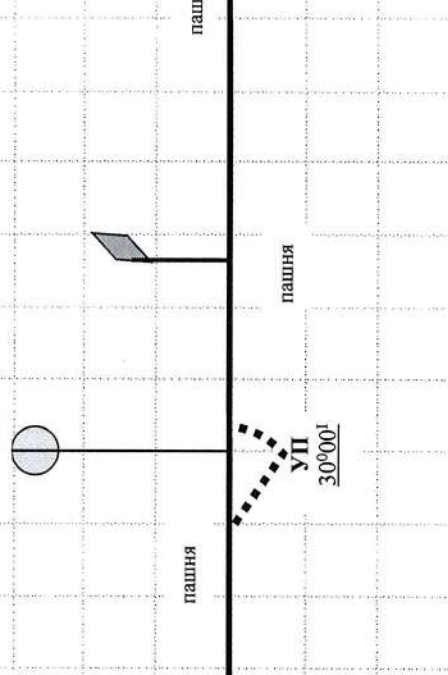
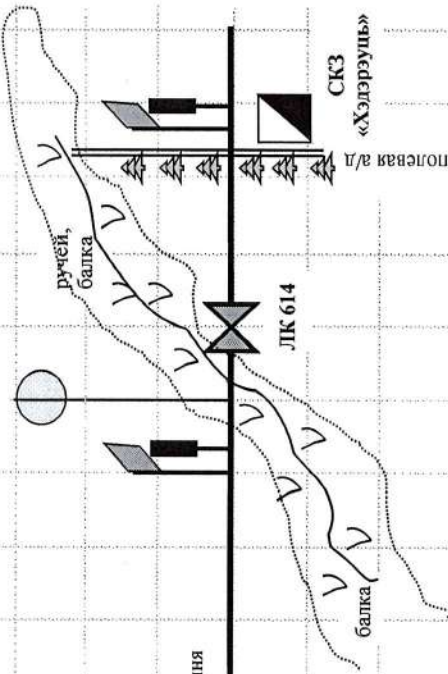
лес



Км 614

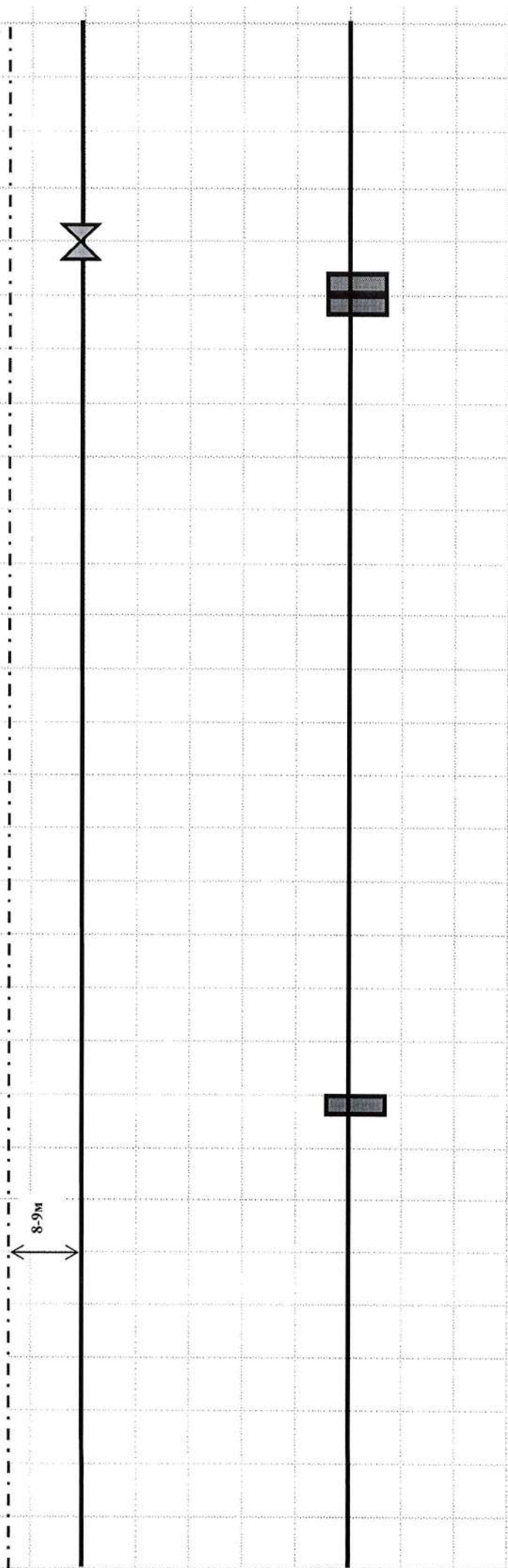
Км 613

Км 612



Кабель связи МКС 4x4x1,2

8-9м



Км 617



балка,
овраг



пашня



озеро



мочары



озеро



балка



пашня



лесопоса



пашня



пашня



Км 616



пашня



пашня



пашня



пашня



пашня



пашня



пашня

Км 615



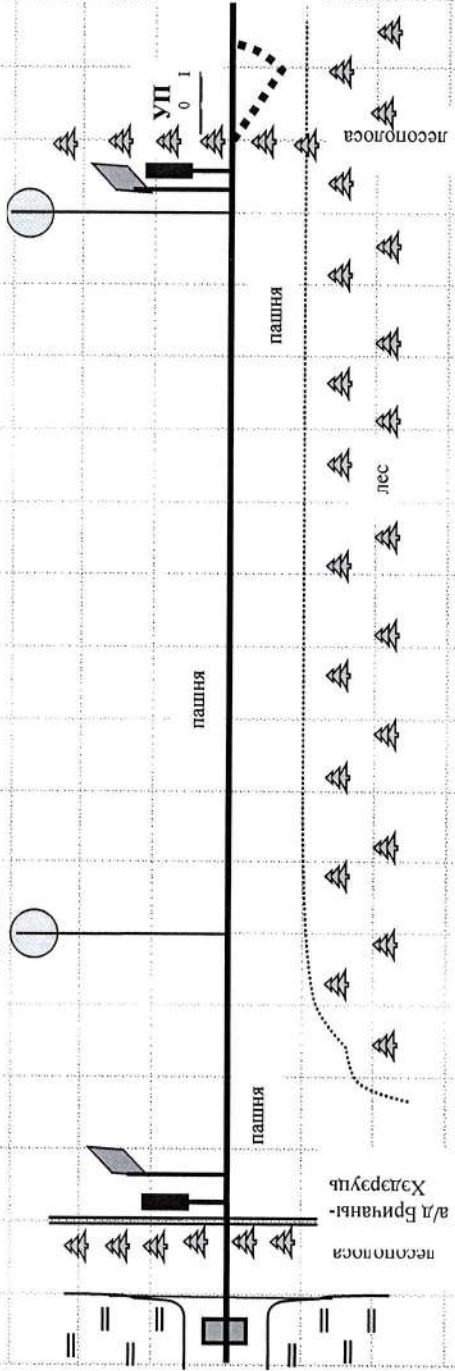
пашня



Україна

Км 619

Км 618



лесопоса
в д. Бричань-
Хадруць

яшля

яшля

яшля

лесопоса

лес

Условные обозначения:



- схема газопровода



- свеча



- кран



- С К З



-К И П



- шурф



- километровой столб



- лесополоса, роща



- кустарник



- Ранжир ПОУ 1



- Ранжир ПОУ 2



НУП 3/2

- необслуживаемый усилительный пункт связи



- линии электропередач (ЛЭП)