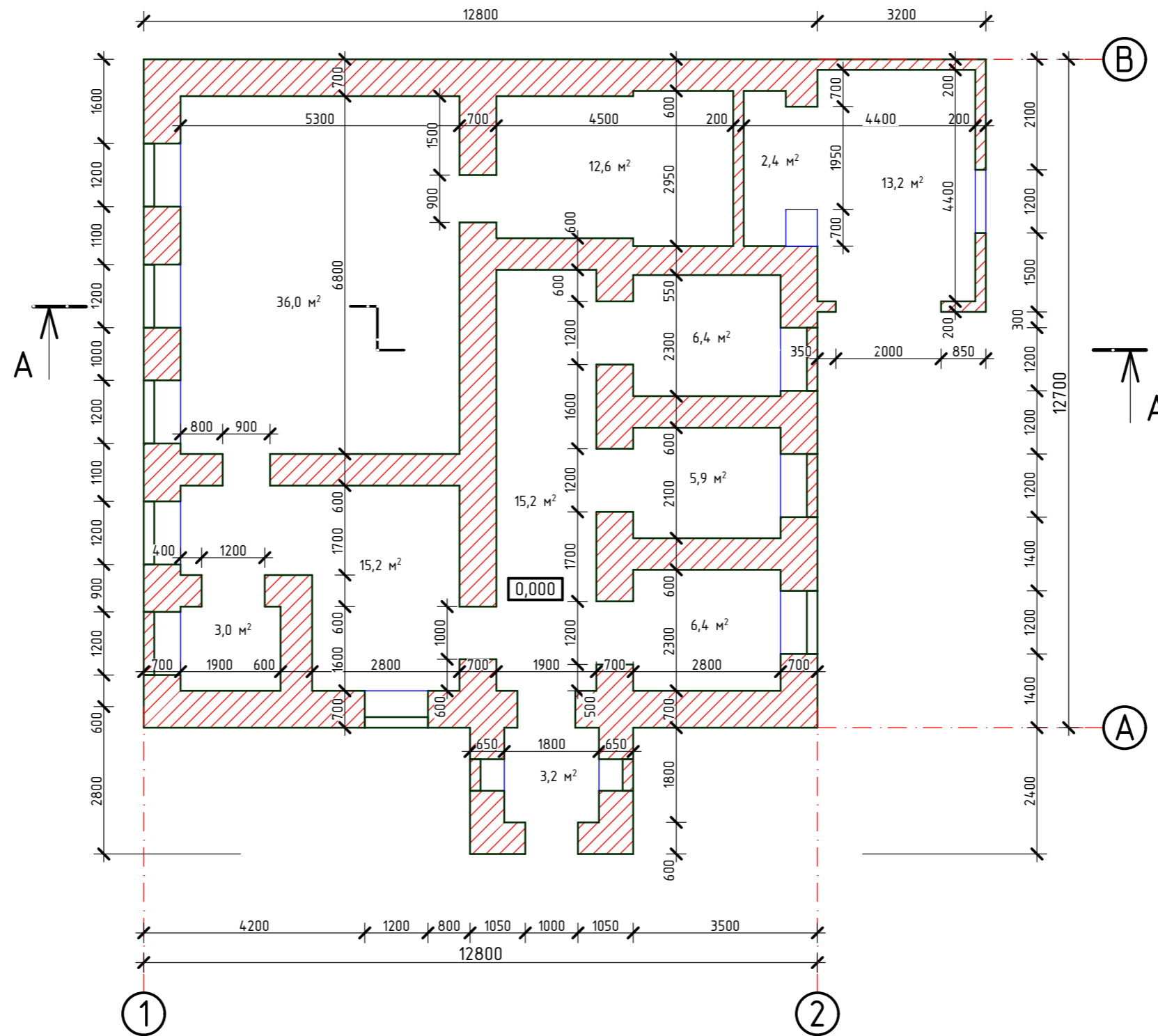




Plan la cota 0.000 (relevu)

sc. 1:100



-  - perete existent din piatra $\delta=600-700\text{mm}$
-  - perete existent din blocuri de calcar $\delta=200\text{mm}$

OBIECTIV NR. - 20.02-D/20-SA					
Reparatia cladirii cu nr. cadastral 412810932, gazificarea si aprovizionarea cu energie electrica din s. Gaspar, r-ul Edinet					
Mod.	Can.	Foia	Nr.d.	Semnat.	Data
ASP		Mihaila V.			05.20
Elaborat		Ciobanu V.			05.20
				Reparatia cladirii	faza PE
				Plan la cota 0.000 (relevu)	plansa 2
				SRL "Geo-Cad-Proiect" mun. Balti	

Nr.inve.a.orig. Data si semnatura Nr.inve.schim.