

## SCHITA DE PROIECT

*Amenajarea drumului de acces și crearea unei parcări in cadrul  
proiectului "Calea către Mănăstirea Adormirea Maicii Domnului"  
in r. Hincești, s. Secăreni*

**Beneficiar:** Primaria s.Secareni

**Nr.proiect:** 45-SC

**Stadiul:** SC

## BORDEROUL COMPARTIMENTELOR

MARCA	DENUMIRE	NOTE
45-SC	Schita de proiect	VOLUM 1
45-SC-deviz	Documentatia de deviz	VOLUM 2

## DATE GENERALE

- Compartimentul "ME" este executat in baza:
  - Observatiilor la fata locului
  - Masurarilor topografice
  - Temei tehnice de proiectare a beneficiarului;
- Caracteristici generale a raionului de constructie:
 

- Zona climaterică	III B
- Sarcina provenită de la vînt	30 kg/m.p.
- Sarcina provenită de la zăpadă	50 kg/m.p.
- Temperatura de calcul a aerului în timpul rece al anului	minus 16°C
- Seismicitatea terenului	7 grade
- Adincimea de inghet a solului	800 mm
- Se propune:
  - Amenajarea unei cai de acces la manastire prin modernizarea drumului de pamint existent cu ajustarea pantelor si acoperire din pietris (pe terenuri cu domeniu public).
  - Amenajarea unei parcuri cu acoperire din pietris pentru autoturisme in preajma manastirii (pe teren cu domeniu privat).

## INDICIU TEHNICO - ECONOMICI

NR.	DENUMIRE	NOTE
1	Lungime cale de acces	ca 4131 m.l.
2	Aria parcarii p-u autoturisme	400 m <sup>2</sup>
3	Numar locuri de parcare	27

## SCHEMA SITUATIONALA



Beneficiar: Primaria s. Secareni				45-SC			
				Amenajarea drumului de acces si crearea unei parcuri in cadrul proiectului "Calea catre Manastirea Adormirea Maicii Domnului" in r. Hincesti, s. Secareni			
Functia	Familia	Semnat.	Data	Amenajarea teritoriului	Faza	Plansa	Planse
ASP	A. Zestre	Zestre	12.25		SC	1	
Spec.pr.	N. Chetrari	NC	12.25				
Elaborat	A. Tiba	Tiba	12.25	Date generale			

## MASURI TEHNICO-ORGANIZATORICE SI METODE DE EXECUTIE

Trebuie respectate in executie reguli cu caracter general care vor sta la baza elaborarii procedurilor tehnologice:

- inainte de inceperea lucrarilor intregul personal va fi instruit asupra procesului tehnologic, a succesiunii operatiilor si fazelor de executie, a modului de utilizare a mijloacelor tehnice, a masurilor de securitate a muncii si cele antiincendiar si alte masuri si tehnici specifice fiecarei operatiuni.

- lucrarile se executa de regula la lumina zilei. Se interzice accesul persoanelor neinstruite, luandu-se masuri de imprejmuire, avertizare. Executantul are obligatia aplicarii unor tehnologii si procedee care sa nu conduca la degradari sau distrugerii de materiale sau obiecte ce urmeaza a fi recuperate. Echipele de lucru vor avea in componenta personal cu calificarea corespunzatoare, dotat cu inventar de protectie, scule, utilaje si dispozitive specifice si instruit pentru lucrarea respectiva.

**Lucrarile sunt prevazute in 2 perioade:**

### Lucrările perioadei de pregătire

Înainte de demararea lucrărilor este necesar de îndeplinit:

- Protecția comunicațiilor existente care trec în imediata vecinătate la locul de lucrări (in caz de necesitate);
- Asigurarea santierului cu apă, energie electrică, combustibil, furnizarea materialelor de constructii;
- Organizarea de protecție a spațiilor verzi (in caz de necesitate);
- Organizarea unei parcuri temporare în timpul zilei, inventarului, a materialelor în vrac si la bucata;
- Organizarea protecției temporare a zonei de lucru (conform GOST 23407-78, "Ограждения инвентарных строительных площадок и участков производства строительно-монтажных работ. Технические условия."),
- Amplasarea mijloacelor initiale antiincendiar;
- Realizarea pichetajului, antreprenorul va materializa prin țărugi și șabloane următoarele:- înălțimea umpluturii în ax;- punctele de intersecție ale taluzurilor cu terenul natural (ampriza);- înclinarea taluzurilor etc.

### Lucrările perioadei principale

#### Lucrări de terasament

- vor fi executate treptat, sau concomitent pe sectoare. Sectoarele in lucru se marcheaza cu bandă pentru delimitare si conuri. Materiale de construcție vor fi aduse la șantier pe etape. Lucrările se vor efectua în mod mecanizat.
- în timpul efectuării lucrărilor de terasament, se va evita pătrunderea a apei pluviale in cuva. În porțiunile unde apele superficiale se pot scurge spre ampriza lucrării, acestea trebuie abătute prin șanțuri de gardă.
- folosirea pentru umplutura pământ nisipos, cu moloz sau cu alte reziduri de materiale, este interzisă.

#### Lucrări de amenajare

- executia straturilor conform specificatiei si detaliilor.
- lucrările se vor efectua cu ajutorul utilajelor, echipamentelor speciale pentru acest tip de lucrari.

#### Particularitățile efectuării lucrărilor în condiții meteo nefavorabile

- pe timp de ploaie sau ninsoare, nu se executa.

## VOLUM PRINCIPAL DE MATERIALE SI LUCRARI

Se determina conform devizului general.

## MASINILE SI MECANISMELE NECESARE

Se utilizeaza mașini, utilaje ce se afla la bilanțul / contract, in organizatia de constructie. Dupa caracteristicile tehnice trebuie sa satisfaca cerintele santierului.

## FORTA DE MUNCA NECESARA

Numărul de personal încadrat in cadrul lucrarilor de constructie adopta organizatia ce executa lucrarile propriu zise respectind graficul intocmit suplimentar.

## DURATA DE EXECUTIE A LUCRARILOR

Se precizeaza suplimentar reiesind din specificul situatiei de finantare, conditiilor meteo etc.

## PROTECTIA MEDIULUI

### - informații succinte:

Terenul nu este supus proceselor geologice periculoase (inundații, eroziuni, alunecări de teren, ravene etc.) și a deteriorărilor tehnogene. Se afla in proprietate publica amplasat in extravilanul localitatii.

### - protecția și utilizarea rațională a resurselor funciare:

La decopertarea, depozitarea și păstrarea stratului de pământ fertil trebuie să fie luate măsuri de excludere a înrăutățirii calității lui (amestecul cu alt pământ și poluarea lui cu lichide și materiale nocive este interzis). Aplicarea proceselor tehnologice care ar asigura deșeuri minime de la procesul de construcții, tehnologii fără apă etc.

### - protecția aerului atmosferic contra poluării:

Pe parcursul lucrărilor trebuie respectate cerințele de restricționare a prăfuirii și emiterii de gaze în aer si anume interzicerea arderii deșeurilor și a gunoii.

### - protecția apelor de suprafață și subterane contra poluării și epuizării:

Prevenirea înrăutățirii stării apelor subterane prin neadmiterea pătrunderii substanțelor poluante din diverse surse întâmplătoare sau intenționate. Stocarea materialelor și deșeurilor pe platforme special dotate cu ecrane impermeabile;

### - protecția mediului la depozitarea (utilizarea) deșeurilor de constructie, menajere, provenite din transport și alte deșeuri:


La etapa de încheiere a lucrărilor, toate deșeurile trebuie evacuate de pe șantier la gunoiste autorizata. Este strict restricționată arderea sau îngroparea deșeurilor în locuri neautorizate.

### - protecția regnului vegetal:

Necesitatea replantării sau tăierii arborilor și arbuștilor se coordoneaza cu autoritățile competente. Trebuie efectuate lucrări pentru a asigura conservarea maximă a spațiilor verzi.

## PROTECTIA MUNCII SI ANTIINCENDIU

Măsurile destinate protecției muncii includ: · măsuri tehnicii securității; · masuri sanitare în construcție; · măsuri antiincendiar. În scopul prevenirii accidentelor, lucrările de construcții-montaj trebuie să se îndeplinească în strictă corespundere cu СНиП III- 4-80 "Техника безопасности в строительстве" și СНиП 12-03-99 "Безопасность труда в строительстве". Administratia unității de construcție este obligată să asigure muncitorii cu mijloace de protecție individuală, corespunzătoare cu specificul locului de muncă. Se vor instala panouri cu inscripții și avertismente, la toate sectoarele de construcții, pe mașini și utilaje, pe drumuri de acces și în orice alt loc care se cere acest lucru. Angajații noi, pot fi admiși la lucru, nu mai după obținerea unui instructaj referitor la tehnica securității în construcție și la locul său de muncă. Locurile de muncă trebuie să fie organizate în așa mod în cât să asigure protecția executării lucrărilor. Organizarea locurilor de muncă cu tot inventarul necesar se elaborează în cărțile tehnologice, conform СНиП 3.01.03-85. De respectat regulile de depozitare și păstrare a materialelor ușor inflamabile / explozibile. Despre închiderea temporară a drumului, trecerii, acceselor trebuie de înștiințat imediat administratia publica locala. Zonele - sectoarele in lucru trebuie marcate cu bandă si conuri pentru delimitare. Fluxul pietonilor si autoturismelor sau tehnicii se va redirectiona cu marcaje speciale.



Beneficiar: Primaria s.Secareni				45-SC				
				Amenajarea drumului de acces si crearea unei parcuri in cadrul proiectului "Calea catre Manastirea Adormirea Maicii Domnului" in r. Hincesti, s. Secareni				
Functia	Familia	Semnat.	Data			Faza	Plansa	Planse
ASP	A. Zestre	Zestre	12.25					
Spec.pr.	N. Chetrari	NC	12.25	Amenajarea teritoriului		SC	2	
Elaborat	A. Tiba	TIBA	12.25					
				Memoriu explicativ				

## BORDEROUL PLANSELOR

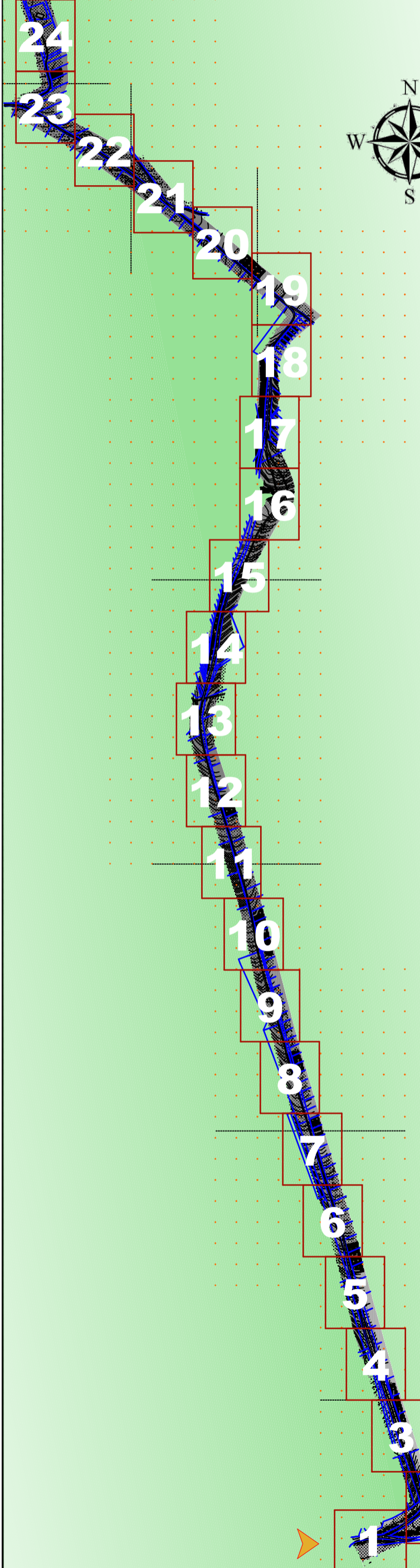
NR.	DENUMIRE	NOTE
1	Date generale	
2	Memoriu explicativ	
3	Borderoul planselor	
4	Schema zonarii pe sectoare	
5	Plan de organizare relief sector 1 Sc 1:500	
6	Plan de organizare relief sector 2 Sc 1:500	
7	Plan de organizare relief sector 3 Sc 1:500	
8	Plan de organizare relief sector 4 Sc 1:500	
9	Plan de organizare relief sector 5 Sc 1:500	
10	Plan de organizare relief sector 6 Sc 1:500	
11	Plan de organizare relief sector 7 Sc 1:500	
12	Plan de organizare relief sector 8 Sc 1:500	
13	Plan de organizare relief sector 9 Sc 1:500	
14	Plan de organizare relief sector 10 Sc 1:500	
15	Plan de organizare relief sector 11 Sc 1:500	
16	Plan de organizare relief sector 12 Sc 1:500	
17	Plan de organizare relief sector 13 Sc 1:500	
18	Plan de organizare relief sector 14 Sc 1:500	
19	Plan de organizare relief sector 15 Sc 1:500	
20	Plan de organizare relief sector 16 Sc 1:500	
21	Plan de organizare relief sector 17 Sc 1:500	
22	Plan de organizare relief sector 18 Sc 1:500	
23	Plan de organizare relief sector 19 Sc 1:500	
24	Plan de organizare relief sector 20 Sc 1:500	
25	Plan de organizare relief sector 21 Sc 1:500	
26	Plan de organizare relief sector 22 Sc 1:500	
27	Plan de organizare relief sector 23 Sc 1:500	
28	Plan de organizare relief sector 24 Sc 1:500	
29	Plan nivelare maselor de pamint sector 1 Sc 1:500	
30	Plan nivelare maselor de pamint sector 2 Sc 1:500	
31	Plan nivelare maselor de pamint sector 3 Sc 1:500	
32	Plan nivelare maselor de pamint sector 4 Sc 1:500	
33	Plan nivelare maselor de pamint sector 5 Sc 1:500	

## BORDEROUL PLANSELOR

NR.	DENUMIRE	NOTE
34	Plan nivelare maselor de pamint sector 6 Sc 1:500	
35	Plan nivelare maselor de pamint sector 7 Sc 1:500	
36	Plan nivelare maselor de pamint sector 8 Sc 1:500	
37	Plan nivelare maselor de pamint sector 9 Sc 1:500	
38	Plan nivelare maselor de pamint sector 10 Sc 1:500	
39	Plan nivelare maselor de pamint sector 11 Sc 1:500	
40	Plan nivelare maselor de pamint sector 12 Sc 1:500	
41	Plan nivelare maselor de pamint sector 13 Sc 1:500	
42	Plan nivelare maselor de pamint sector 14 Sc 1:500	
43	Plan nivelare maselor de pamint sector 15 Sc 1:500	
44	Plan nivelare maselor de pamint sector 16 Sc 1:500	
45	Plan nivelare maselor de pamint sector 17 Sc 1:500	
46	Plan nivelare maselor de pamint sector 18 Sc 1:500	
47	Plan nivelare maselor de pamint sector 19 Sc 1:500	
48	Plan nivelare maselor de pamint sector 20 Sc 1:500	
49	Plan nivelare maselor de pamint sector 21 Sc 1:500	
50	Plan nivelare maselor de pamint sector 22 Sc 1:500	
51	Plan nivelare maselor de pamint sector 23 Sc 1:500	
52	Plan nivelare maselor de pamint sector 24 Sc 1:500	
53	Borderou de volume, detalii	

				45-SC				
Beneficiar:				Amenajarea drumului de acces si crearea unei parcuri in cadrul proiectului "Calea catre Manastirea Adormirea Maicii Domnului" in r. Hincesti, s. Secareni				
Primaria s. Secareni								
Functia	Familia	Semnat.	Data	Amenajarea teritoriului		Faza	Plansa	Planse
ASP	A. Zestre	Zestre	12.25			SC	3	
Spec.pr.	N. Chetrari	NC	12.25					
Elaborat	A. Tiba	Tiba	12.25	Borderoul planselor				

# SCHEMA ZONARII PE SECTOARE



Beneficiar:		Primăria s. Secareni	
Functia	Familia	Semnat.	Data
ASP	A. Zestre	Zestre	12.25
Spec.pr.	N. Chetrari	NC	12.25
Elaborat	A. Tiba	TIBA	12.25

45-SC		
Amenajarea drumului de acces si crearea unei parcuri in cadrul proiectului "Calea catre Manastirea Adormirea Maicii Domnului" in r. Hincesti, s. Secareni		
Faza	Plansa	Planse
SC	4	
Schema zonarii pe sectoare		

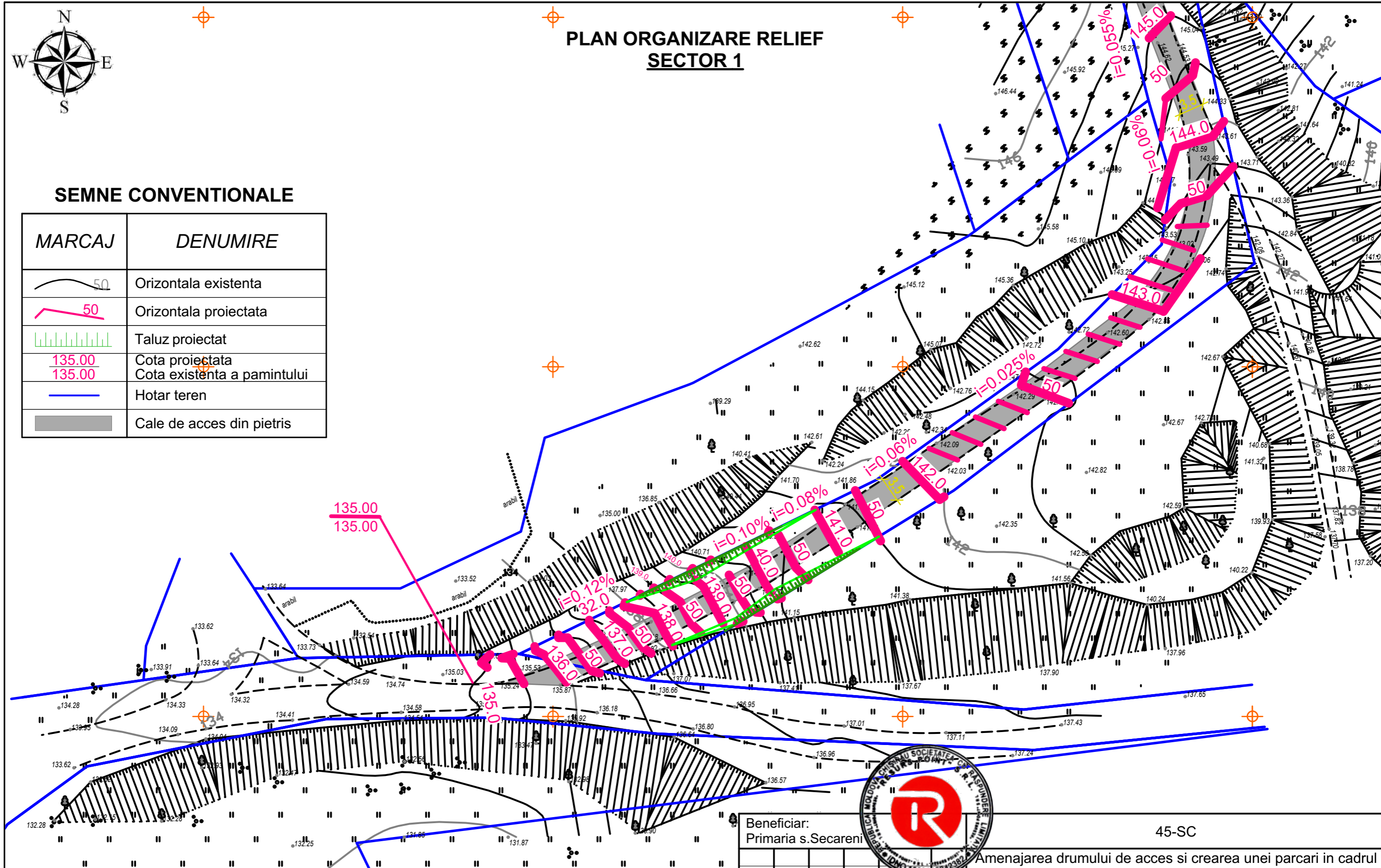


# PLAN ORGANIZARE RELIEF SECTOR 1



## SEMNE CONVENTIONALE

MARCAJ	DENUMIRE
	Orizontala existenta
	Orizontala proiectata
	Taluz proiectat
$\frac{135.00}{135.00}$	Cota proiectata Cota existenta a pamintului
	Hotar teren
	Cale de acces din pietris



### NOTE:

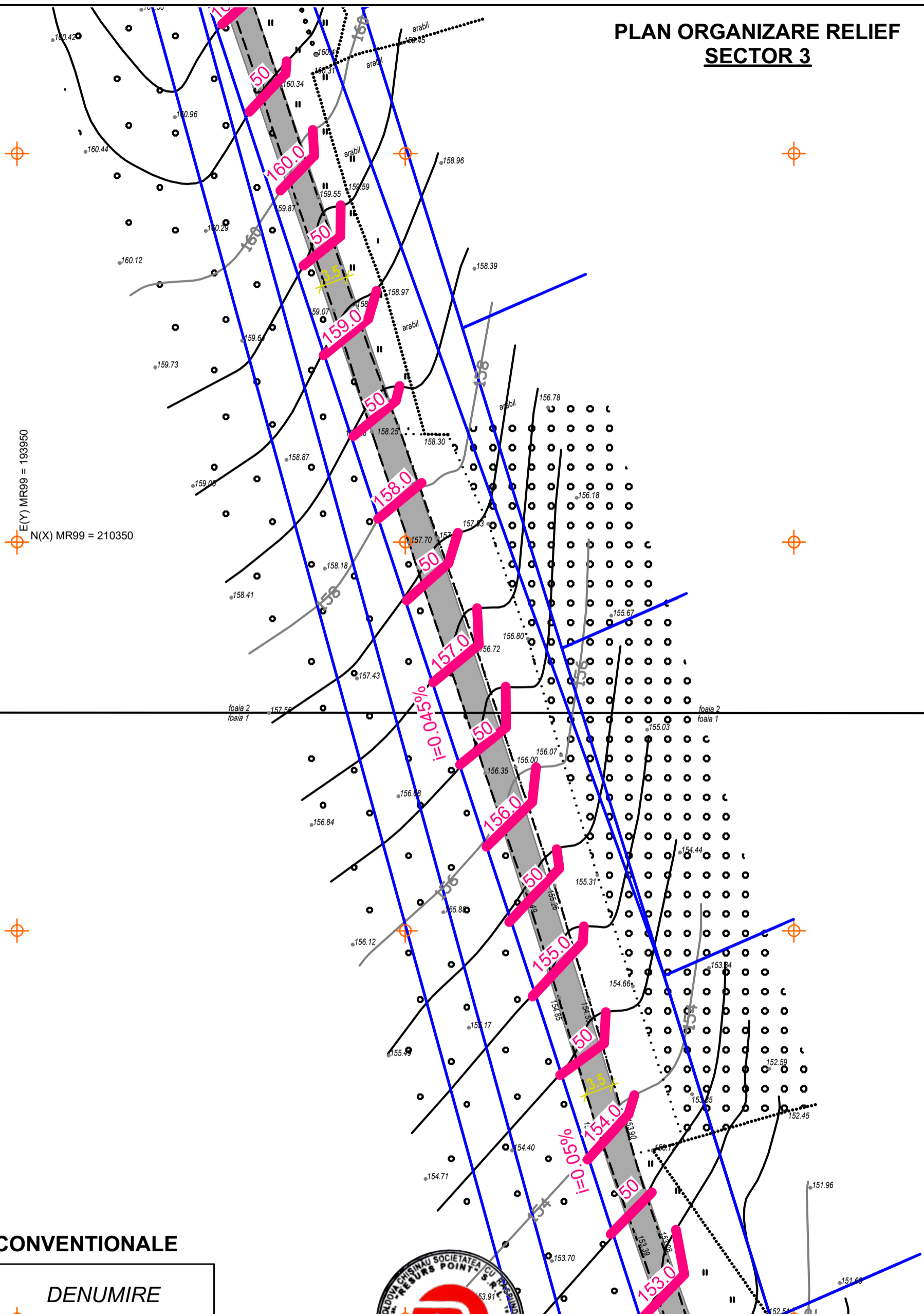
- Pina la inceputul lucrarilor de executie a terasamentelor, este luat in considerare taierea pamintului vegetal pe adincime de 30 cm.
- Nivelarea maselor de pamint este elaborata pina la nivelul de baza a sapaturii albiei sub drum de acces.
- Drept aliniament servesc muchiile marginale a caii de acces existente si hotarele terenurilor adiacente.

Beneficiar: Primaria s. Secareni				45-SC		
Functia				Amenajarea drumului de acces si crearea unei parcuri in cadrul proiectului "Calea catre Manastirea Adormirea Maicii Domnului" in r. Hincesti, s. Secareni		
ASP	A. Zestre	Zestre	12.25	Faza	Plansa	Planse
Spec.pr.	N. Chetrari	NC	12.25	SC	5	
Elaborat	A. Tiba	TIBA	12.25	Plan de organizare relief sector 1 Sc 1:500		





# PLAN ORGANIZARE RELIEF SECTOR 3



E(Y) MR99 = 193950  
N(X) MR99 = 210350

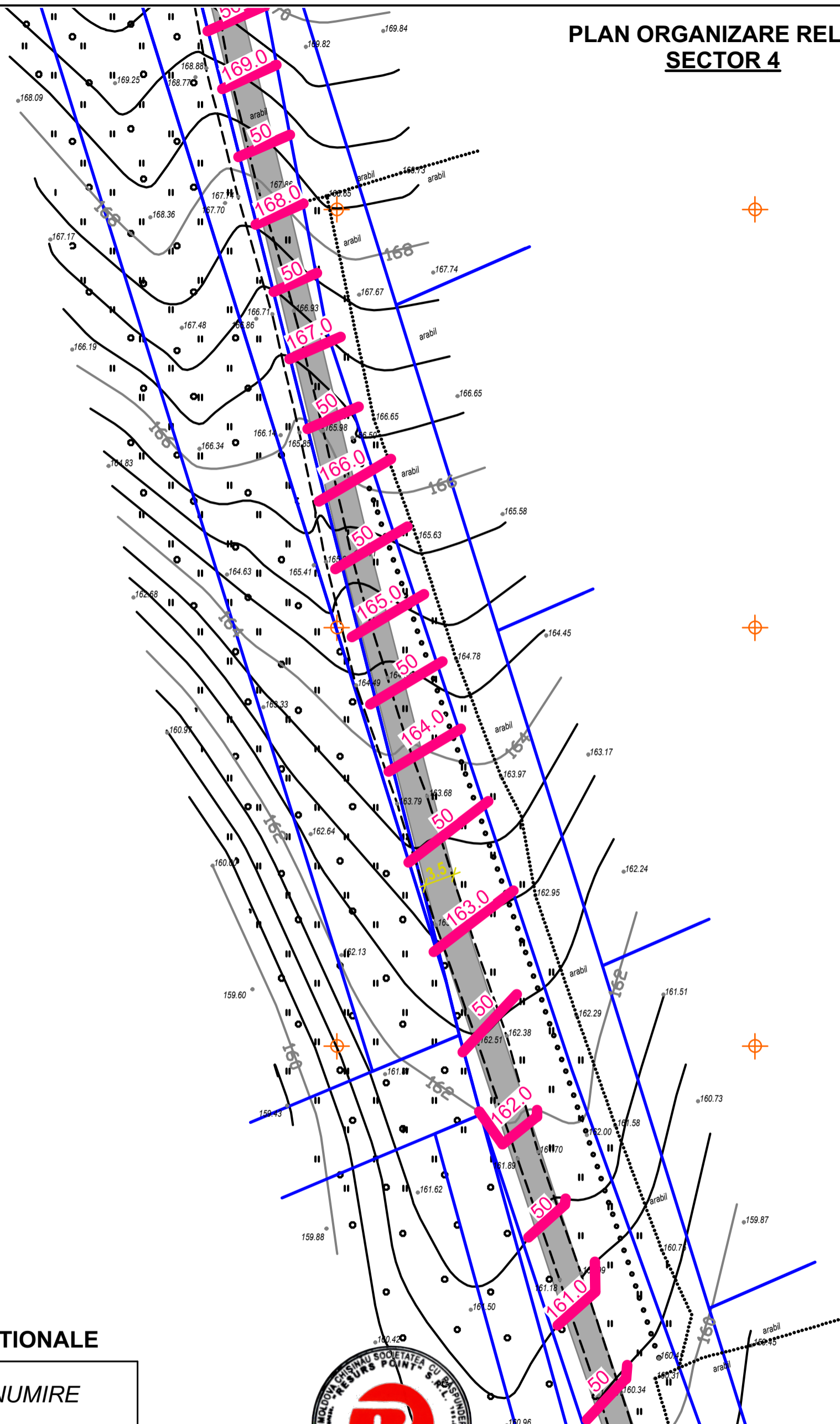

## SEMNE CONVENTIONALE

MARCAJ	DENUMIRE
	Orizontala existenta
	Orizontala proiectata
	Taluz proiectat
	Cota proiectata
	Cota existenta a pamintului
	Hotar teren
	Cale de acces din pietris

Beneficiar: Primaria s. Secareni				45-SC		
Amenajarea drumului de acces si crearea unei parcuri in cadrul proiectului "Calea catre Manastirea Adormirea Maicii Domnului" in r. Hincesti, s. Secareni				Faza	Plansa	Planse
Functia	Familia	Semnat.	Data	SC	7	
ASP	A. Zestre	Zestre	12.25			
Spec.pr.	N. Chetrari	NC	12.25			
Elaborat	A. Tiba	TIBA	12.25			
Plan de organizare relief sector 3 Sc 1:500						



# PLAN ORGANIZARE RELIEF SECTOR 4



## SEMNE CONVENTIONALE


MARCAJ	DENUMIRE
	Orizontala existenta
	Orizontala proiectata
	Taluz proiectat
	Cota proiectata Cota existenta a pamintului
	Hotar teren
	Cale de acces din pietris



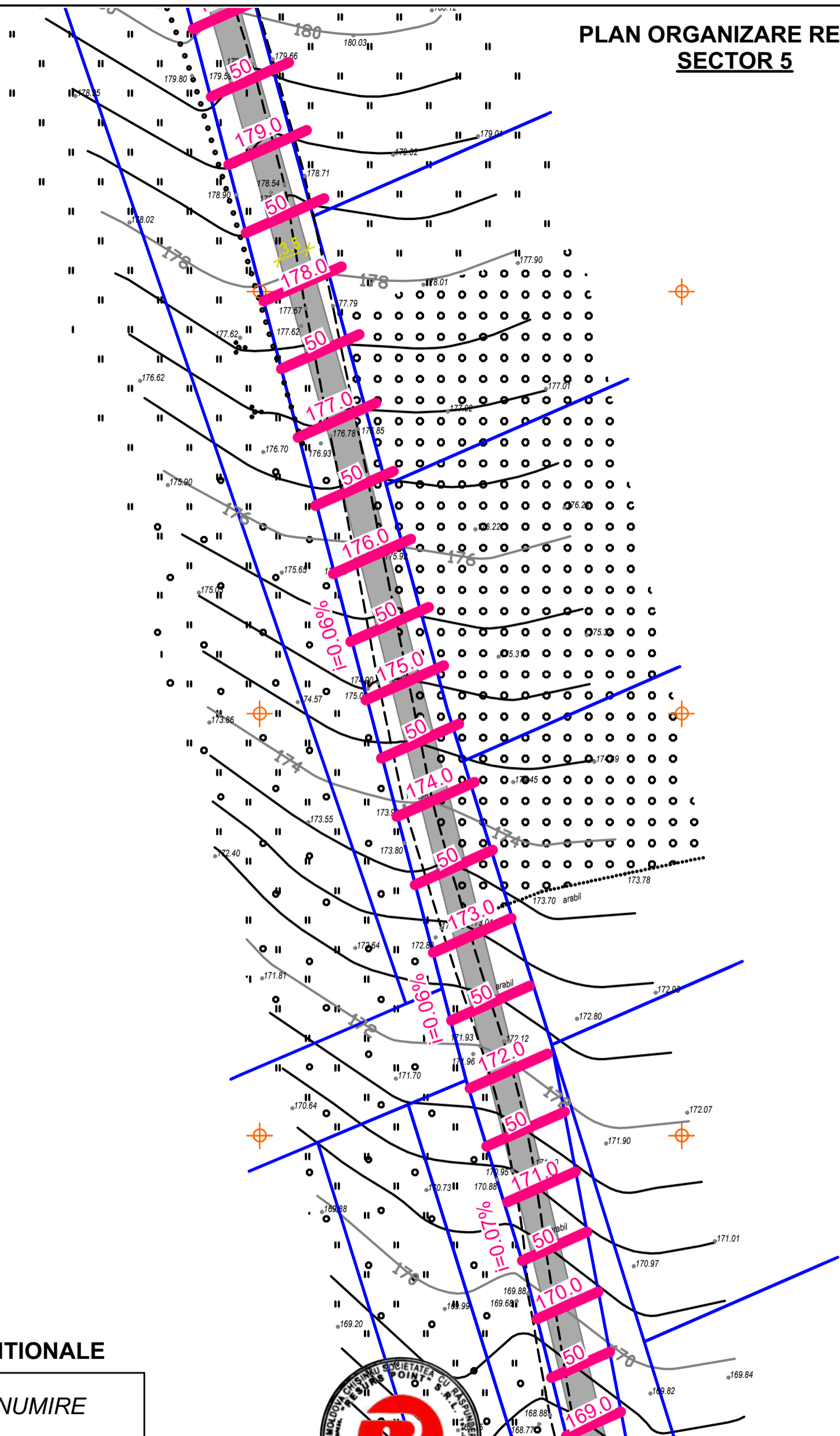
Beneficiar:				45-SC		
Primaria s. Secareni				Amenajarea drumului de acces si crearea unei parcuri in cadrul proiectului "Calea catre Manastirea Adormirea Maicii Domnului" in r. Hincesti, s. Secareni		
Functia	Familia	Semnat.	Data	Faza	Plansa	Planse
ASP	A. Zestre	Zestre	12.25	SC	8	
Spec.pr.	N. Chetrari	NC	12.25			
Elaborat	A. Tiba	TIBA	12.25			
Plan de organizare relief sector 4				Amenajarea teritoriului		
Sc 1:500						



# PLAN ORGANIZARE RELIEF SECTOR 5



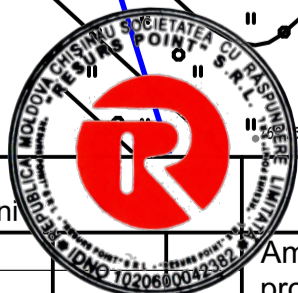
E(Y) MR99 = 193850  
N(X) MR99 = 210700




## SEMNE CONVENTIONALE

MARCAJ	DENUMIRE
	Orizontala existenta
	Orizontala proiectata
	Taluz proiectat
	Cota proiectata Cota existenta a pamintului
	Hotar teren
	Cale de acces din pietris

Beneficiar: Primaria s. Secareni				45-SC		
Amenajarea drumului de acces si crearea unei parcuri in cadrul proiectului "Calea catre Manastirea Adormirea Maicii Domnului" in r. Hincesti, s. Secareni				Faza	Plansa	Planse
Functia	Familia	Semnat.	Data	SC	9	
ASP	A. Zestre	Zestre	12.25			
Spec.pr.	N. Chetrari	NC	12.25	Amenajarea teritoriului		
Elaborat	A. Tiba	TIBA	12.25	Plan de organizare relief sector 5 Sc 1:500		



# PLAN ORGANIZARE RELIEF SECTOR 6

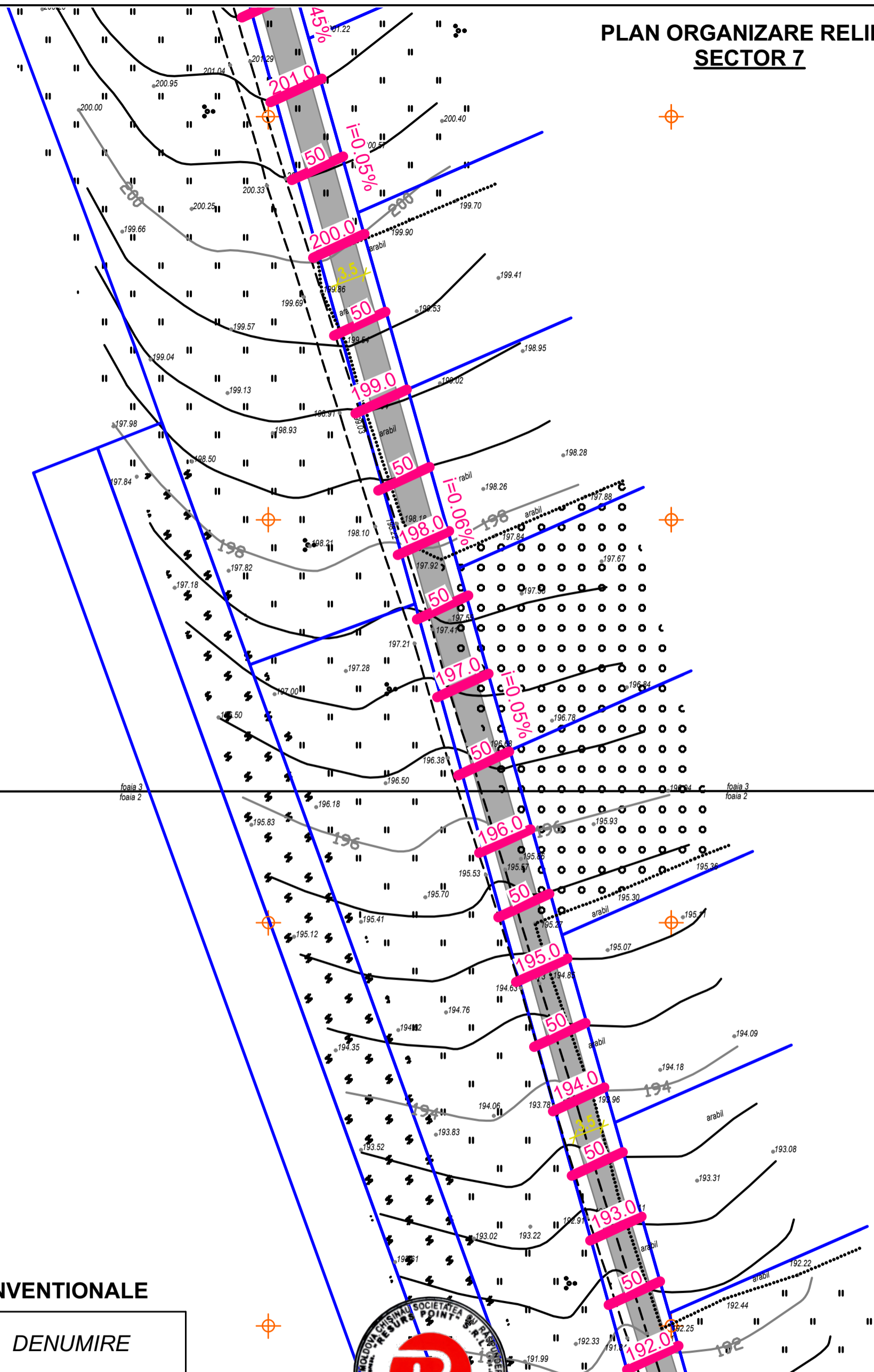


## SEMNE CONVENTIONALE

MARCAJ	DENUMIRE
	Orizontala existenta
	Orizontala proiectata
	Taluz proiectat
<u>135.00</u> 135.00	Cota proiectata Cota existenta a pamintului
	Hotar teren
	Cale de acces din pietris

Beneficiar:				45-SC		
Primaria s. Secareni				Amenajarea drumului de acces si crearea unei parcuri in cadrul proiectului "Calea catre Manastirea Adormirea Maicii Domnului" in r. Hincesti, s. Secareni		
Functia	Familia	Semnat.	Data	Faza	Plansa	Planse
ASP	A. Zestre	Zestre	12.25	SC	10	
Spec.pr.	N. Chetrari	NC	12.25			
Elaborat	A. Tiba	TIBA	12.25			
Plan de organizare relief sector 6 Sc 1:500						

# PLAN ORGANIZARE RELIEF SECTOR 7

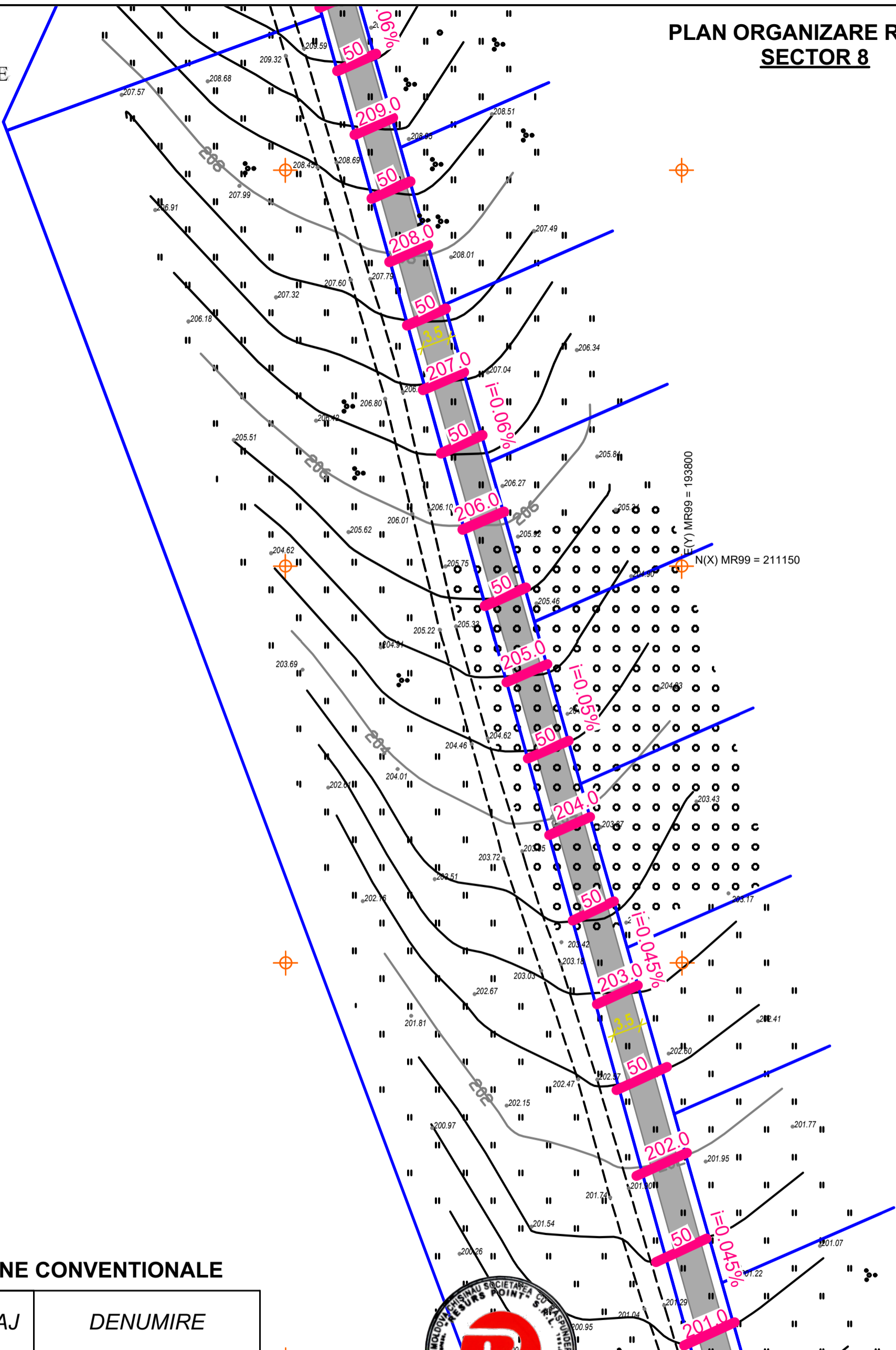
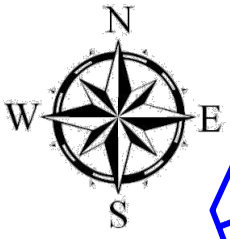


## SEMNE CONVENTIONALE

MARCAJ	DENUMIRE
	Orizontala existenta
	Orizontala proiectata
	Taluz proiectat
	Cota proiectata
	Cota existenta a pamintului
	Hotar teren
	Cale de acces din pietris

Beneficiar: Primaria s. Secareni				45-SC		
Amenajarea drumului de acces si crearea unei parcuri in cadrul proiectului "Calea catre Manastirea Adormirea Maicii Domnului" in r. Hincesti, s. Secareni				Faza	Plansa	Planse
Functia	Familia	Semnat.	Data	SC	11	
ASP	A. Zestre	Zestre	12.25			
Spec.pr.	N. Chetrari	NC	12.25			
Elaborat	A. Tiba	TIBA	12.25			
Plan de organizare relief sector 7 Sc 1:500						

# PLAN ORGANIZARE RELIEF SECTOR 8



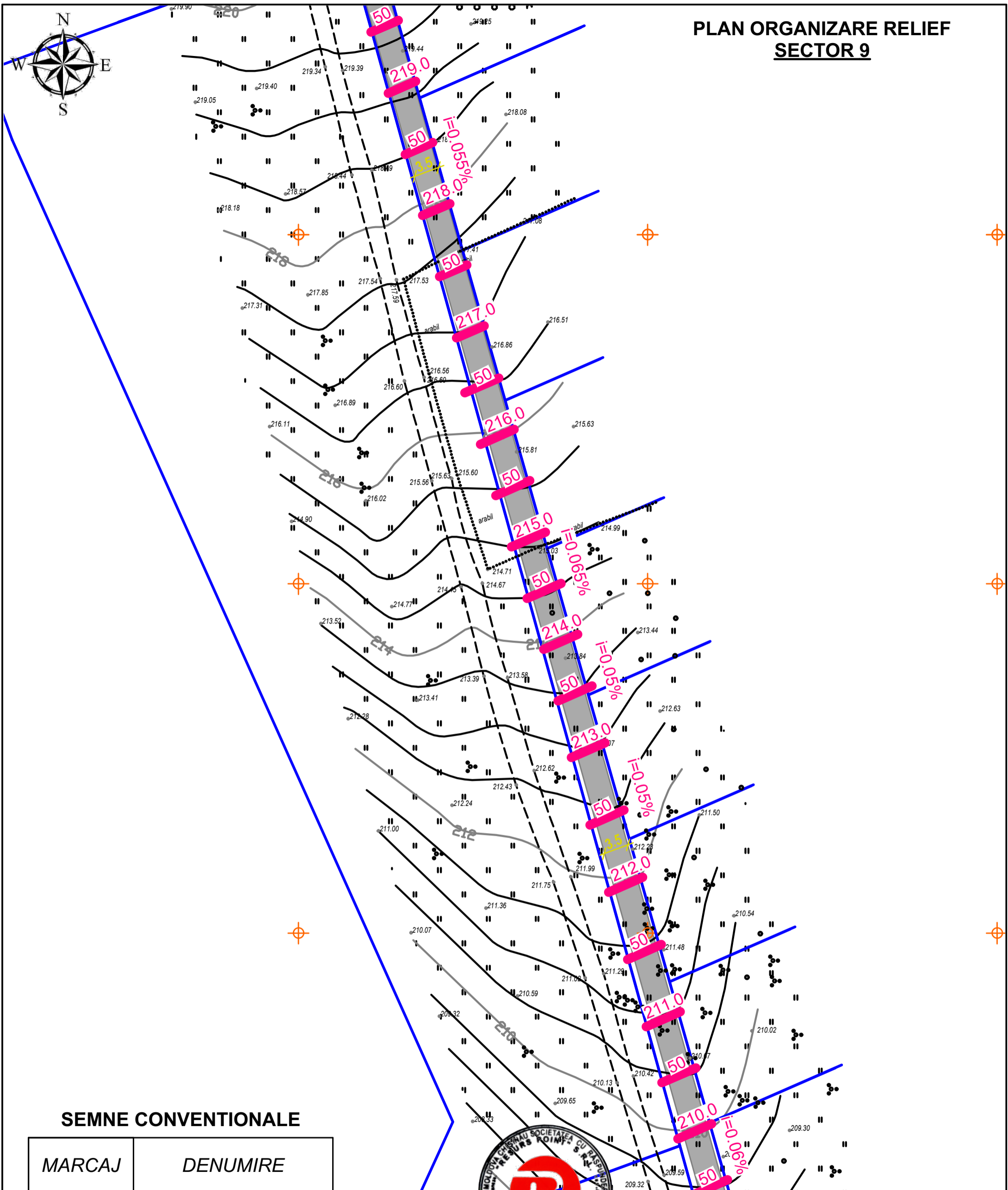
## SEMNE CONVENTIONALE

MARCAJ	DENUMIRE
	Orizontala existenta
	Orizontala proiectata
	Taluz proiectat
	Cota proiectata Cota existenta a pamintului
	Hotar teren
	Cale de acces din pietris

Beneficiar: Primaria s. Secareni				45-SC		
Amenajarea drumului de acces si crearea unei parcuri in cadrul proiectului "Calea catre Manastirea Adormirea Maicii Domnului" in r. Hincesti, s. Secareni				Faza	Plansa	Planse
Functia	Familia	Semnat.	Data	SC	12	
ASP	A. Zestre	Zestre	12.25	Amenajarea teritoriului		
Spec.pr.	N. Chetrari	NC	12.25	Plan de organizare relief sector 8		
Elaborat	A. Tiba	TIBA	12.25	Sc 1:500		



# PLAN ORGANIZARE RELIEF SECTOR 9



## SEMNE CONVENTIONALE

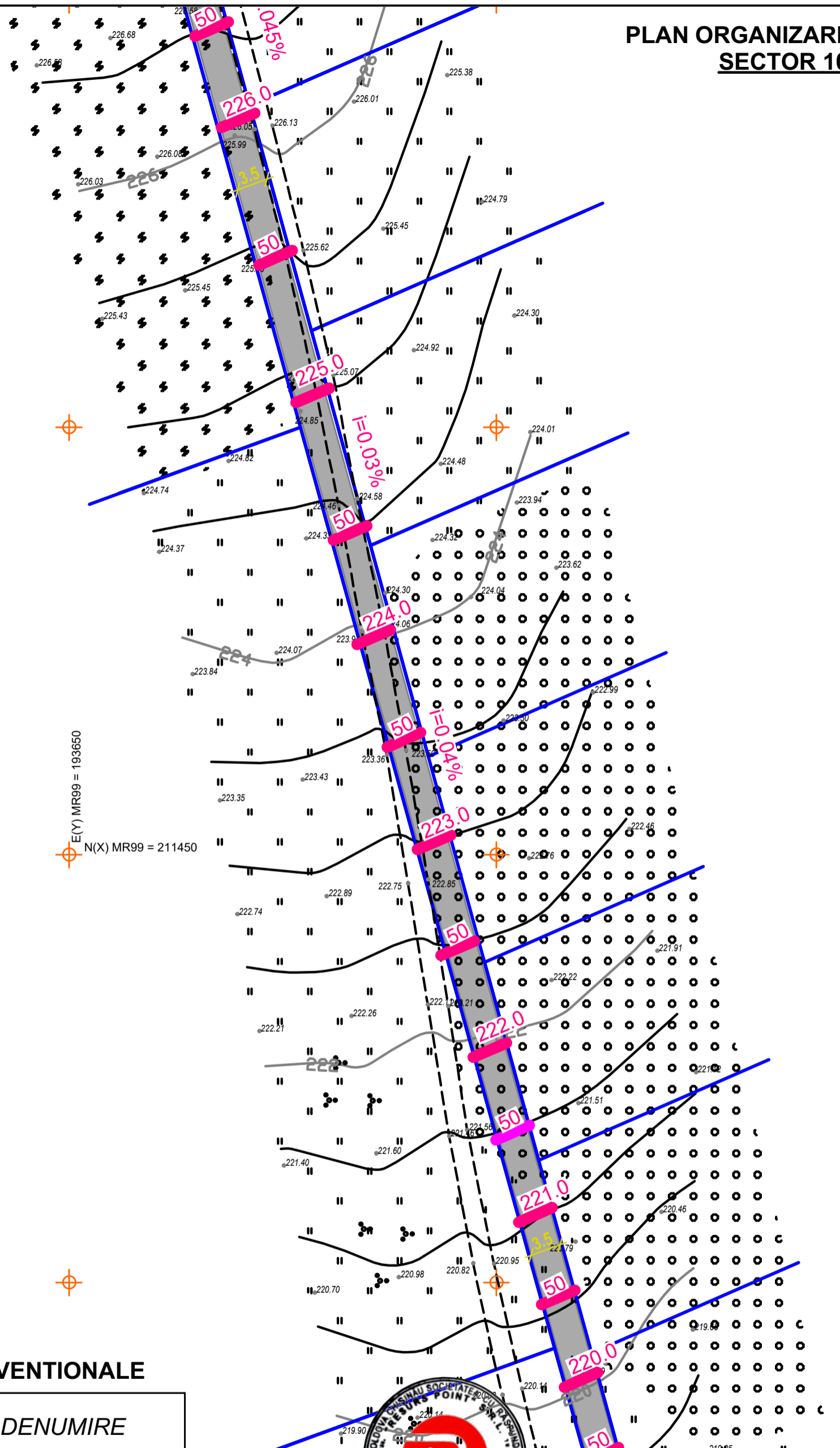
MARCAJ	DENUMIRE
	Orizontala existenta
	Orizontala proiectata
	Taluz proiectat
$\frac{135.00}{135.00}$	Cota proiectata Cota existenta a pamintului
	Hotar teren
	Cale de acces din pietris

Beneficiar: Primaria s. Secareni				45-SC		
Amenajarea drumului de acces si crearea unei parcuri in cadrul proiectului "Calea catre Manastirea Adormirea Maicii Domnului" in r. Hincesti, s. Secareni				Faza	Plansa	Planse
Functia	Familia	Semnat.	Data	SC	13	
ASP	A. Zestre	Zestre	12.25	Amenajarea teritoriului		
Spec.pr.	N. Chetrari	NC	12.25	Plan de organizare relief sector 9		
Elaborat	A. Tiba	TIBA	12.25	Sc 1:500		





# PLAN ORGANIZARE RELIEF SECTOR 10




E(Y) MR99 = 193650  
N(X) MR99 = 211450

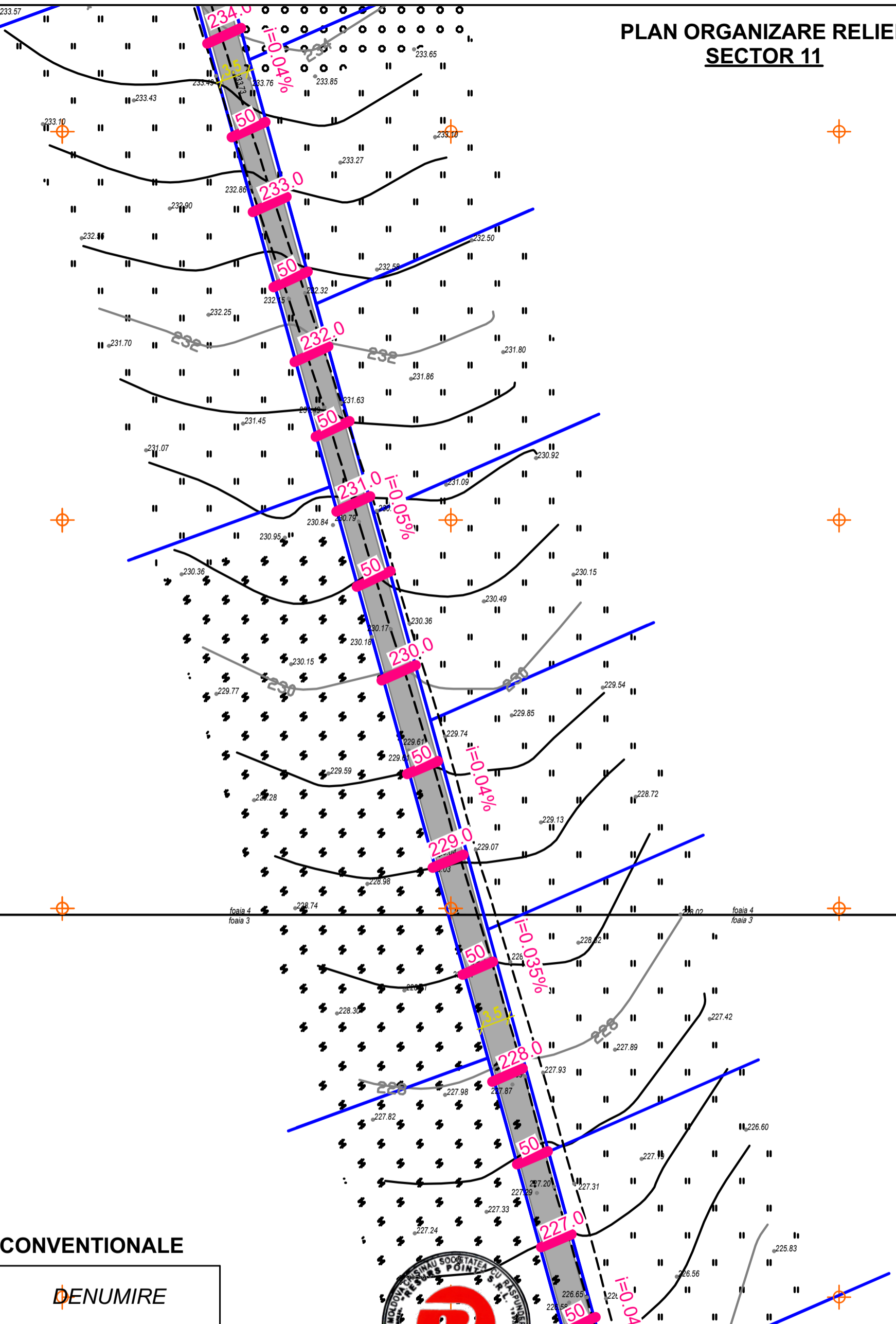
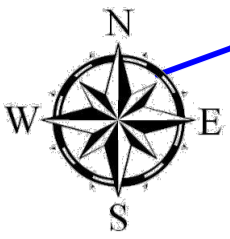
## SEMNE CONVENTIONALE

MARCAJ	DENUMIRE
	Orizontala existenta
	Orizontala proiectata
	Taluz proiectat
	Cota proiectata Cota existenta a pamintului
	Hotar teren
	Cale de acces din pietris

Beneficiar: Primaria s. Secareni				45-SC		
Amenajarea drumului de acces si crearea unei parcuri in cadrul proiectului "Calea catre Manastirea Adormirea Maicii Domnului" in r. Hincesti, s. Secareni				Faza	Plansa	Planse
Funcția	Familia	Semnat.	Data	SC	14	
ASP	A. Zestre	Zestre	12.25			
Spec.pr.	N. Chetrari	NC	12.25			
Elaborat	A. Tiba	TIBA	12.25			
Plan de organizare relief sector 10 Sc 1:500						




# PLAN ORGANIZARE RELIEF SECTOR 11



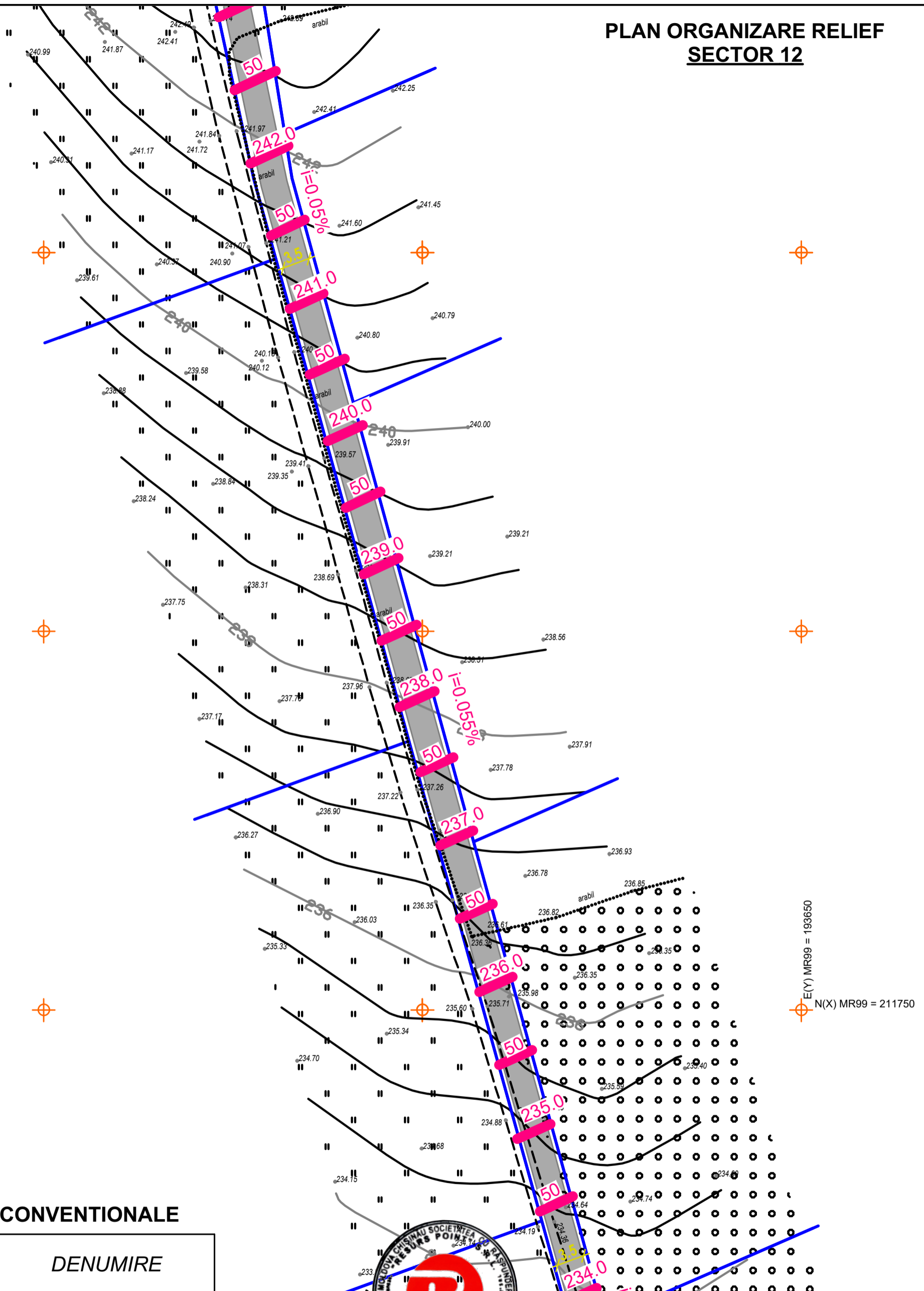
## SEMNE CONVENTIONALE

MARCAJ	DENUMIRE
	Orizontala existenta
	Orizontala proiectata
	Taluz proiectat
$\frac{135.00}{135.00}$	Cota proiectata Cota existenta a pamintului
	Hotar teren
	Cale de acces din pietris

Beneficiar: Primaria s. Secareni				45-SC		
Amenajarea drumului de acces si crearea unei parcuri in cadrul proiectului "Calea catre Manastirea Adormirea Maicii Domnului" in r. Hincesti, s. Secareni				Faza	Plansa	Planse
Functia	Familia	Semnat.	Data	SC	15	
ASP	A. Zestre	Zestre	12.25	Amenajarea teritoriului		
Spec.pr.	N. Chetrari	NC	12.25	Plan de organizare relief sector 11		
Elaborat	A. Tiba	TIBA	12.25	Sc 1:500		



# PLAN ORGANIZARE RELIEF SECTOR 12




E(Y) MR99 = 193650  
N(X) MR99 = 211750

## SEMNE CONVENTIONALE

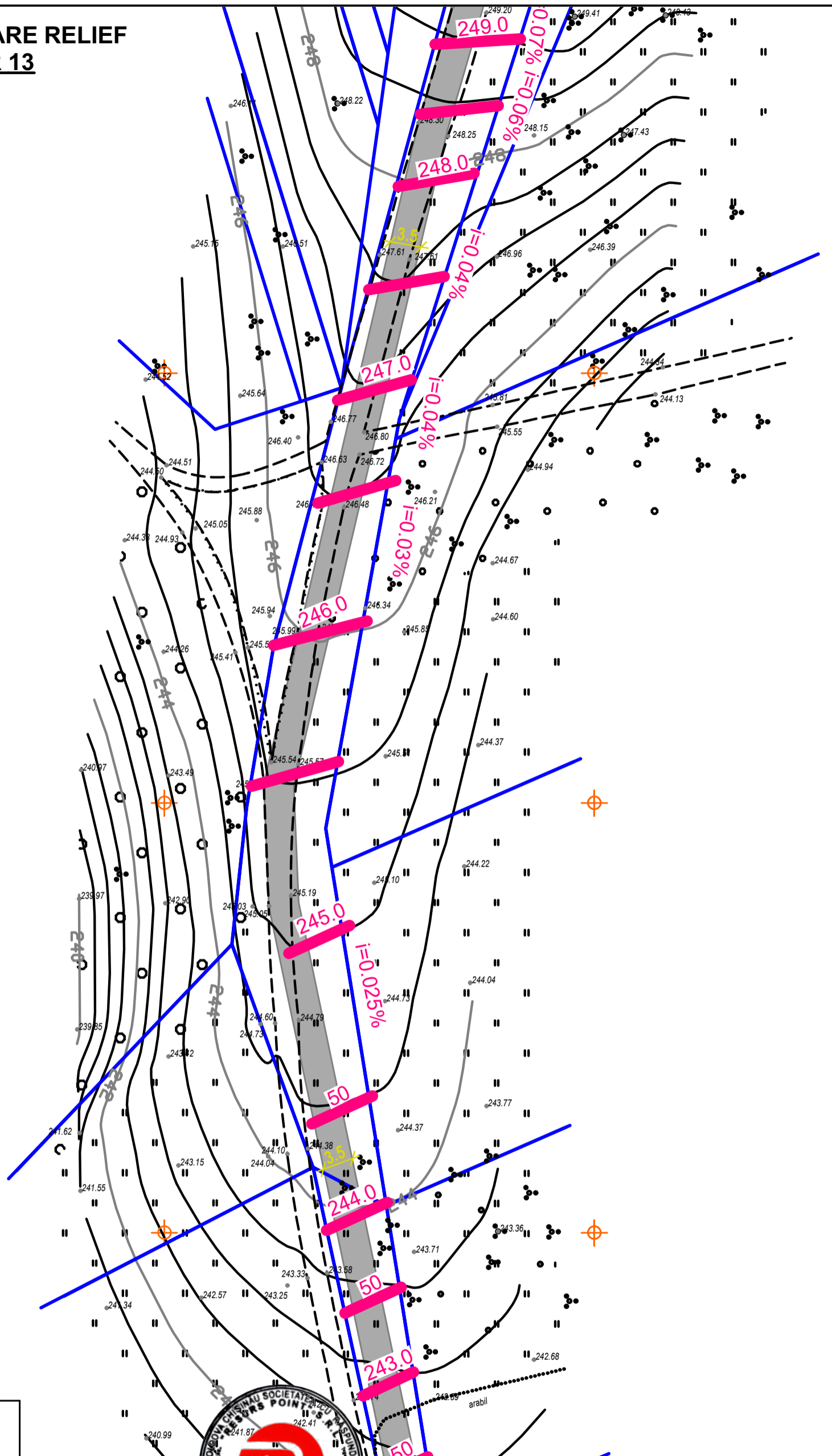
MARCAJ	DENUMIRE
	Orizontala existenta
	Orizontala proiectata
	Taluz proiectat
	Cota proiectata Cota existenta a pamintului
	Hotar teren
	Cale de acces din pietris

Beneficiar: Primaria s. Secareni				45-SC		
Amenajarea drumului de acces si crearea unei parcuri in cadrul proiectului "Calea catre Manastirea Adormirea Maicii Domnului" in r. Hincesti, s. Secareni				Faza	Plansa	Planse
Functia	Familia	Semnat.	Data	SC	16	
ASP	A. Zestre	Zestre	12.25			
Spec.pr.	N. Chetrari	NC	12.25			
Elaborat	A. Tiba	TIBA	12.25			
Plan de organizare relief sector 12 Sc 1:500						






# PLAN ORGANIZARE RELIEF SECTOR 13



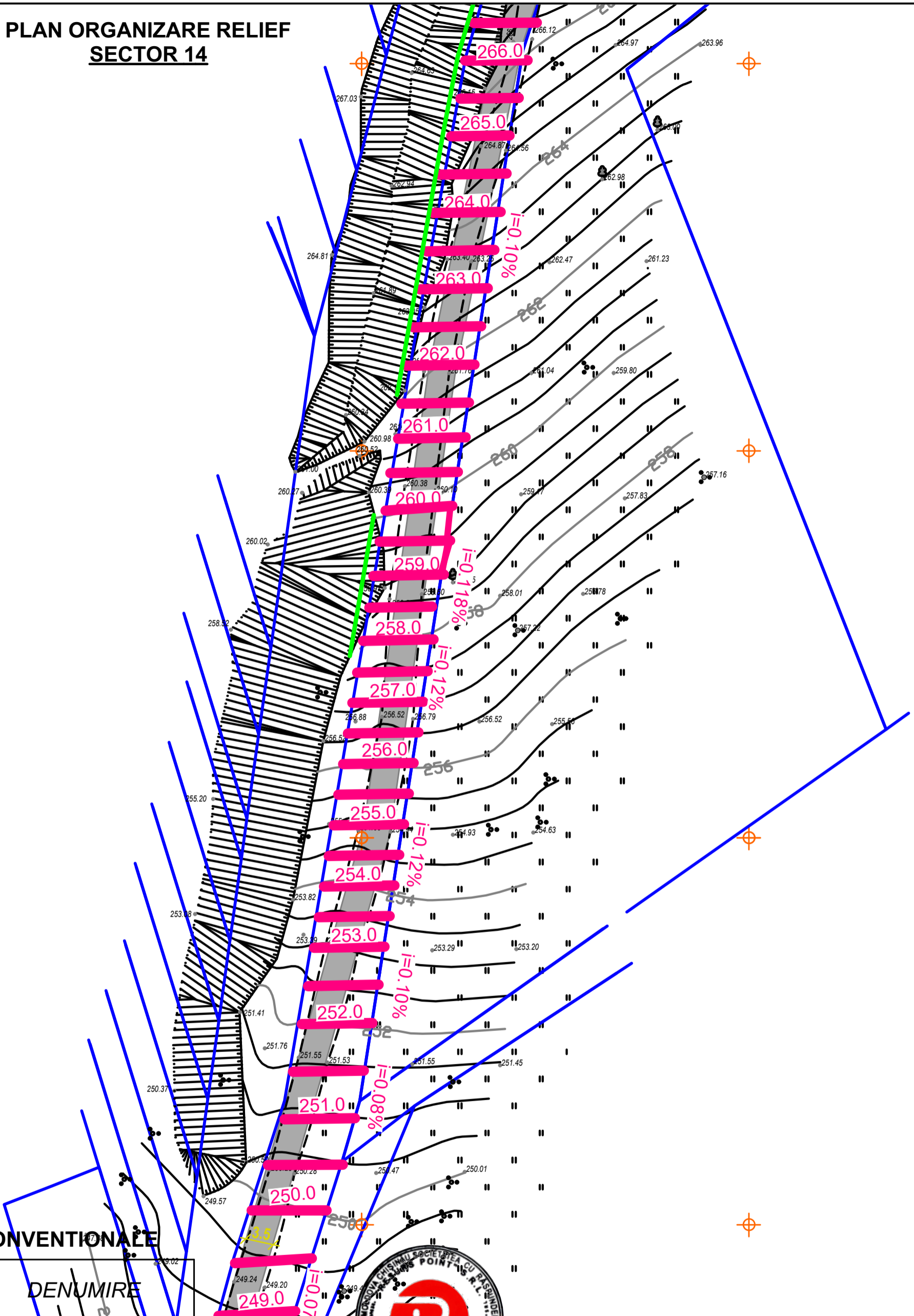
## SEMNE CONVENTIONALE

MARCAJ	DENUMIRE
	Orizontala existenta
	Orizontala proiectata
	Taluz proiectat
	Cota proiectata
	Cota existenta a pamintului
	Hotar teren
	Cale de acces din pietris




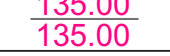

Beneficiar: Primaria s. Secareni				45-SC		
Amenajarea drumului de acces si crearea unei parcuri in cadrul proiectului "Calea catre Manastirea Adormirea Maicii Domnului" in r. Hincesti, s. Secareni						
Functia	Familia	Semnat.	Data	Faza	Plansa	Planse
ASP	A. Zestre	Zestre	12.25	SC	17	
Spec.pr.	N. Chetrari	NC	12.25			
Elaborat	A. Tiba	TIBA	12.25			
Plan de organizare relief sector 13 Sc 1:500						



# PLAN ORGANIZARE RELIEF SECTOR 14



## SEMNE CONVENTIONALE

MARCAJ	DENUMIRE
	Orizontala existenta
	Orizontala proiectata
	Taluz proiectat
$\frac{135.00}{135.00}$	Cota proiectata Cota existenta a pamintului
	Hotar teren
	Cale de acces din pietris

Beneficiar:  
Primaria s. Secareni

45-SC


Functia	Familia	Semnat.	Data
ASP	A. Zestre	Zestre	12.25
Spec.pr.	N. Chetrari	NC	12.25
Elaborat	A. Tiba	TIBA	12.25

Amenajarea drumului de acces si crearea unei parcuri in cadrul proiectului "Calea catre Manastirea Adormirea Maicii Domnului" in r. Hincesti, s. Secareni

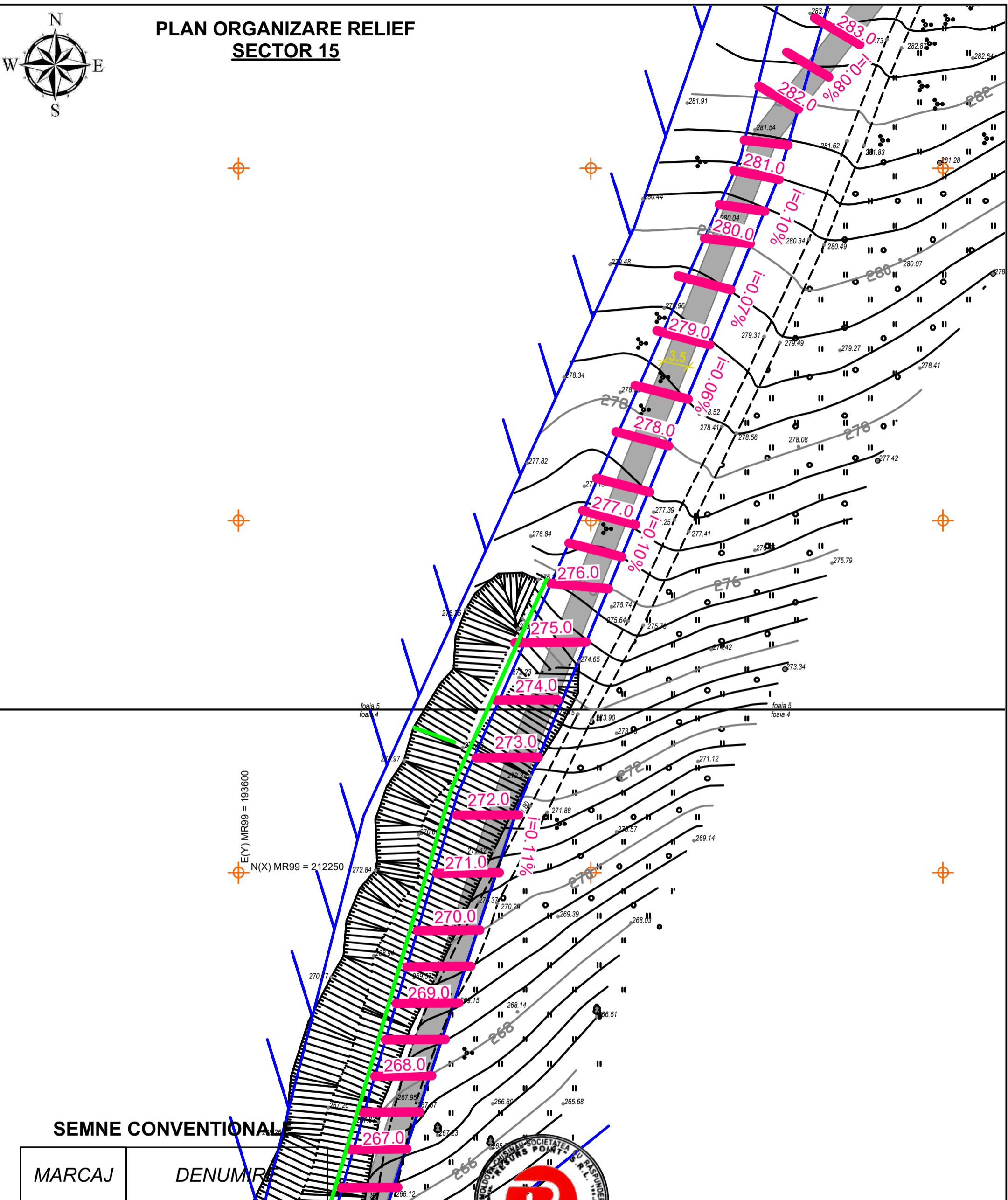
		Faza	Plansa	Planse
		SC	18	

Plan de organizare relief sector 14  
Sc 1:500











# PLAN ORGANIZARE RELIEF SECTOR 15



## SEMNE CONVENTIONAL

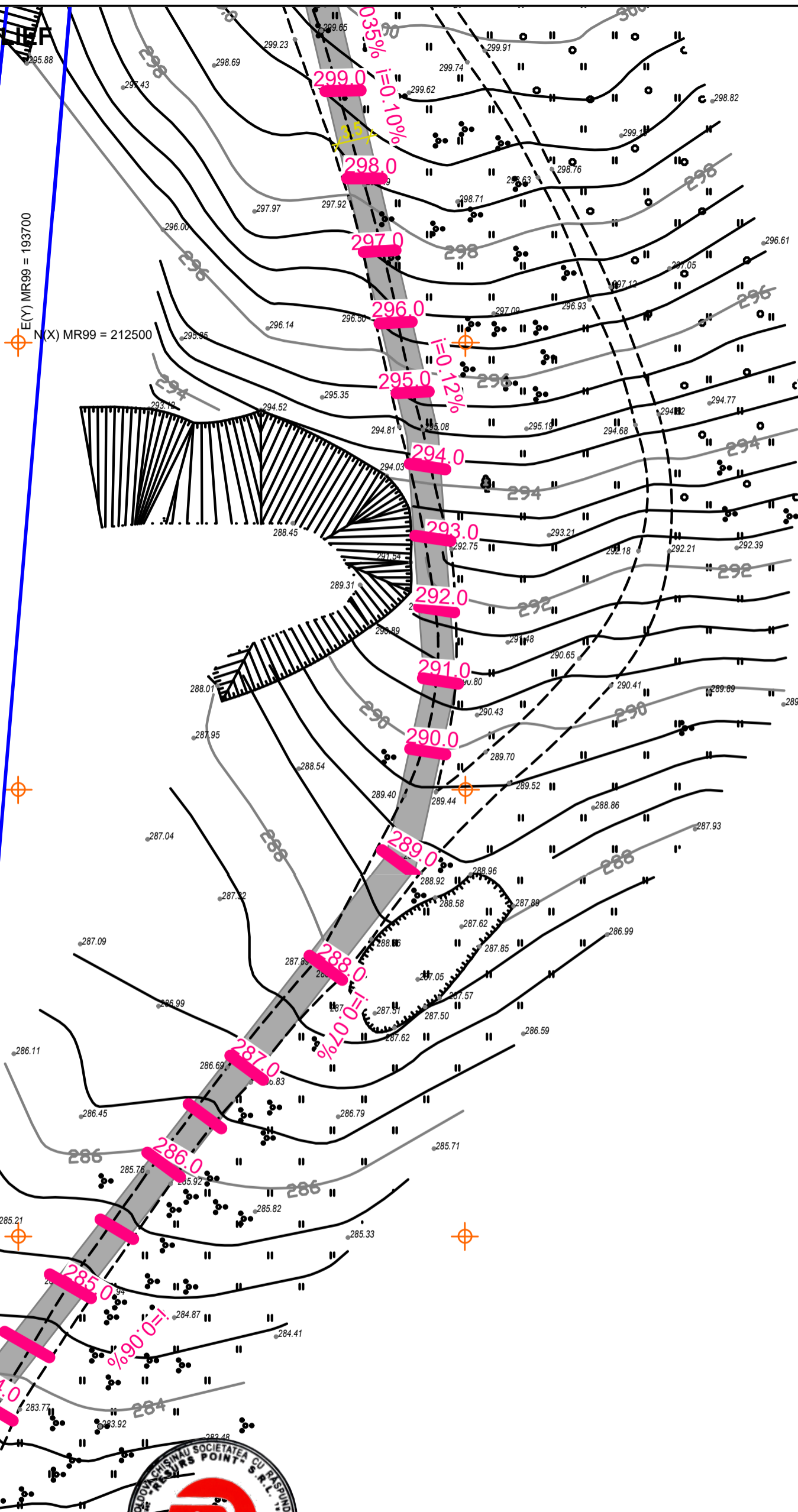
MARCAJ	DENUMIRE
 50	Orizontala existenta
 50	Orizontala proiectata
	Taluz proiectat
<u>135.00</u> 135.00	Cota proiectata Cota existenta a pamintului
	Hotar teren
	Cale de acces din pietris

Beneficiar: Primaria s. Secareni				45-SC		
Functia				Amenajarea drumului de acces si crearea unei parcuri in cadrul proiectului "Calea catre Manastirea Adormirea Maicii Domnului" in r. Hincesti, s. Secareni		
ASP	A. Zestre	Zestre	12.25	Faza	Plansa	Planse
Spec.pr.	N. Chetrari	NC	12.25	SC	19	
Elaborat	A. Tiba	TIBA	12.25	Plan de organizare relief sector 15 Sc 1:500		












# PLAN ORGANIZARE RELIEF SECTOR 16



## SEMNE CONVENTIONALE

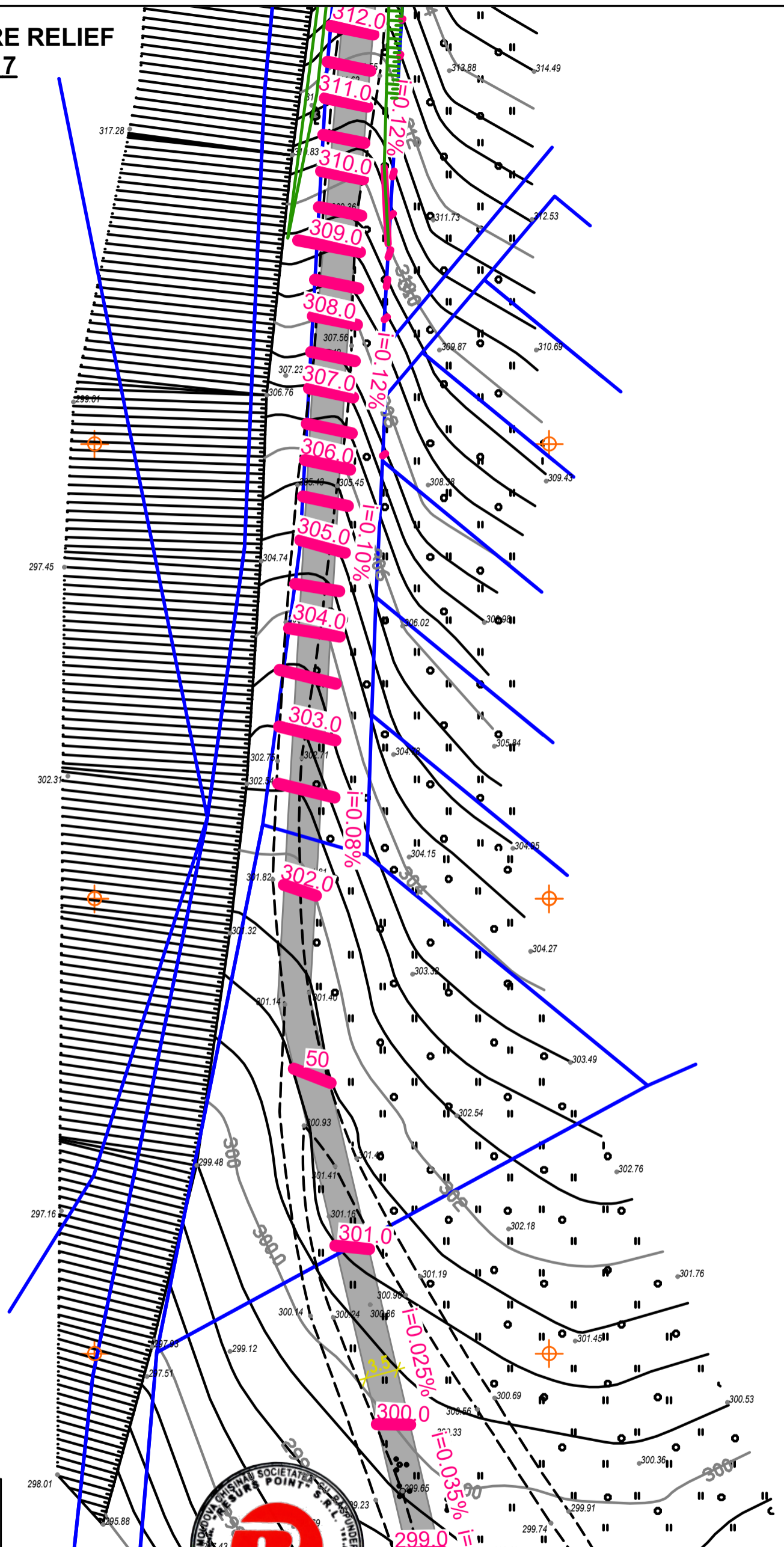
MARCAJ	DENUMIRE
	Orizontala existenta
	Orizontala proiectata
	Taluz proiectat
	Cota proiectata
	Cota existenta a pamintului
	Hotar teren
	Cale de acces din pietris

Beneficiar:				45-SC		
Primaria s. Secareni				Amenajarea drumului de acces si crearea unei parcuri in cadrul proiectului "Calea catre Manastirea Adormirea Maicii Domnului" in r. Hincesti, s. Secareni		
Funcția	Familia	Semnat.	Data	Faza	Plansa	Planse
ASP	A. Zestre	Zestre	12.25	SC	20	
Spec.pr.	N. Chetrari	NC	12.25			
Elaborat	A. Tiba	TIBA	12.25			
Plan de organizare relief sector 16				Sc 1:500		






# PLAN ORGANIZARE RELIEF SECTOR 17




## SEMNE CONVENTIONALE

MARCAJ	DENUMIRE
	Orizontala existenta
	Orizontala proiectata
	Taluz proiectat
$\frac{135.00}{135.00}$	Cota proiectata Cota existenta a pamintului
	Hotar teren
	Cale de acces din pietris

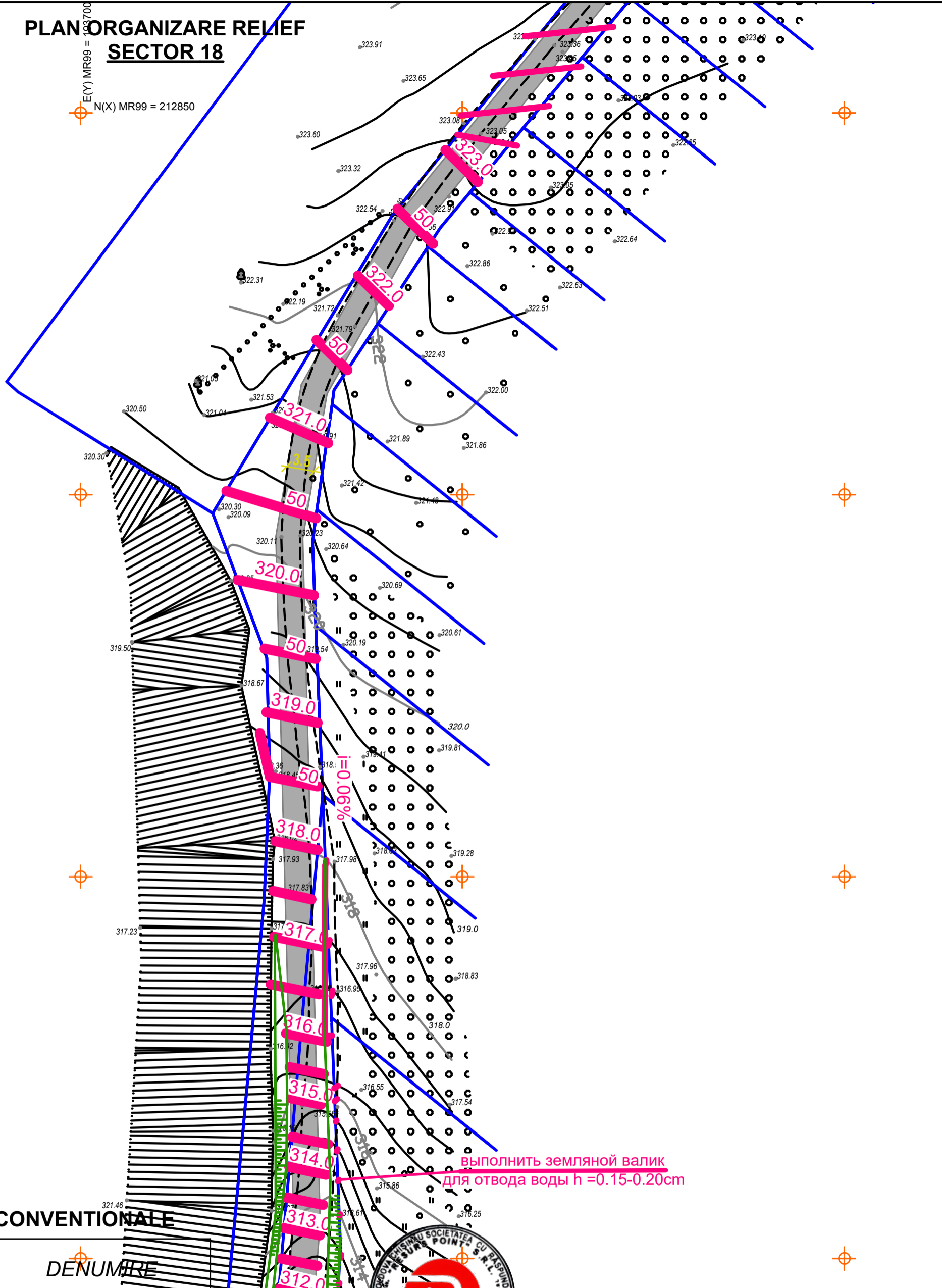
Beneficiar: Primaria s.Secareni				45-SC		
Amenajarea drumului de acces si crearea unei parcuri in cadrul proiectului "Calea catre Manastirea Adormirea Maicii Domnului" in r. Hincesti, s. Secareni				Faza	Plansa	Planse
Funcția	Familia	Semnat.	Data	SC	21	
ASP	A. Zestre	Zestre	12.25			
Spec.pr.	N. Chetrari	NC	12.25	Amenajarea teritoriului		
Elaborat	A. Tiba	TIBA	12.25	Plan de organizare relief sector 17 Sc 1:500		





# PLAN ORGANIZARE RELIEF SECTOR 18

E(Y) MR99 = 103700  
N(X) MR99 = 212850



Выполнить земляной валик  
для отвода воды h = 0.15-0.20cm

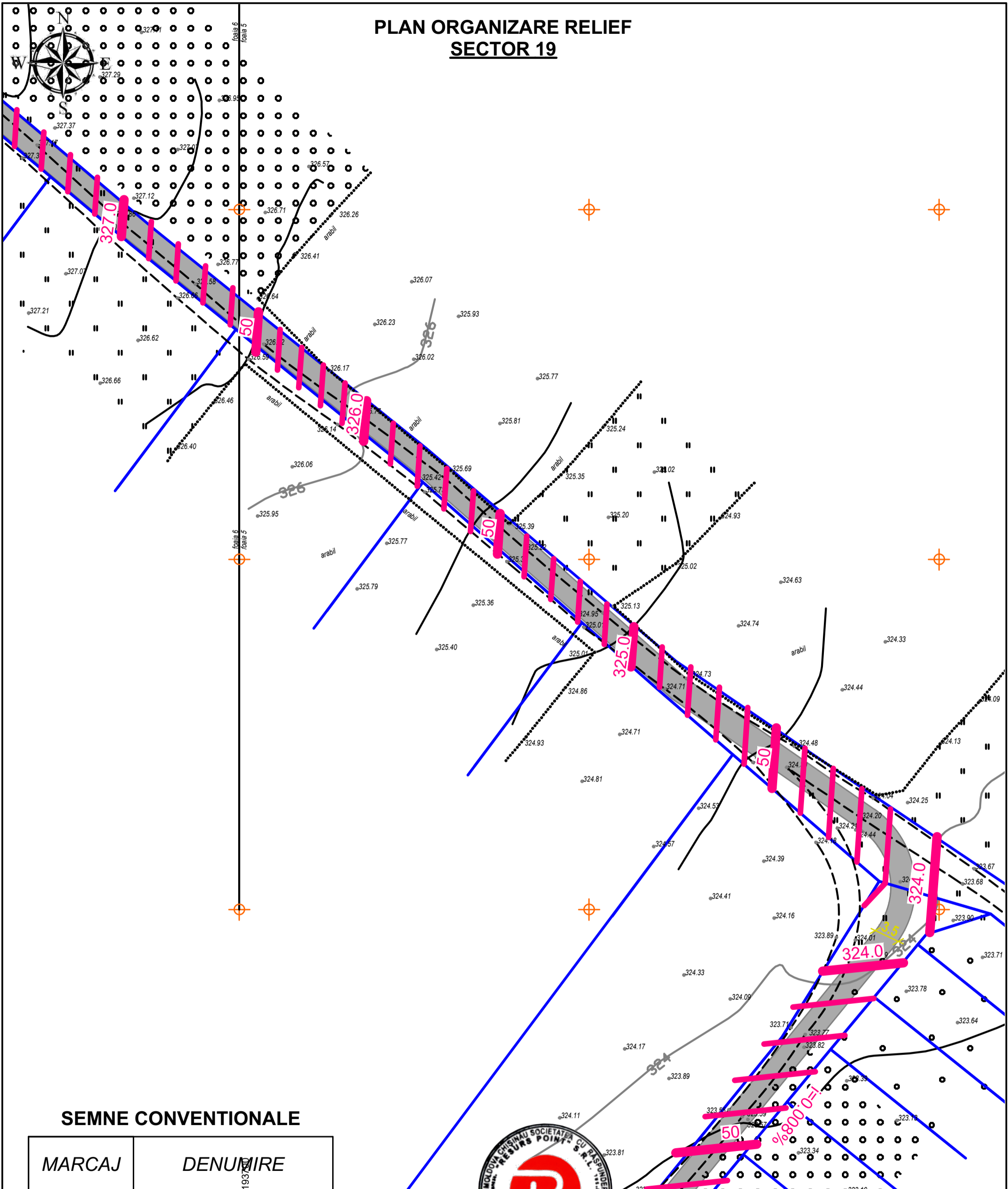
## SEMNE CONVENTIONALE

MARCAJ	DENUMIRE
	Orizontala existenta
	Orizontala proiectata
	Taluz proiectat
	Cota proiectata Cota existenta a pamintului
	Hotar teren
	Cale de acces din pietris

Beneficiar: Primaria s. Secareni				45-SC			
				Amenajarea drumului de acces si crearea unei parcuri in cadrul proiectului "Calea catre Manastirea Adormirea Maicii Domnului" in r. Hincesti, s. Secareni			
Funcția	Familia	Semnat.	Data	Amenajarea teritoriului	Faza	Plansa	Planse
ASP	A. Zestre	Zestre	12.25		SC	22	
Spec.pr.	N. Chetrari	NC	12.25				
Elaborat	A. Tiba	TIBA	12.25	Plan de organizare relief sector 18 Sc 1:500			




# PLAN ORGANIZARE RELIEF SECTOR 19



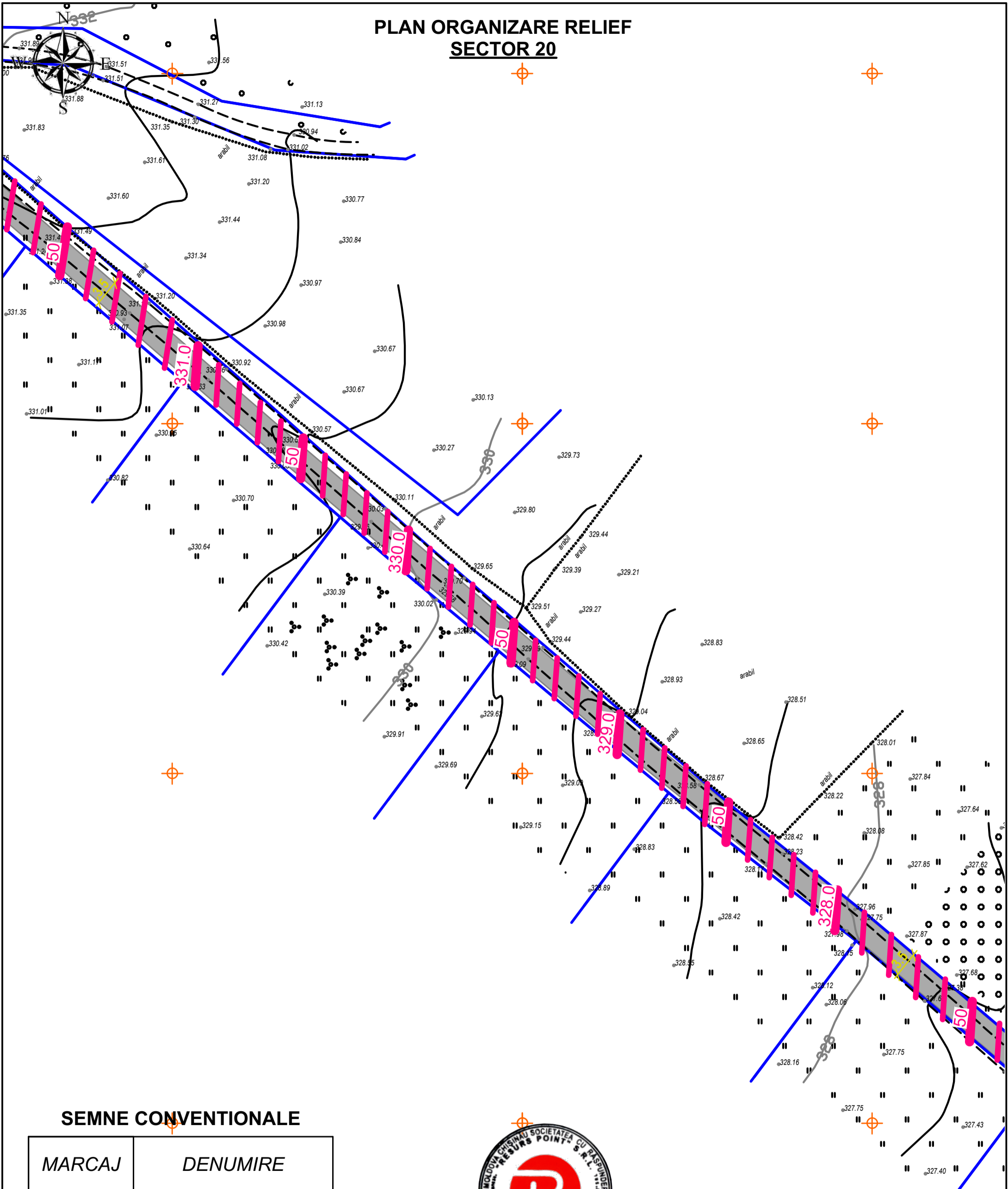
## SEMNE CONVENTIONALE

MARCAJ	DENUMIRE
	Orizontala existenta
	Orizontala proiectata
	Taluz proiectat
$\frac{135.00}{135.00}$	Cota proiectata Cota existenta a pamintului
	Hotar teren
	Cale de acces din pietris

Beneficiar: Primaria s. Secareni				45-SC		
Amenajarea drumului de acces si crearea unei parcuri in cadrul proiectului "Calea catre Manastirea Adormirea Maicii Domnului" in r. Hincesti, s. Secareni						
Functia	Familia	Semnat.	Data	Amenajarea teritoriului		
ASP	A. Zestre	Zestre	12.25	Faza	Plansa	Planse
Spec.pr.	N. Chetrari	NC	12.25	SC	23	
Elaborat	A. Tiba	TIBA	12.25	Plan de organizare relief sector 19 Sc 1:500		



# PLAN ORGANIZARE RELIEF SECTOR 20



## SEMNE CONVENTIONALE


MARCAJ	DENUMIRE
	Orizontala existenta
	Orizontala proiectata
	Taluz proiectat
	Cota proiectata
	Cota existenta a pamintului
	Hotar teren
	Cale de acces din pietris

Beneficiar: Primaria s. Secareni				45-SC		
Amenajarea drumului de acces si crearea unei parcuri in cadrul proiectului "Calea catre Manastirea Adormirea Maicii Domnului" in r. Hincesti, s. Secareni				Faza	Plansa	Planse
Functia	Familia	Semnat.	Data	SC	24	
ASP	A. Zestre	Zestre	12.25	Amenajarea teritoriului		
Spec.pr.	N. Chetrari	NC	12.25	Plan de organizare relief sector 20		
Elaborat	A. Tiba	TIBA	12.25	Sc 1:500		





# PLAN ORGANIZARE RELIEF SECTOR 22



## SEMNE CONVENTIONALE

MARCAJ	DENUMIRE
	Orizontala existenta
	Orizontala proiectata
	Taluz proiectat
	Cota proiectata
	Cota existenta a pamintului
	Hotar teren
	Cale de acces din pietris

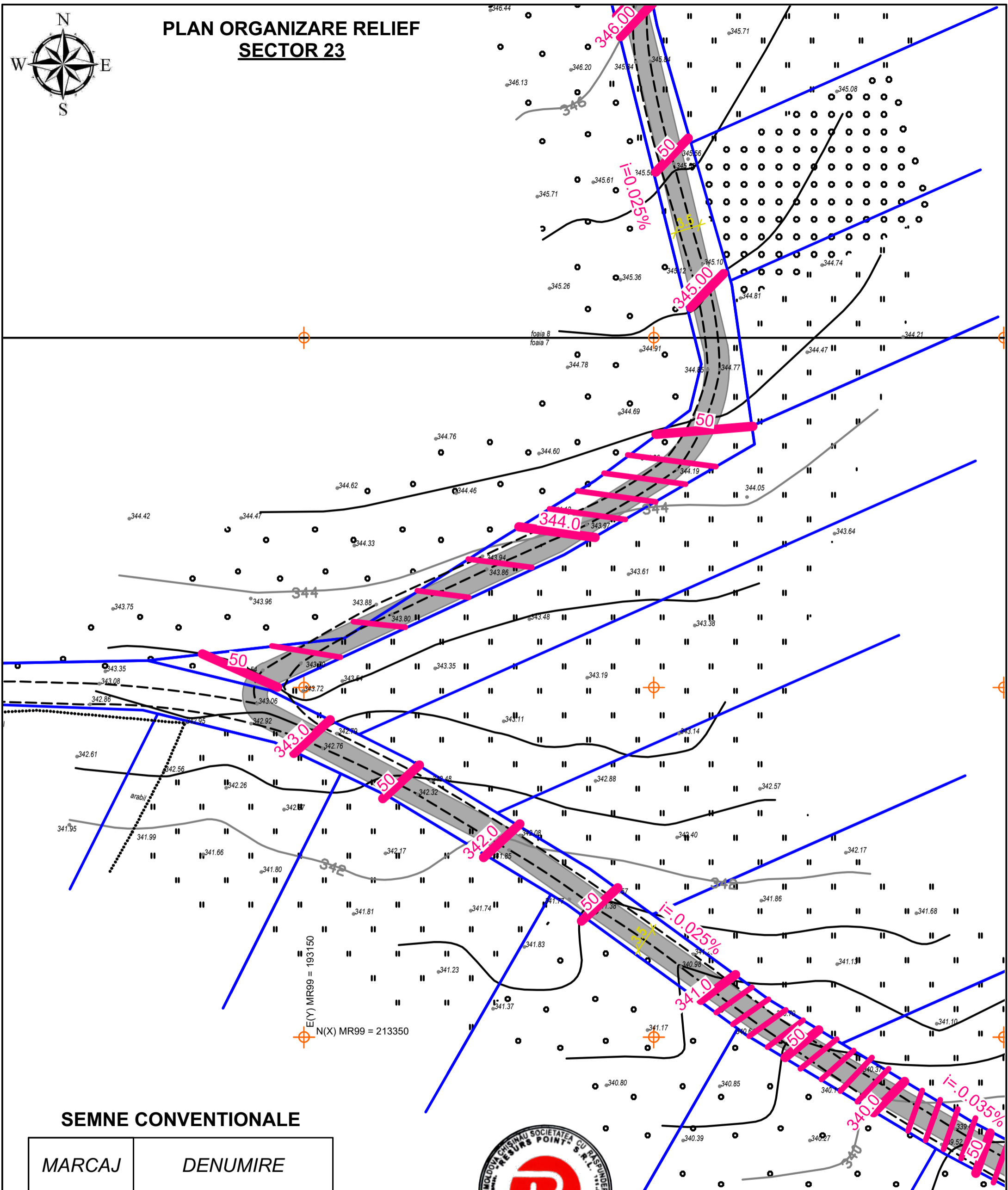


Beneficiar:				45-SC				
Primaria s.Secareni				Amenajarea drumului de acces si crearea unei parcuri in cadrul proiectului "Calea catre Manastirea Adormirea Maicii Domnului" in r. Hincesti, s. Secareni				
Functia	Familia	Semnat.	Data	Amenajarea teritoriului		Faza	Plansa	Planse
ASP	A. Zestre	Zestre	12.25	Amenajarea teritoriului		SC	26	
Spec.pr.	N. Chetrari	NC	12.25					
Elaborat	A. Tiba	TIBA	12.25	Plan de organizare relief sector 22				
				Sc 1:500				






# PLAN ORGANIZARE RELIEF SECTOR 23



## SEMNE CONVENTIONALE

MARCAJ	DENUMIRE
	Orizontala existenta
	Orizontala proiectata
	Taluz proiectat
	Cota proiectata Cota existenta a pamintului
	Hotar teren
	Cale de acces din pietris

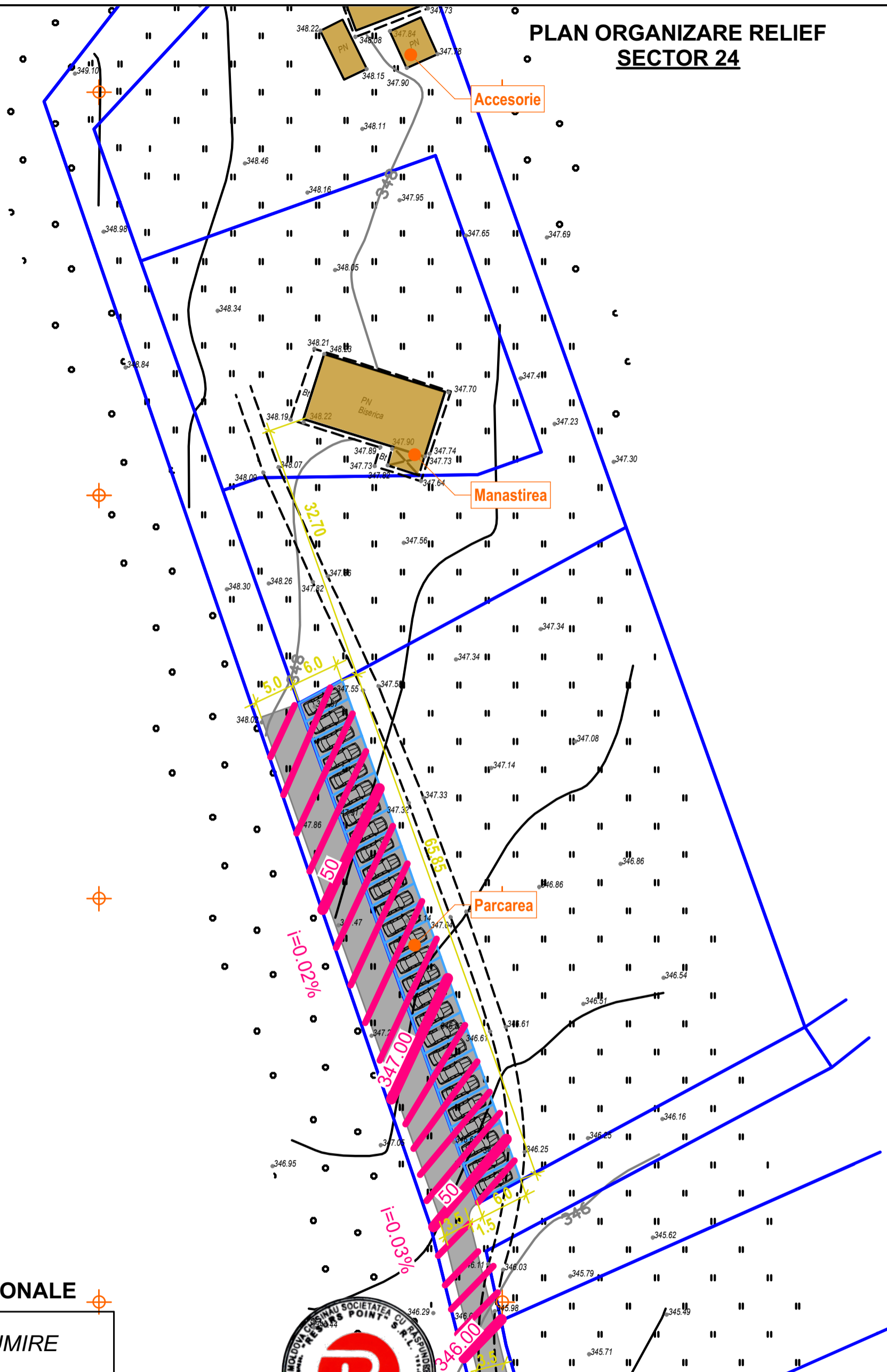


Beneficiar: Primaria s. Secareni				45-SC		
Amenajarea drumului de acces si crearea unei parcuri in cadrul proiectului "Calea catre Manastirea Adormirea Maicii Domnului" in r. Hincesti, s. Secareni				Faza	Plansa	Planse
Functia	Familia	Semnat.	Data	SC	27	
ASP	A. Zestre	Zestre	12.25			
Spec.pr.	N. Chetrari	NC	12.25			
Elaborat	A. Tiba	TIBA	12.25			
Plan de organizare relief sector 23 Sc 1:500						











# PLAN ORGANIZARE RELIEF SECTOR 24



## SEMNE CONVENTIONALE

MARCAJ	DENUMIRE
	Orizontala existenta
	Orizontala proiectata
	Taluz proiectat
$\frac{135.00}{135.00}$	Cota proiectata Cota existenta a pamintului
	Hotar teren
	Cale de acces din pietris

Beneficiar: Primaria s. Secareni				45-SC		
Amenajarea drumului de acces si crearea unei parcare in cadrul proiectului "Calea catre Manastirea Adormirea Maicii Domnului" in r. Hincesti, s. Secareni				Faza	Plansa	Planse
Funcția	Familia	Semnat.	Data	SC	28	
ASP	A. Zestre	Zestre	12.25			
Spec.pr.	N. Chetrari	NC	12.25	Amenajarea teritoriului		
Elaborat	A. Tiba	TIBA	12.25	Plan de organizare relief sector 24		
				Sc 1:500		

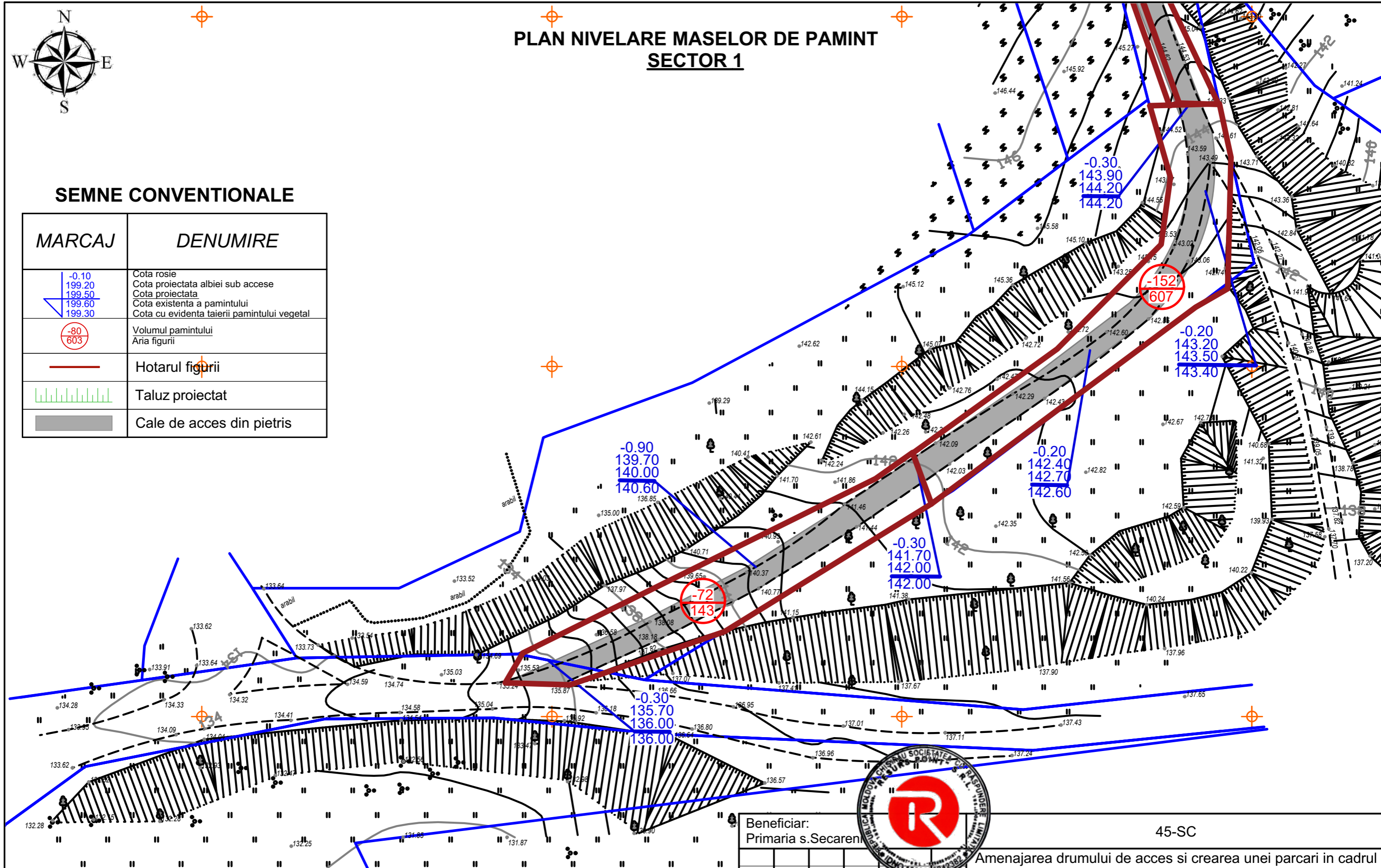




# PLAN NIVELARE MASELOR DE PAMINT SECTOR 1

## SEMNE CONVENTIONALE

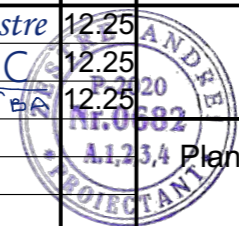
MARCAJ	DENUMIRE
	Cota rosie Cota proiectata albiei sub accese Cota proiectata Cota existenta a pamintului Cota cu evidenta taierii pamintului vegetal
	Volumul pamintului Aria figurii
	Hotarul figurii
	Taluz proiectat
	Cale de acces din pietris



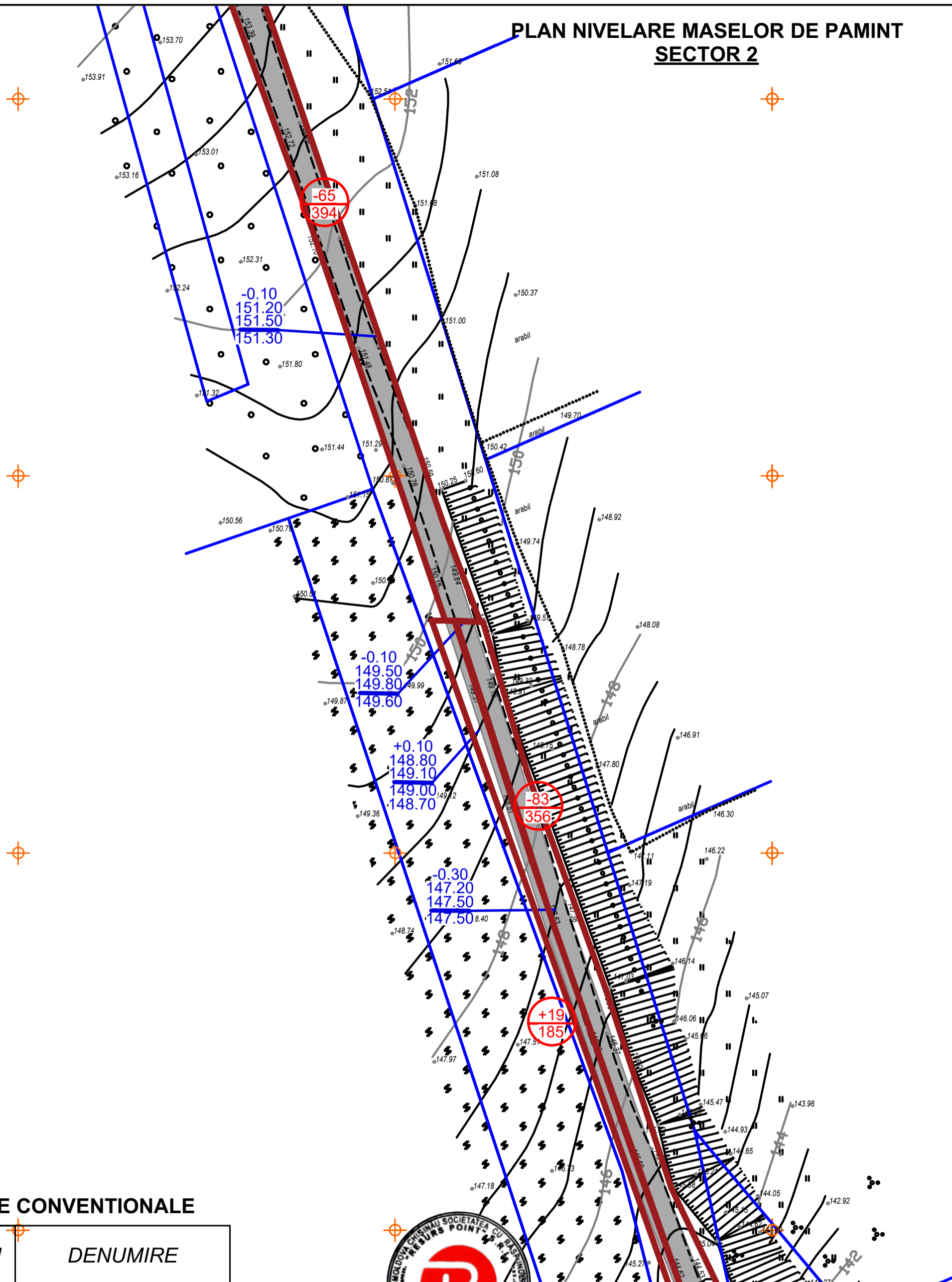
### NOTE:

1. Pina la inceputul lucrarilor de executie a terasamentelor, este luat in considerare taierea pamintului vegetal pe adincime de 30 cm.
2. Nivelarea maselor de pamint este elaborata pina la nivelul de baza a sapaturii albiei sub drum de acces.
3. Drept aliniament servesc muchiile marginale a caii de acces existente si hotarele terenurilor adiacente.

Beneficiar: Primaria s. Secareni				45-SC		
Functia				Amenajarea drumului de acces si crearea unei parcuri in cadrul proiectului "Calea catre Manastirea Adormirea Maicii Domnului" in r. Hincesti, s. Secareni		
Familia				Amenajarea teritoriului		
Semnat.				Faza		
Data				Plansa		
ASP				Planse		
Spec.pr.				SC		
Elaborat				29		
Plan nivelare maselor de pamint sector 1 Sc 1:500						



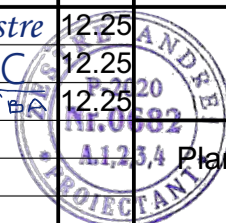
# PLAN NIVELARE MASELOR DE PAMINT SECTOR 2



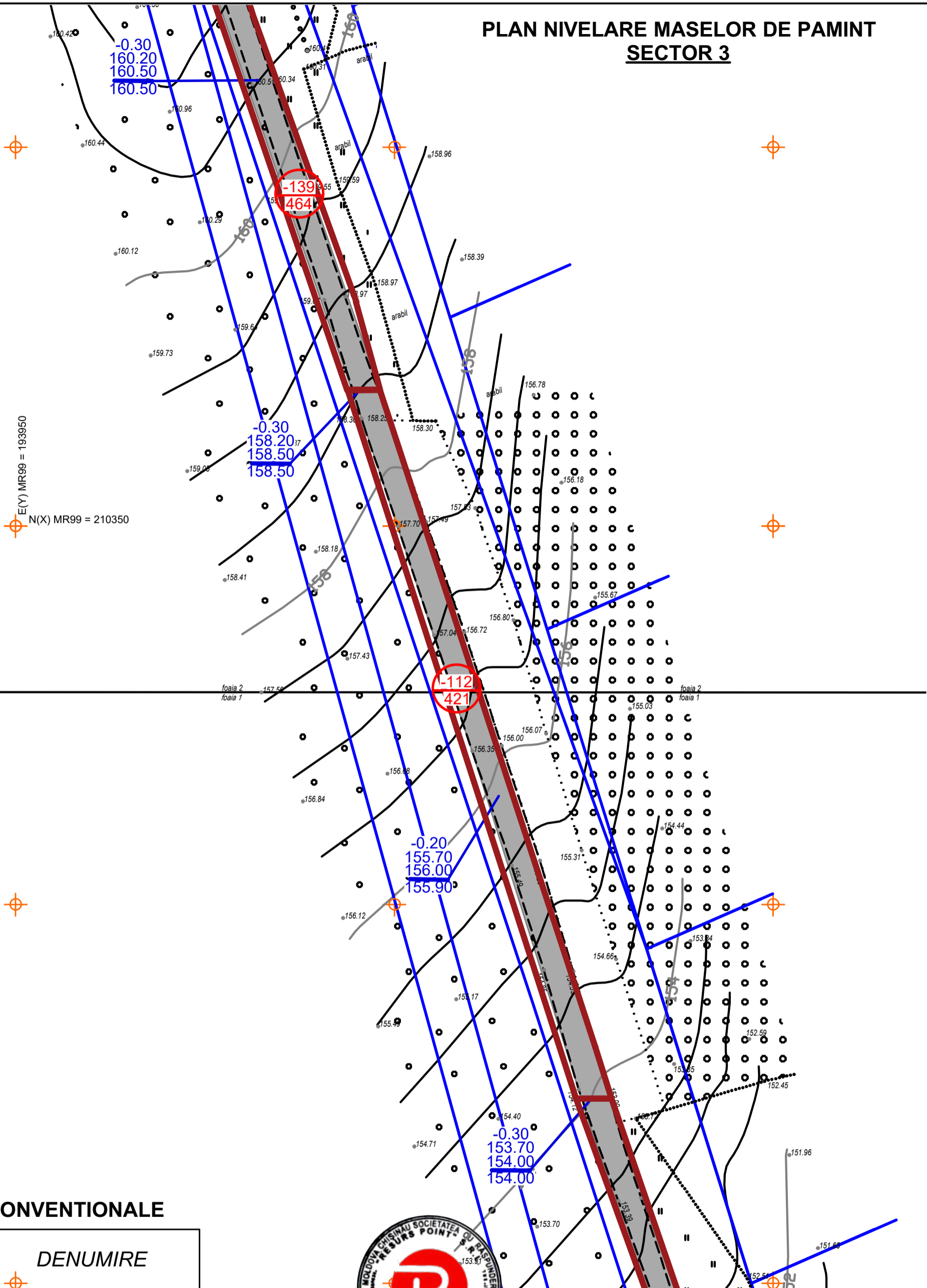

## SEMNE CONVENTIONALE

MARCAJ	DENUMIRE
	Cota rosie Cota proiectata albiei sub accese Cota proiectata Cota existenta a pamintului Cota cu evidenta taierii pamintului vegetal
	Volumul pamintului Aria figurii
	Hotarul figurii
	Taluz proiectat
	Cale de acces din pietris

Beneficiar: Primaria s. Secareni				45-SC		
Amenajarea drumului de acces si crearea unei parcuri in cadrul proiectului "Calea catre Manastirea Adormirea Maicii Domnului" in r. Hincesti, s. Secareni						
Functia	Familia	Semnat.	Data	Faza	Plansa	Planse
ASP	A. Zestre	Zestre	12.25	SC	30	
Spec.pr.	N. Chetrari	NC	12.25			
Elaborat	A. Tiba	TIBA	12.25			
Plan nivelare maseilor de pamint sector 2 Sc 1:500						



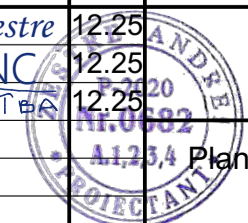

# PLAN NIVELARE MASELOR DE PAMINT SECTOR 3




## SEMNE CONVENTIONALE

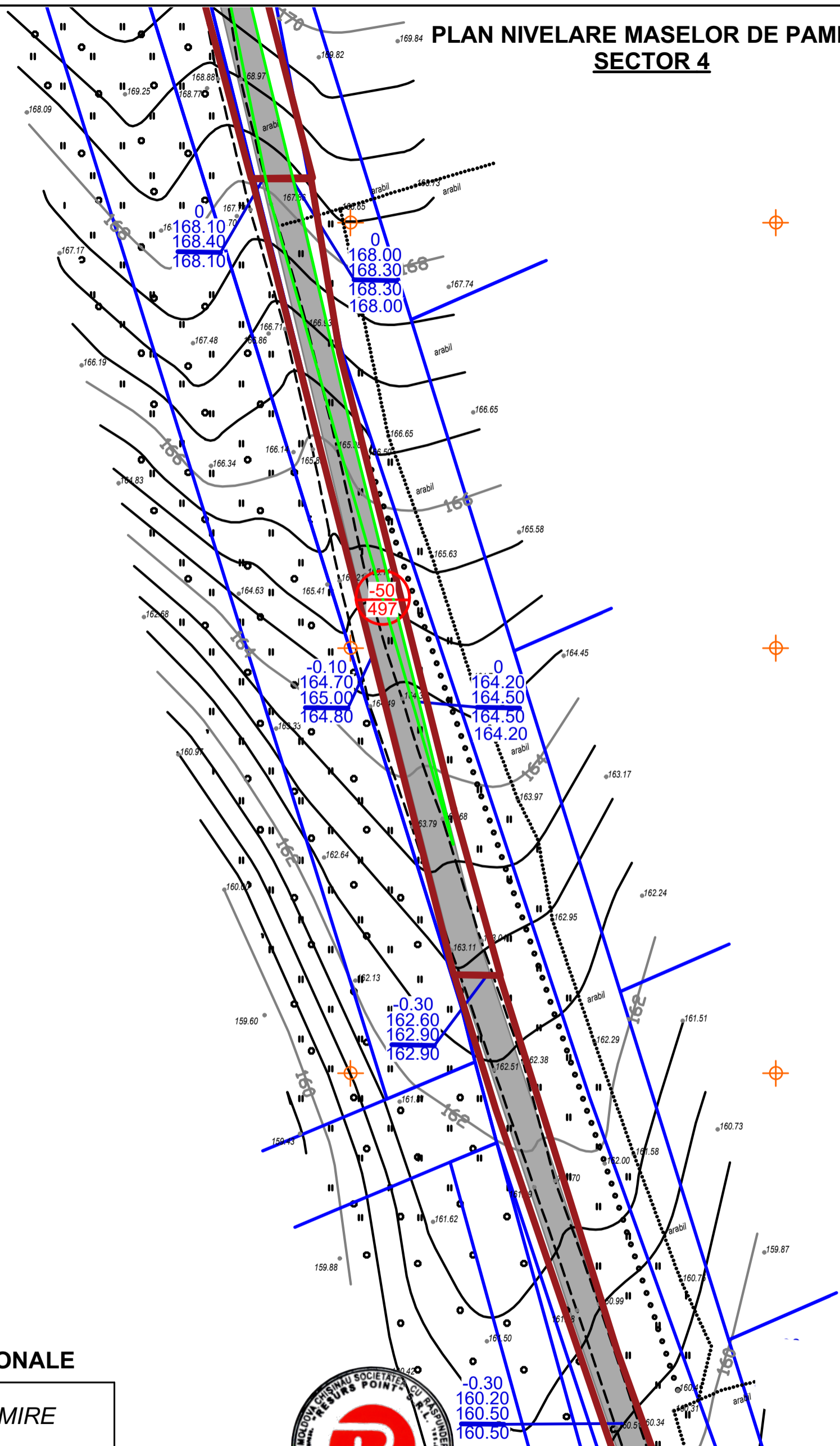
MARCAJ	DENUMIRE
	Cota rosie Cota proiectata albiei sub accese Cota proiectata Cota existenta a pamintului Cota cu evidenta taierii pamintului vegetal
	Volumul pamintului Aria figurii
	Hotarul figurii
	Taluz proiectat
	Cale de acces din pietris

Beneficiar:				45-SC		
Primaria s. Secareni				Amenajarea drumului de acces si crearea unei parcuri in cadrul proiectului "Calea catre Manastirea Adormirea Maicii Domnului" in r. Hincesti, s. Secareni		
Funcția	Familia	Semnat.	Data	Faza	Plansa	Planse
ASP	A. Zestre	Zestre	12.25	SC	31	
Spec.pr.	N. Chetrari	NC	12.25			
Elaborat	A. Tiba	TIBA	12.25			
Plan nivelare maselor de pamint sector 3 Sc 1:500						





# PLAN NIVELARE MASELOR DE PAMINT SECTOR 4



## SEMNE CONVENTIONALE

MARCAJ	DENUMIRE
	Cota rosie Cota proiectata albiei sub accese Cota proiectata Cota existenta a pamintului Cota cu evidenta taierii pamintului vegetal
	Volumul pamintului Aria figurii
	Hotarul figurii
	Taluz proiectat
	Cale de acces din pietris

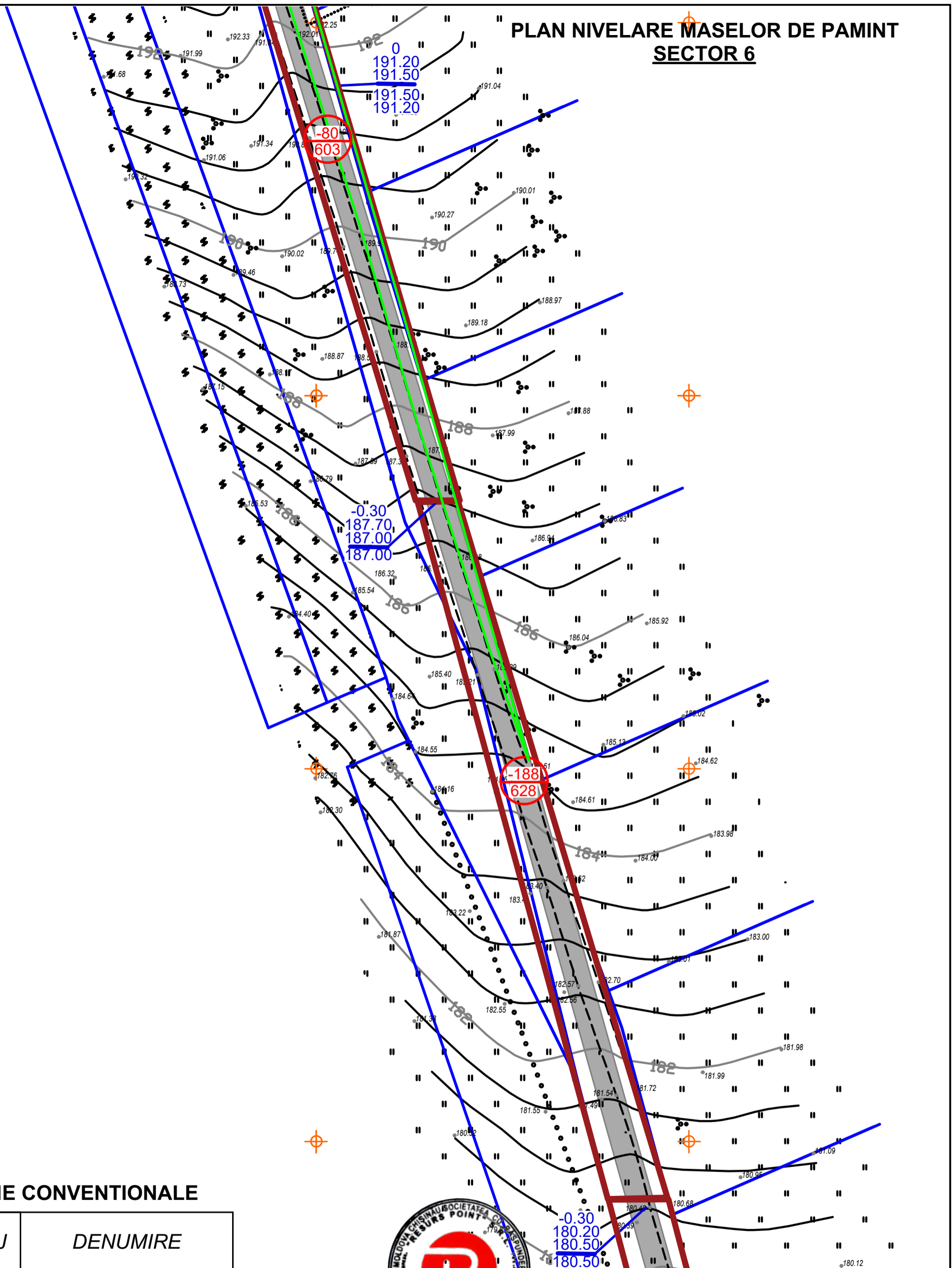


Beneficiar:				45-SC		
Primaria s. Secareni				Amenajarea drumului de acces si crearea unei parcuri in cadrul proiectului "Calea catre Manastirea Adormirea Maicii Domnului" in r. Hincesti, s. Secareni		
Functia	Familia	Semnat.	Data	Faza	Plansa	Planse
ASP	A. Zestre	Zestre	12.25	SC	32	
Spec.pr.	N. Chetrari	NC	12.25			
Elaborat	A. Tiba	TIBA	12.25			
Amenajarea teritoriului				Plan nivelare maseleor de pamint sector 4 Sc 1:500		





# PLAN NIVELARE MASELOR DE PAMINT SECTOR 6

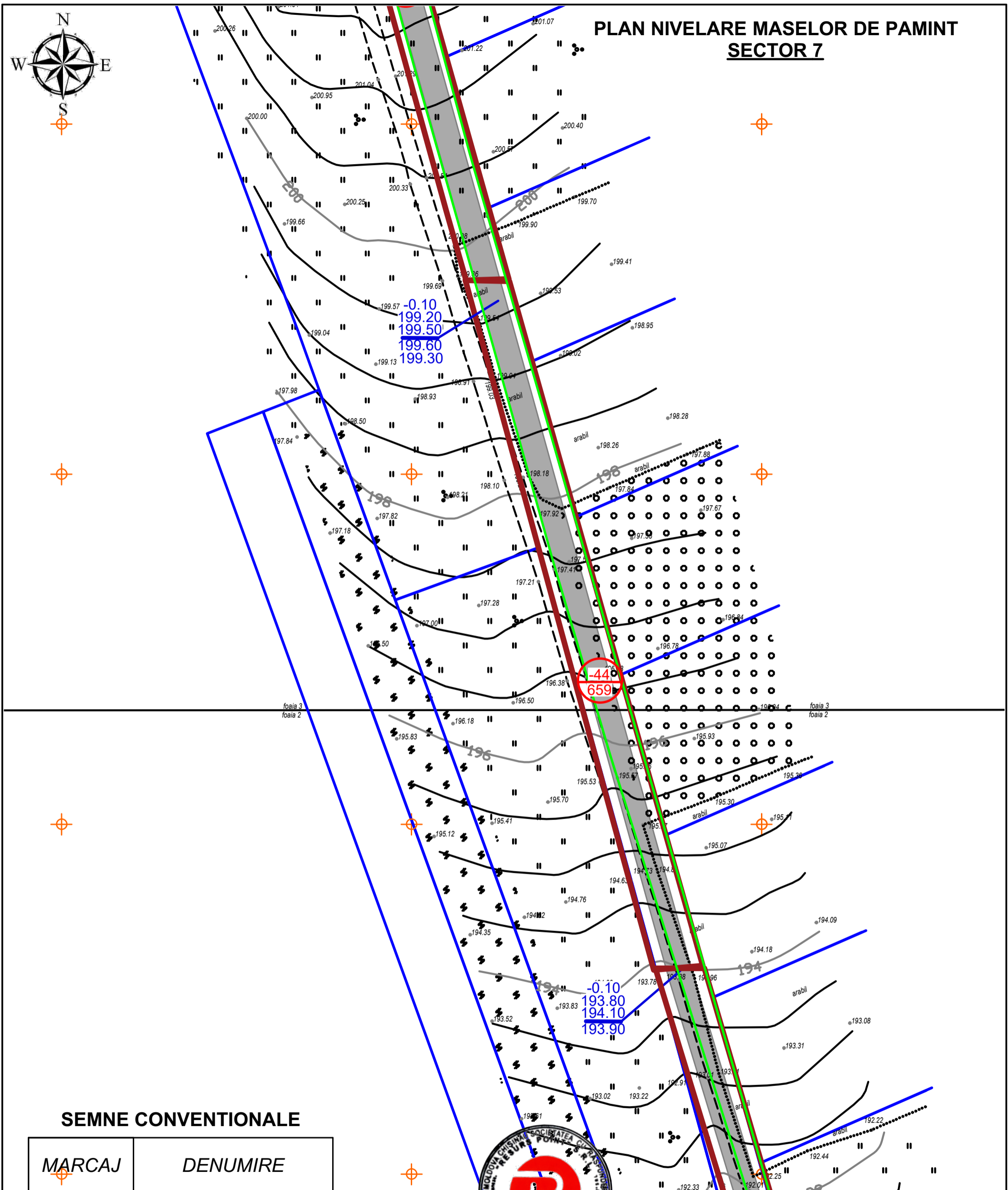


## SEMNE CONVENTIONALE

MARCAJ	DENUMIRE
	Cota rosie Cota proiectata albiei sub accese Cota proiectata Cota existenta a pamintului Cota cu evidenta taierii pamintului vegetal
	Volumul pamintului Aria figurii
	Hotarul figurii
	Taluz proiectat
	Cale de acces din pietris

Beneficiar:				45-SC		
Primaria s. Secareni				Amenajarea drumului de acces si crearea unei parcuri in cadrul proiectului "Calea catre Manastirea Adormirea Maicii Domnului" in r. Hincesti, s. Secareni		
Functia	Familia	Semnat.	Data	Faza	Plansa	Planse
ASP	A. Zestre	Zestre	12.25	SC	34	
Spec.pr.	N. Chetrari	NC	12.25			
Elaborat	A. Tiba	TIBA	12.25			
Plan nivelare maselelor de pamint sector 6 Sc 1:500						

# PLAN NIVELARE MASELOR DE PAMINT SECTOR 7

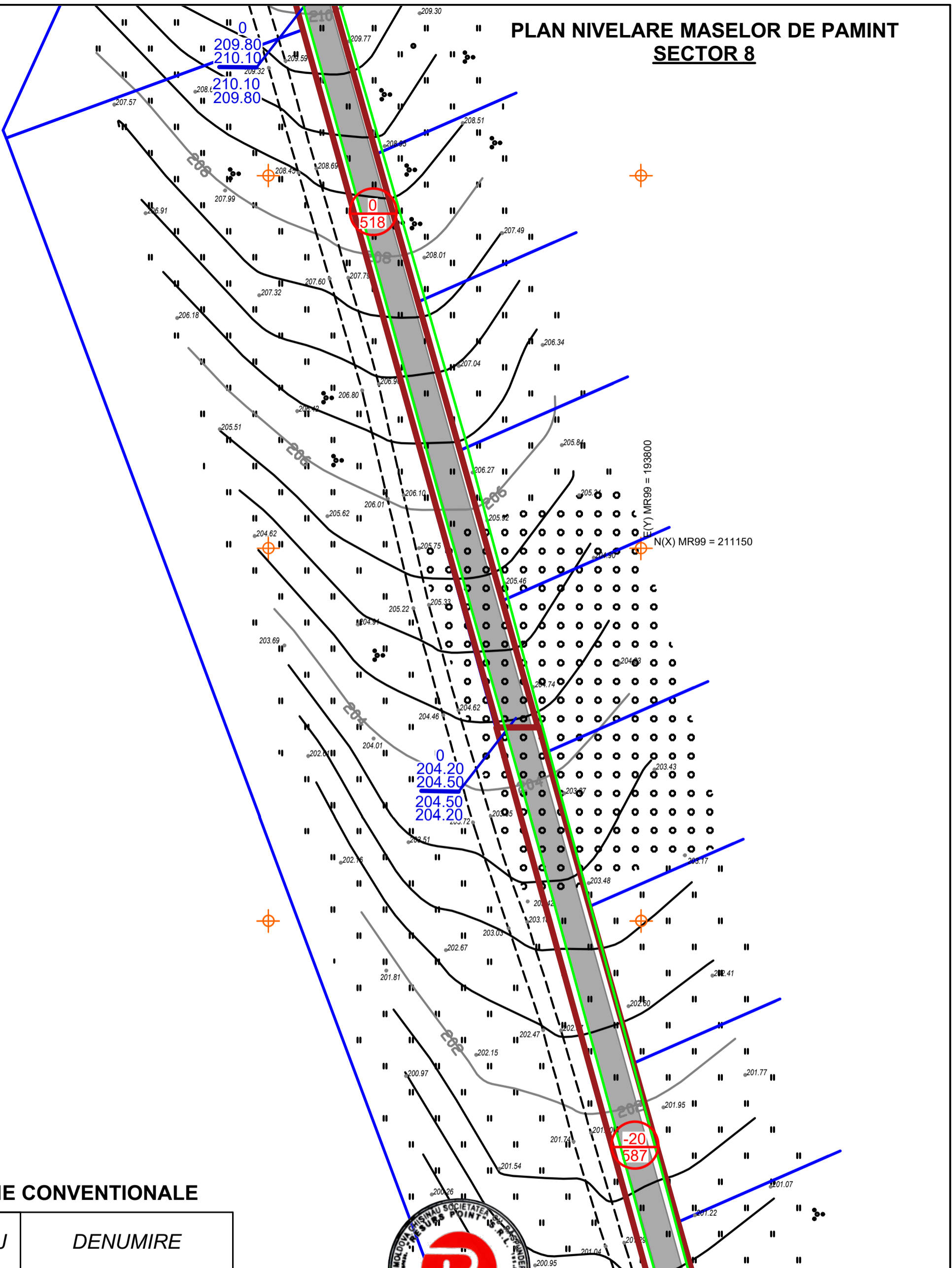


## SEMNE CONVENTIONALE

MARCAJ	DENUMIRE
	Cota rosie Cota proiectata albiei sub accese Cota proiectata Cota existenta a pamintului Cota cu evidenta taierii pamintului vegetal
	Volumul pamintului Aria figurii
	Hotarul figurii
	Taluz proiectat
	Cale de acces din pietris

Beneficiar: Primaria s. Secareni				45-SC		
Amenajarea drumului de acces si crearea unei parcuri in cadrul proiectului "Calea catre Manastirea Adormirea Maicii Domnului" in r. Hincesti, s. Secareni				Faza	Plansa	Planse
Funcția	Familia	Semnat.	Data	SC	35	
ASP	A. Zestre	Zestre	12.25			
Spec.pr.	N. Chetrari	NC	12.25			
Elaborat	A. Tiba	TIBA	12.25			
Plan nivelare maseleor de pamint sector 7 Sc 1:500						

# PLAN NIVELARE MASELOR DE PAMINT SECTOR 8

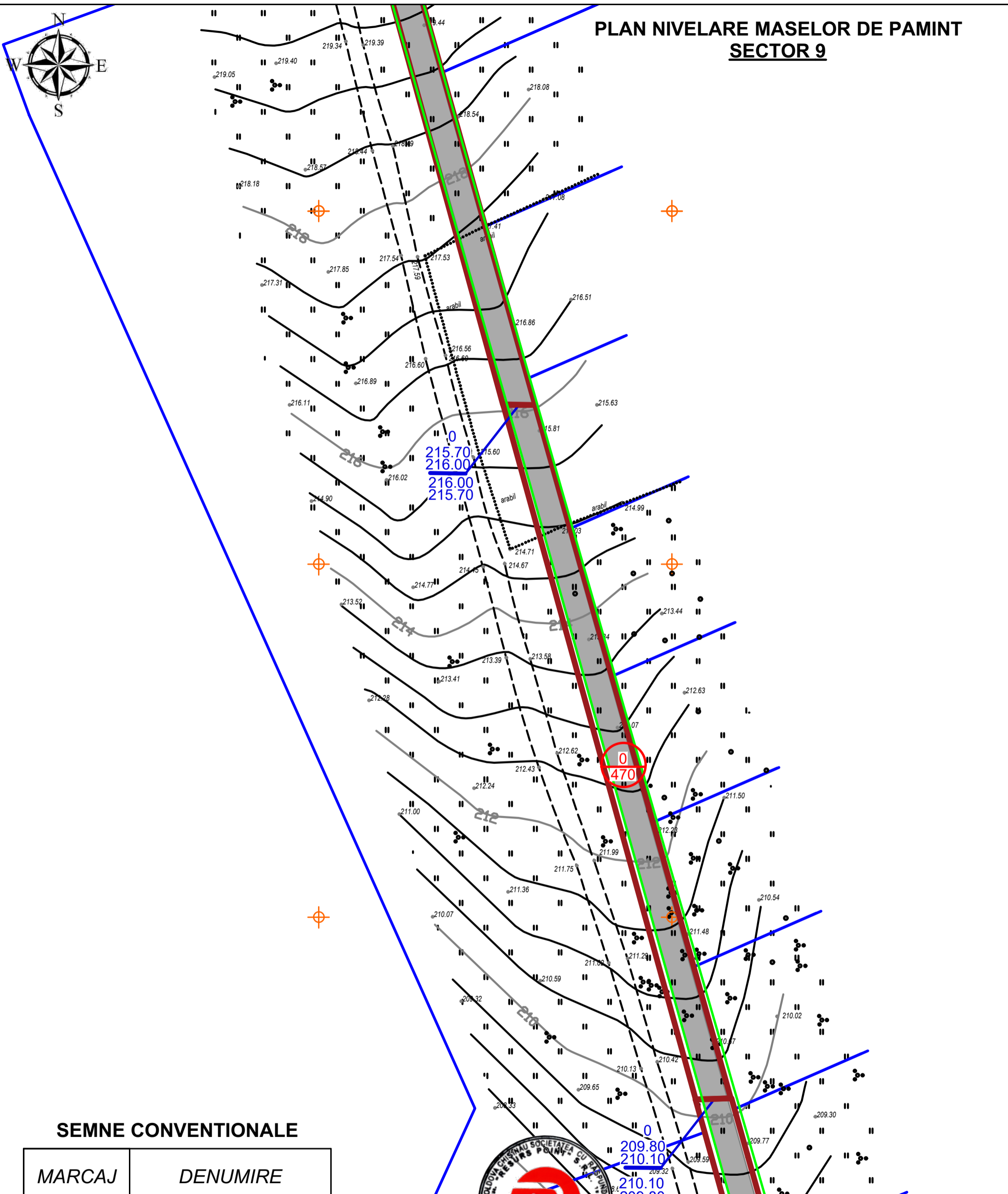


## SEMNE CONVENTIONALE

MARCAJ	DENUMIRE
	Cota rosie Cota proiectata albiei sub accese Cota proiectata Cota existenta a pamintului Cota cu evidenta taierii pamintului vegetal
	Volumul pamintului Aria figurii
	Hotarul figurii
	Taluz proiectat
	Cale de acces din pietris

Beneficiar:				45-SC		
Primaria s. Secareni				Amenajarea drumului de acces si crearea unei parcari in cadrul proiectului "Calea catre Manastirea Adormirea Maicii Domnului" in r. Hincesti, s. Secareni		
Functia	Familia	Semnat.	Data	Faza	Plansa	Planse
ASP	A. Zestre	Zestre	12.25	SC	36	
Spec.pr.	N. Chetrari	NC	12.25			
Elaborat	A. Tiba	TIBA	12.25			
Plan nivelare maseleor de pamint sector 8 Sc 1:500						

# PLAN NIVELARE MASELOR DE PAMINT SECTOR 9



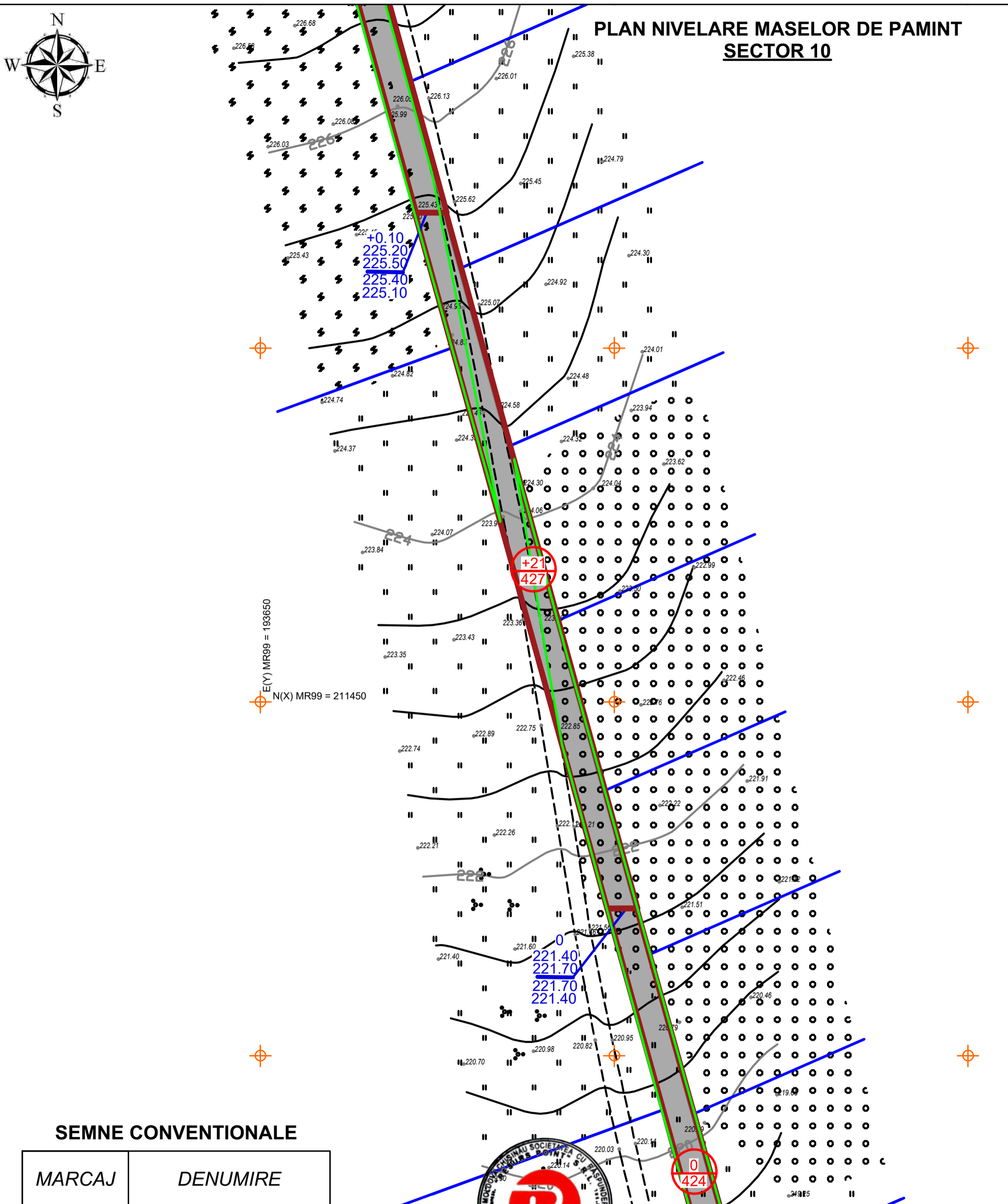
## SEMNE CONVENTIONALE

MARCAJ	DENUMIRE
-0.10 199.20 199.50 199.60 199.30	Cota rosie Cota proiectata albiei sub accese Cota proiectata Cota existenta a pamintului Cota cu evidenta taierii pamintului vegetal
	Volumul pamintului Aria figurii
	Hotarul figurii
	Taluz proiectat
	Cale de acces din pietris

Beneficiar:				45-SC		
Primaria s. Secareni				Amenajarea drumului de acces si crearea unei parcuri in cadrul proiectului "Calea catre Manastirea Adormirea Maicii Domnului" in r. Hincesti, s. Secareni		
Functia	Familia	Semnat.	Data	Faza	Plansa	Planse
ASP	A. Zestre	Zestre	12.25	SC	37	
Spec.pr.	N. Chetrari	NC	12.25			
Elaborat	A. Tiba	TIBA	12.25			
Plan nivelare maseleor de pamint sector 9 Sc 1:500						



# PLAN NIVELARE MASELOR DE PAMINT SECTOR 10

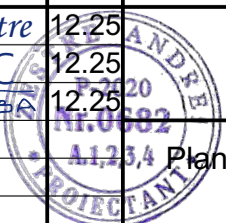



E(Y) MR99 = 193650  
N(X) MR99 = 211450

## SEMNE CONVENTIONALE

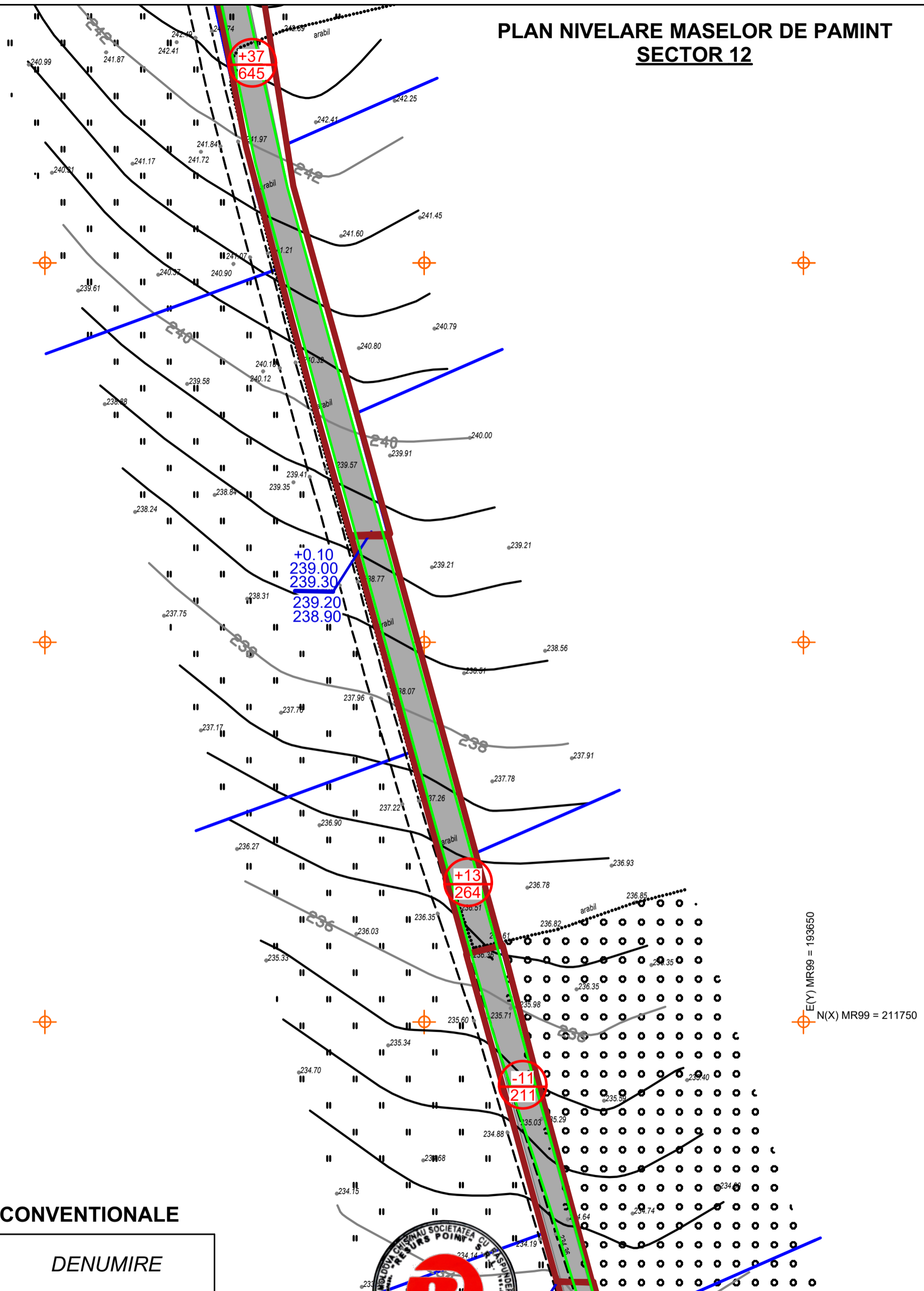
MARCAJ	DENUMIRE
	Cota rosie Cota proiectata albiei sub accese Cota proiectata Cota existenta a pamintului Cota cu evidenta taierii pamintului vegetal
	Volumul pamintului Aria figurii
	Hotarul figurii
	Taluz proiectat
	Cale de acces din pietris

Beneficiar:				45-SC		
Primaria s. Secareni				Amenajarea drumului de acces si crearea unei parcuri in cadrul proiectului "Calea catre Manastirea Adormirea Maicii Domnului" in r. Hincesti, s. Secareni		
Functia	Familia	Semnat.	Data	Faza	Plansa	Planse
ASP	A. Zestre	Zestre	12.25	SC	38	
Spec.pr.	N. Chetrari	NC	12.25			
Elaborat	A. Tiba	TIBA	12.25			
Plan nivelare maseilor de pamint sector 10 Sc 1:500						






# PLAN NIVELARE MASELOR DE PAMINT SECTOR 12



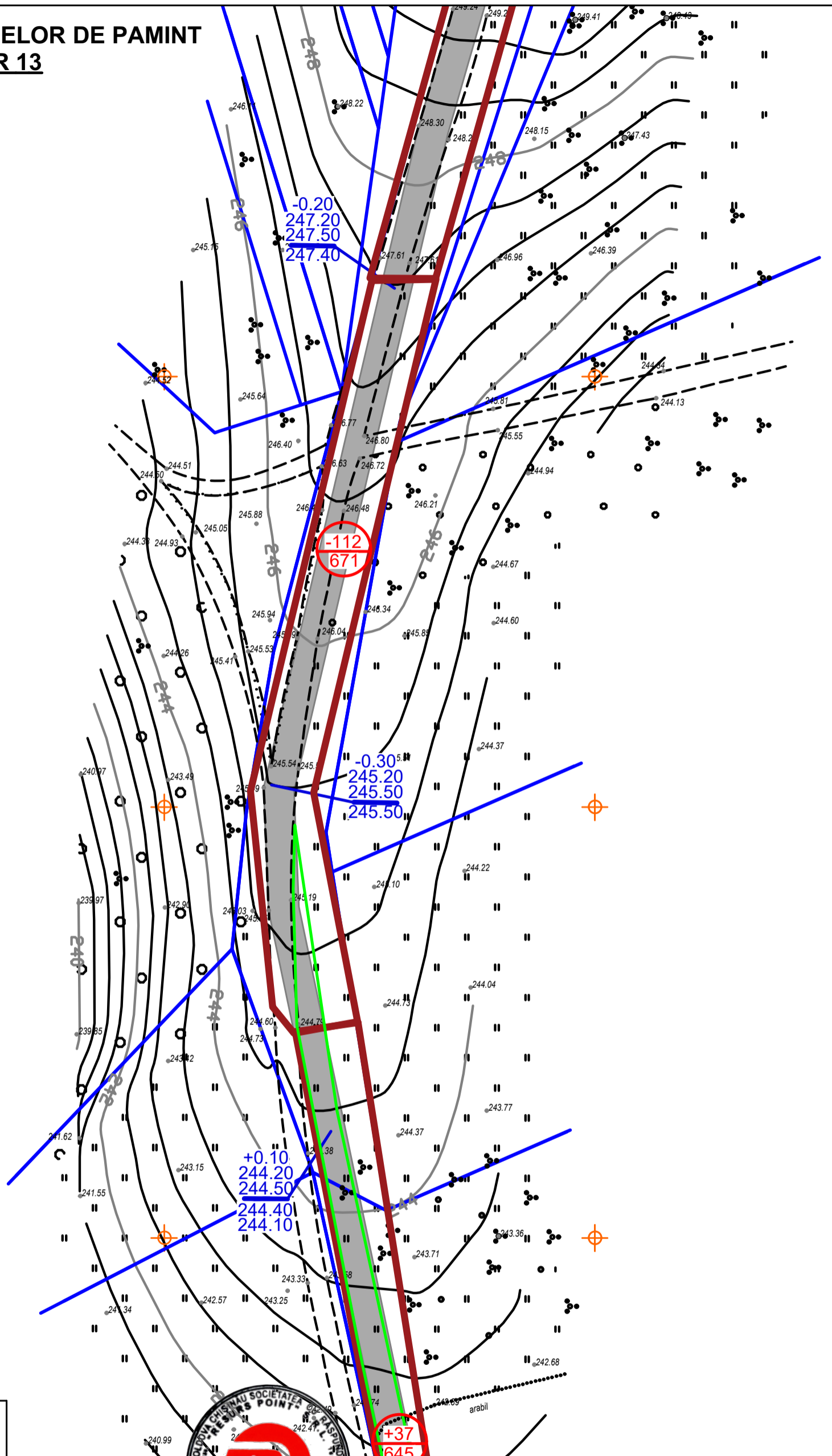
MARCAJ	DENUMIRE
	Cota rosie Cota proiectata albiei sub accese Cota proiectata Cota existenta a pamintului Cota cu evidenta taierii pamintului vegetal
	Volumul pamintului Aria figurii
	Hotarul figurii
	Taluz proiectat
	Cale de acces din pietris

Beneficiar:				45-SC		
Primaria s. Secareni				Amenajarea drumului de acces si crearea unei parcuri in cadrul proiectului "Calea catre Manastirea Adormirea Maicii Domnului" in r. Hincesti, s. Secareni		
Functia	Familia	Semnat.	Data	Faza	Plansa	Planse
ASP	A. Zestre	Zestre	12.25	SC	40	
Spec.pr.	N. Chetrari	NC	12.25			
Elaborat	A. Tiba	TIBA	12.25			
Plan nivelare maseleor de pamint sector 12 Sc 1:500						





# PLAN NIVELARE MASELOR DE PAMINT SECTOR 13

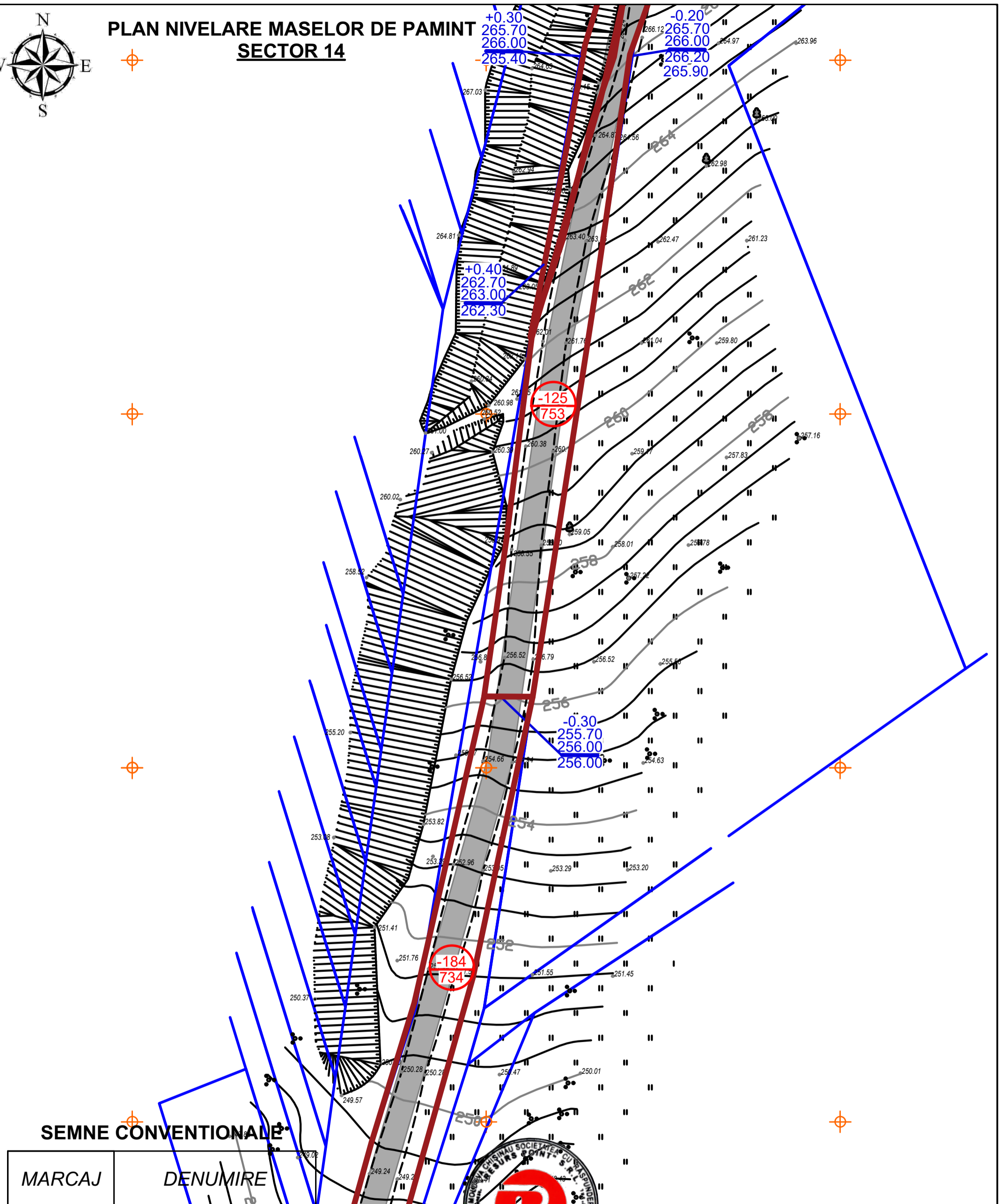


MARCAJ	DENUMIRE
	Cota rosie Cota proiectata albiei sub accese Cota proiectata Cota existenta a pamintului Cota cu evidenta taierii pamintului vegetal
	Volumul pamintului Aria figurii
	Hotarul figurii
	Taluz proiectat
	Cale de acces din pietris

Beneficiar:				45-SC		
Primaria s. Secareni				Amenajarea drumului de acces si crearea unei parcuri in cadrul proiectului "Calea catre Manastirea Adormirea Maicii Domnului" in r. Hincesti, s. Secareni		
Funcția	Familia	Semnat.	Data	Faza	Plansa	Planse
ASP	A. Zestre	Zestre	12.25	SC	41	Amenajarea teritoriului
Spec.pr.	N. Chetrari	NC	12.25			
Elaborat	A. Tiba	TIBA	12.25			
Plan nivelare maseleor de pamint sector 13 Sc 1:500						



# PLAN NIVELARE MASELOR DE PAMINT SECTOR 14



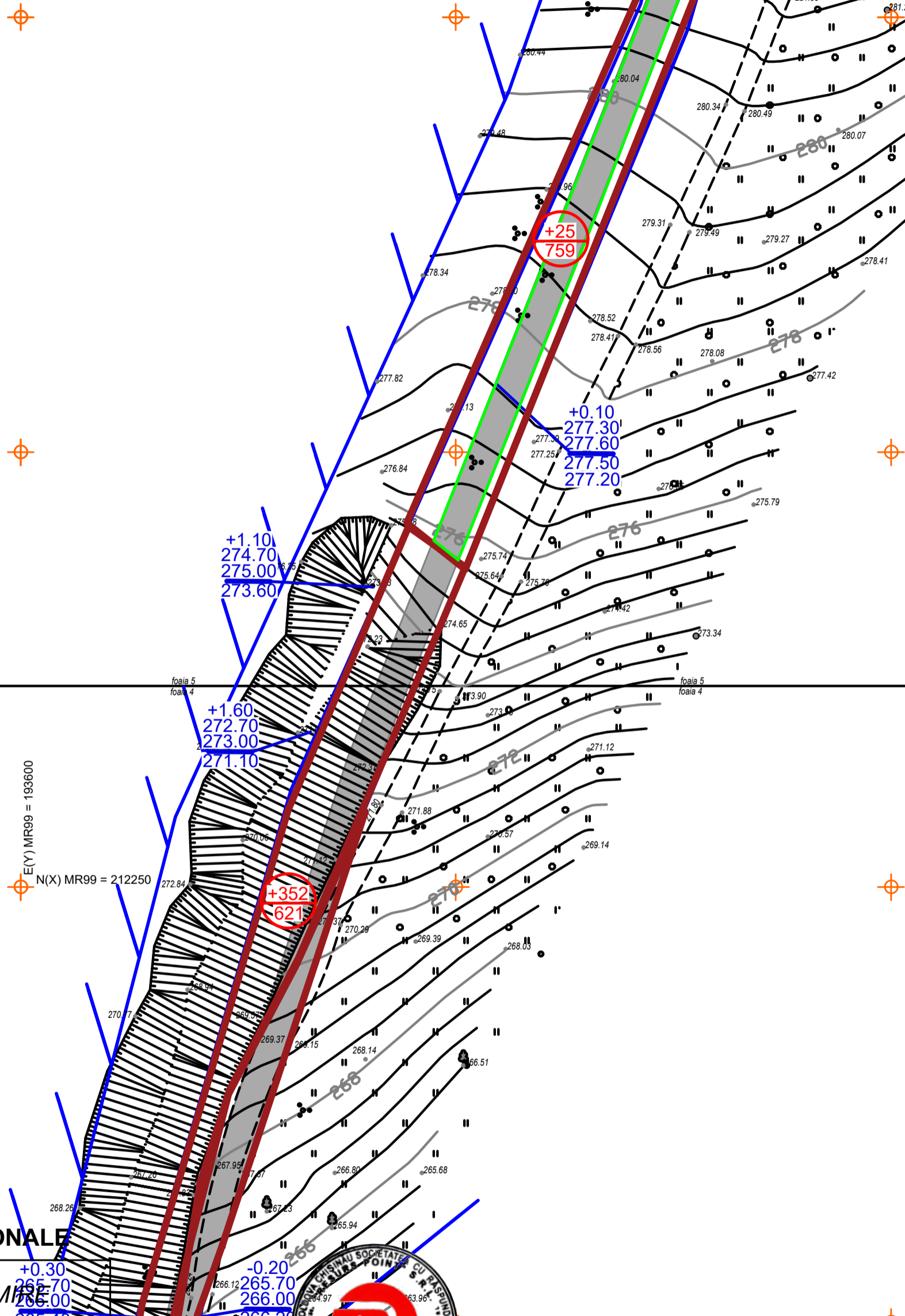
## SEMNE CONVENTIONALE

MARCAJ	DENUMIRE
-0.10 199.20 199.50 199.60 199.30	Cota rosie Cota proiectata albiei sub accese Cota proiectata Cota existenta a pamintului Cota cu evidenta taierii pamintului vegetal
-80 603	Volumul pamintului Aria figurii
	Hotarul figurii
	Taluz proiectat
	Cale de acces din pietris

Beneficiar:				45-SC		
Primaria s. Secareni				Amenajarea drumului de acces si crearea unei parcuri in cadrul proiectului "Calea catre Manastirea Adormirea Maicii Domnului" in r. Hincesti, s. Secareni		
Functia	Familia	Semnat.	Data	Faza	Plansa	Planse
ASP	A. Zestre	Zestre	12.25	SC	42	
Spec.pr.	N. Chetrari	NC	12.25			
Elaborat	A. Tiba	TIBA	12.25			
Plan nivelare maseleor de pamint sector 14 Sc 1:500						



# PLAN NIVELARE MASELOR DE PAMINT SECTOR 15



E(Y) MR99 = 193600  
N(X) MR99 = 212250

## SEMNE CONVENTIONALE

MARCAJ	DENUMIRE
	Cota rosie Cota proiectata albiei sub accese Cota proiectata Cota existenta a pamintului Cota cu evidenta taierii pamintului vegetal
	Volumul pamintului Aria figurii
	Hotarul figurii
	Taluz proiectat
	Cale de acces din pietris

Beneficiar:  
Primaria s. Secareni

45-SC

Funcția	Familia	Semnat.	Data
ASP	A. Zestre	Zestre	12.25
Spec.pr.	N. Chetrari	NC	12.25
Elaborat	A. Tiba	TIBA	12.25

Amenajarea drumului de acces si crearea unei parcuri in cadrul proiectului "Calea catre Manastirea Adormirea Maicii Domnului" in r. Hincesti, s. Secareni

Amenajarea teritoriului

Faza	Plansa	Planse
SC	43	

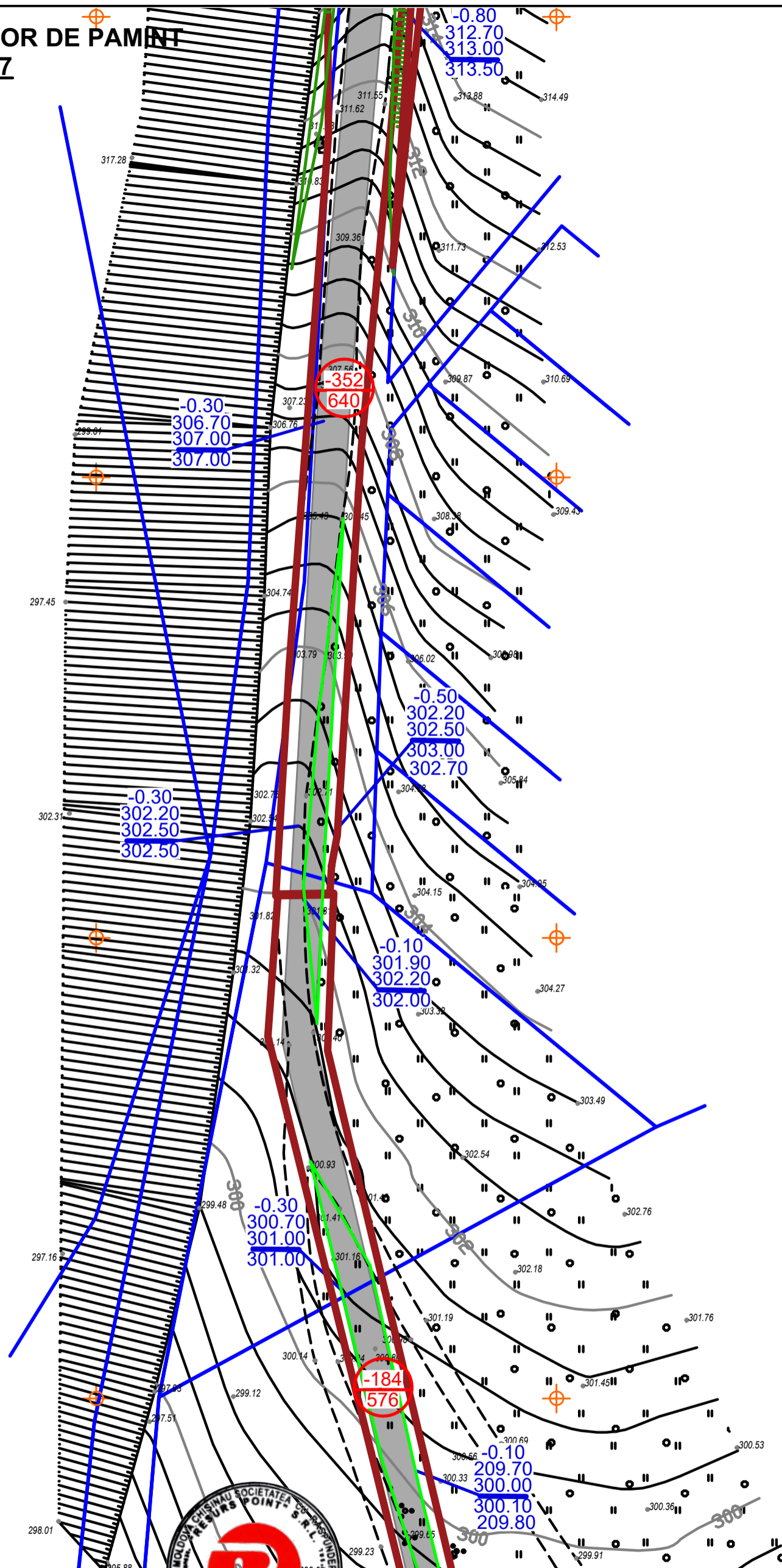
Plan nivelare maselor de pamint  
sector 15 Sc 1:500







# PLAN NIVELARE MASELOR DE PAMINT SECTOR 17



MARCAJ	DENUMIRE
	Cota rosie Cota proiectata albiei sub accese Cota proiectata Cota existenta a pamintului Cota cu evidenta taierii pamintului vegetal
	Volumul pamintului Aria figurii
	Hotarul figurii
	Taluz proiectat
	Cale de acces din pietris

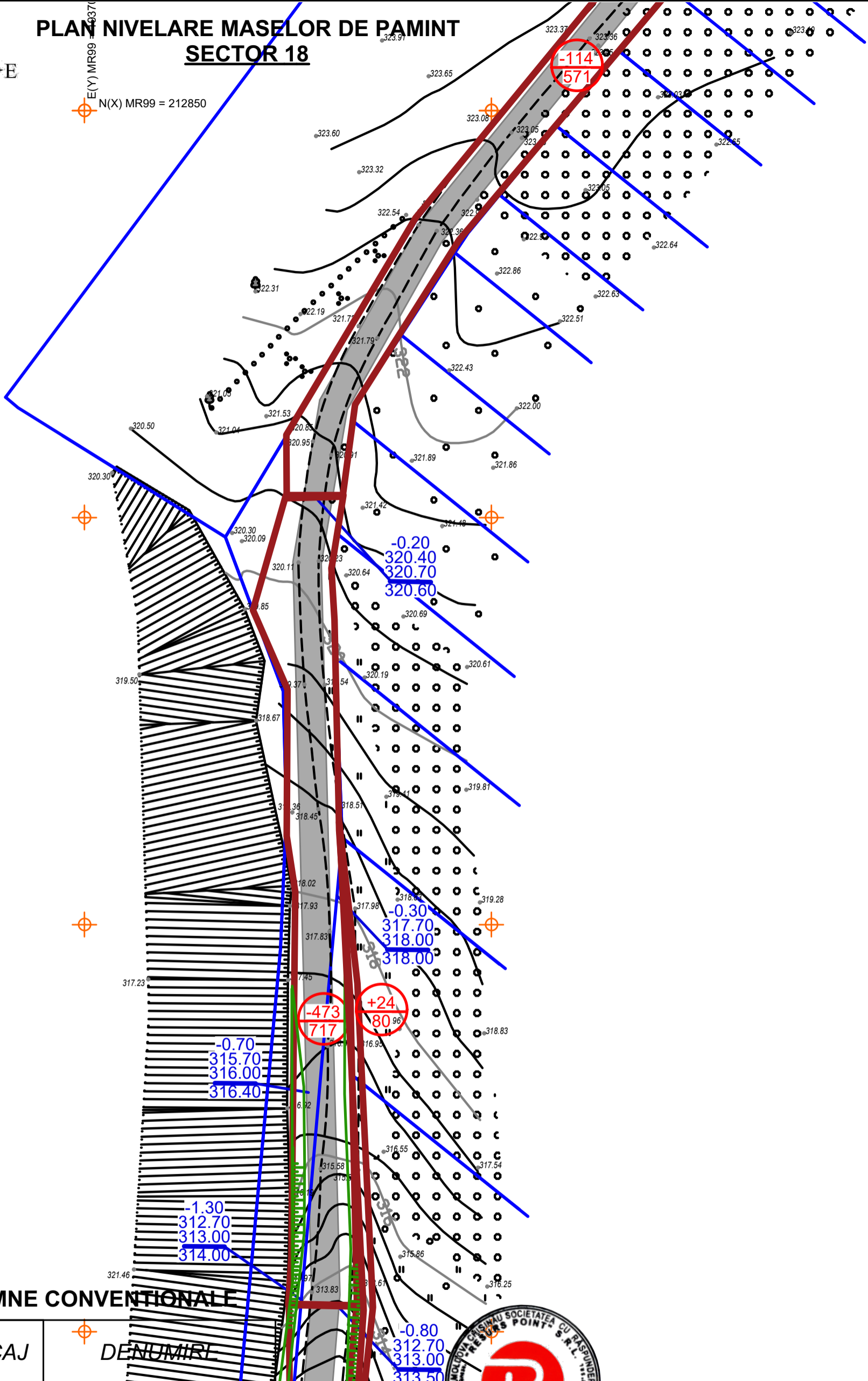
Beneficiar: Primaria s. Secareni				45-SC			
Amenajarea drumului de acces si crearea unei parcuri in cadrul proiectului "Calea catre Manastirea Adormirea Maicii Domnului" in r. Hincesti, s. Secareni							
Funcția	Familia	Semnat.	Data	Amenajarea teritoriului	Faza	Plansa	Planse
ASP	A. Zestre	Zestre	12.25		SC	45	
Spec.pr.	N. Chetrari	NC	12.25				
Elaborat	A. Tiba	TIBA	12.25	Plan nivelare maselor de pamint sector 17 Sc 1:500			





# PLAN NIVELARE MASELOR DE PAMINT SECTOR 18

E(Y) MR99 = 3370  
N(X) MR99 = 212850



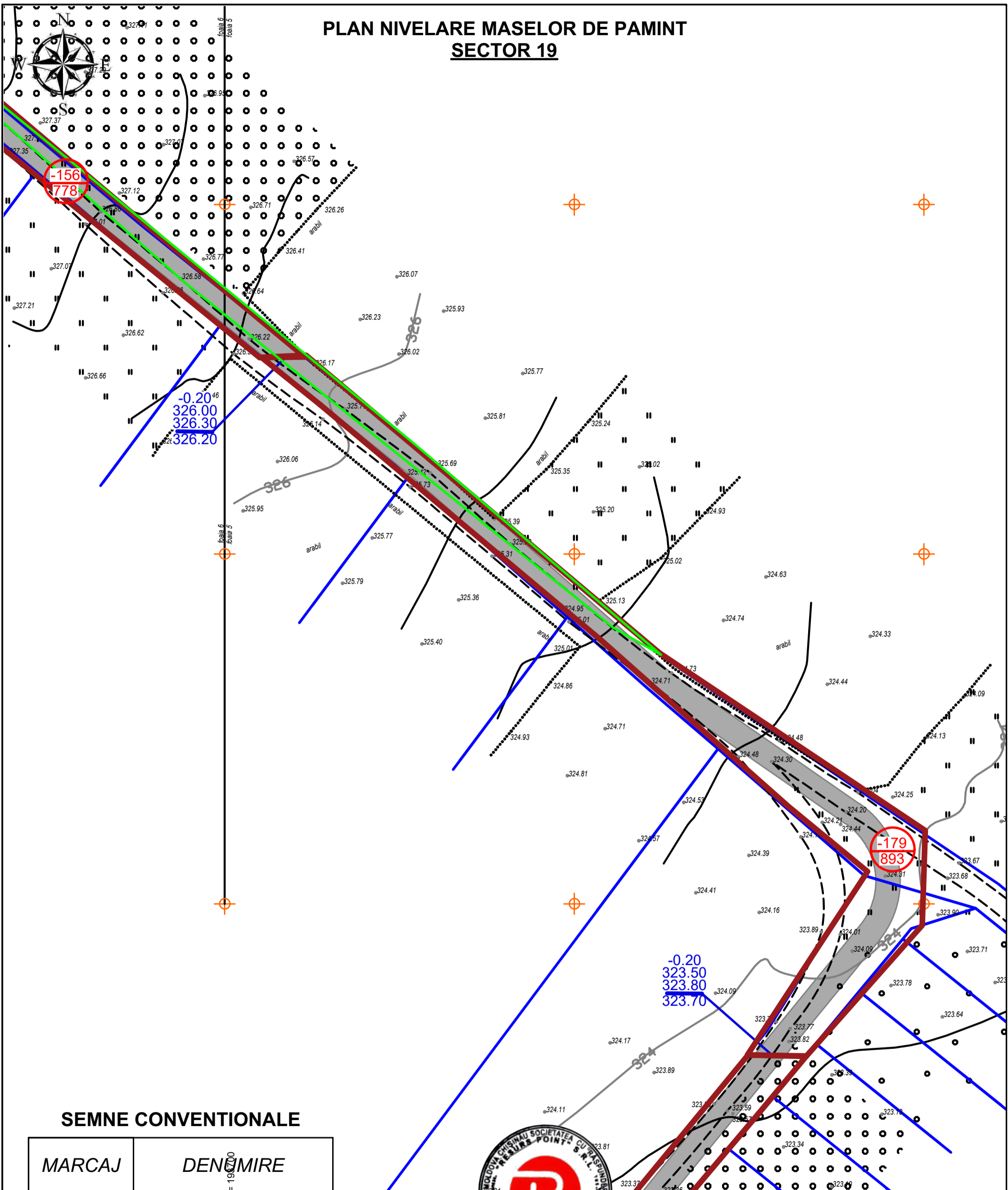
## SEMNE CONVENTIONALE

MARCAJ	DENUMIRI
	Cota rosie Cota proiectata albiei sub accese Cota proiectata Cota existenta a pamintului Cota cu evidenta taierii pamintului vegetal
	Volumul pamintului Aria figurii
	Hotarul figurii
	Taluz proiectat
	Cale de acces din pietris

Beneficiar:				45-SC		
Primaria s. Secareni				Amenajarea drumului de acces si crearea unei parcuri in cadrul proiectului "Calea catre Manastirea Adormirea Maicii Domnului" in r. Hincesti, s. Secareni		
Functia	Familia	Semnat.	Data	Faza	Plansa	Planse
ASP	A. Zestre	Zestre	12.25	SC	46	Planse
Spec.pr.	N. Chetrari	NC	12.25			
Elaborat	A. Tiba	TIBA	12.25			
Elaborat				Amenajarea teritoriului		
Elaborat				Plan nivelare maseleor de pamint sector 18 Sc 1:500		



# PLAN NIVELARE MASELOR DE PAMINT SECTOR 19

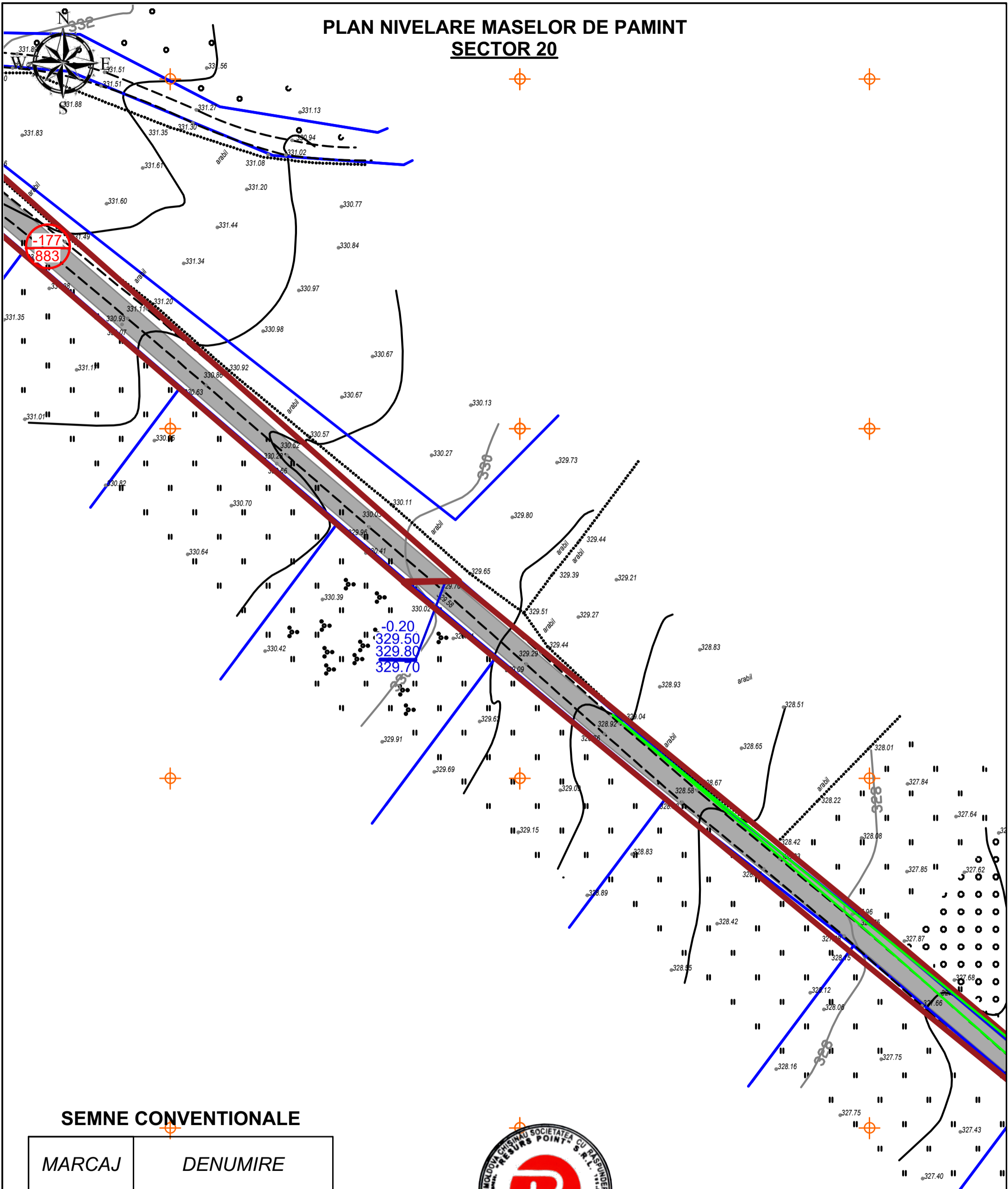


## SEMNE CONVENTIONALE

MARCAJ	DENUMIRE
	Cota rosie Cota proiectata albiei sub accese Cota proiectata Cota existenta a pamintului Cota cu evidenta taierii pamintului vegetal
	Volumul pamintului Aria figurii
	Hotarul figurii
	Taluz proiectat
	Cale de acces din pietris

Beneficiar:				45-SC		
Primaria s. Secareni				Amenajarea drumului de acces si crearea unei parcuri in cadrul proiectului "Calea catre Manastirea Adormirea Maicii Domnului" in r. Hincesti, s. Secareni		
Functia	Familia	Semnat.	Data	Faza	Plansa	Planse
ASP	A. Zestre	Zestre	12.25	SC	47	
Spec.pr.	N. Chetrari	NC	12.25			
Elaborat	A. Tiba	TIBA	12.25			
Plan nivelare maseleor de pamint sector 19 Sc 1:500						


# PLAN NIVELARE MASELOR DE PAMINT SECTOR 20



## SEMNE CONVENTIONALE

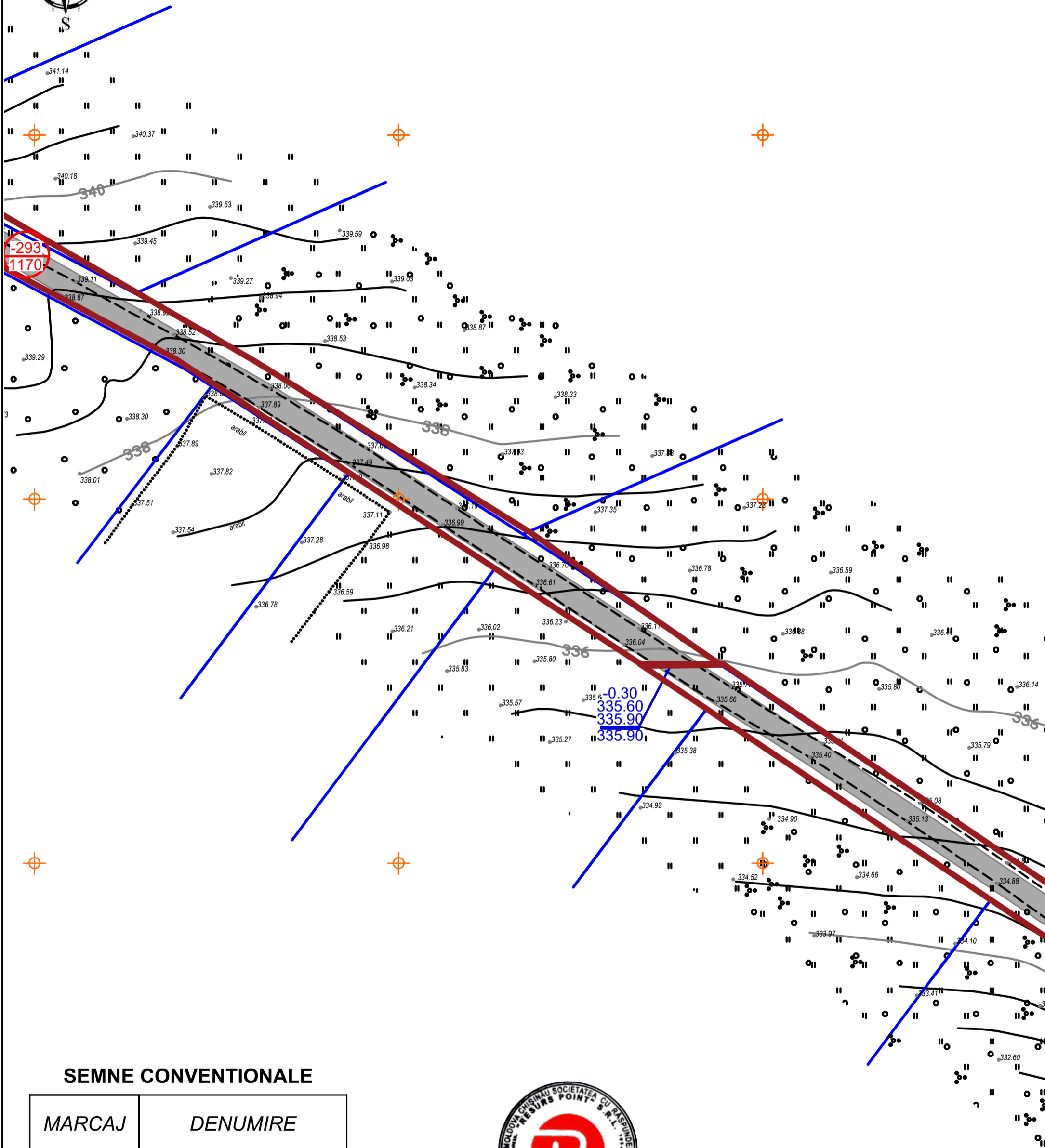
MARCAJ	DENUMIRE
-0.10 199.20 199.50 199.60 199.30	Cota rosie Cota proiectata albiei sub accese Cota proiectata Cota existenta a pamintului Cota cu evidenta taierii pamintului vegetal
-80 603	Volumul pamintului Aria figurii
—	Hotarul figurii
	Taluz proiectat
■	Cale de acces din pietris

Beneficiar:				45-SC		
Primaria s. Secareni				Amenajarea drumului de acces si crearea unei parcuri in cadrul proiectului "Calea catre Manastirea Adormirea Maicii Domnului" in r. Hincesti, s. Secareni		
Functia	Familia	Semnat.	Data	Faza	Plansa	Planse
ASP	A. Zestre	Zestre	12.25	SC	48	Planse
Spec.pr.	N. Chetrari	NC	12.25			
Elaborat	A. Tiba	TIBA	12.25			
Amenajarea teritoriului				Plan nivelare maseleor de pamint sector 20 Sc 1:500		





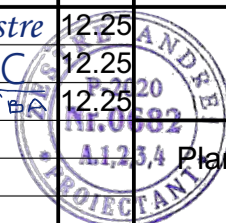
# PLAN NIVELARE MASELOR DE PAMINT SECTOR 22



## SEMNE CONVENTIONALE

MARCAJ	DENUMIRE
	Cota rosie Cota proiectata albiei sub accese Cota proiectata Cota existenta a pamintului Cota cu evidenta taierii pamintului vegetal
	Volumul pamintului Aria figurii
	Hotarul figurii
	Taluz proiectat
	Cale de acces din pietris

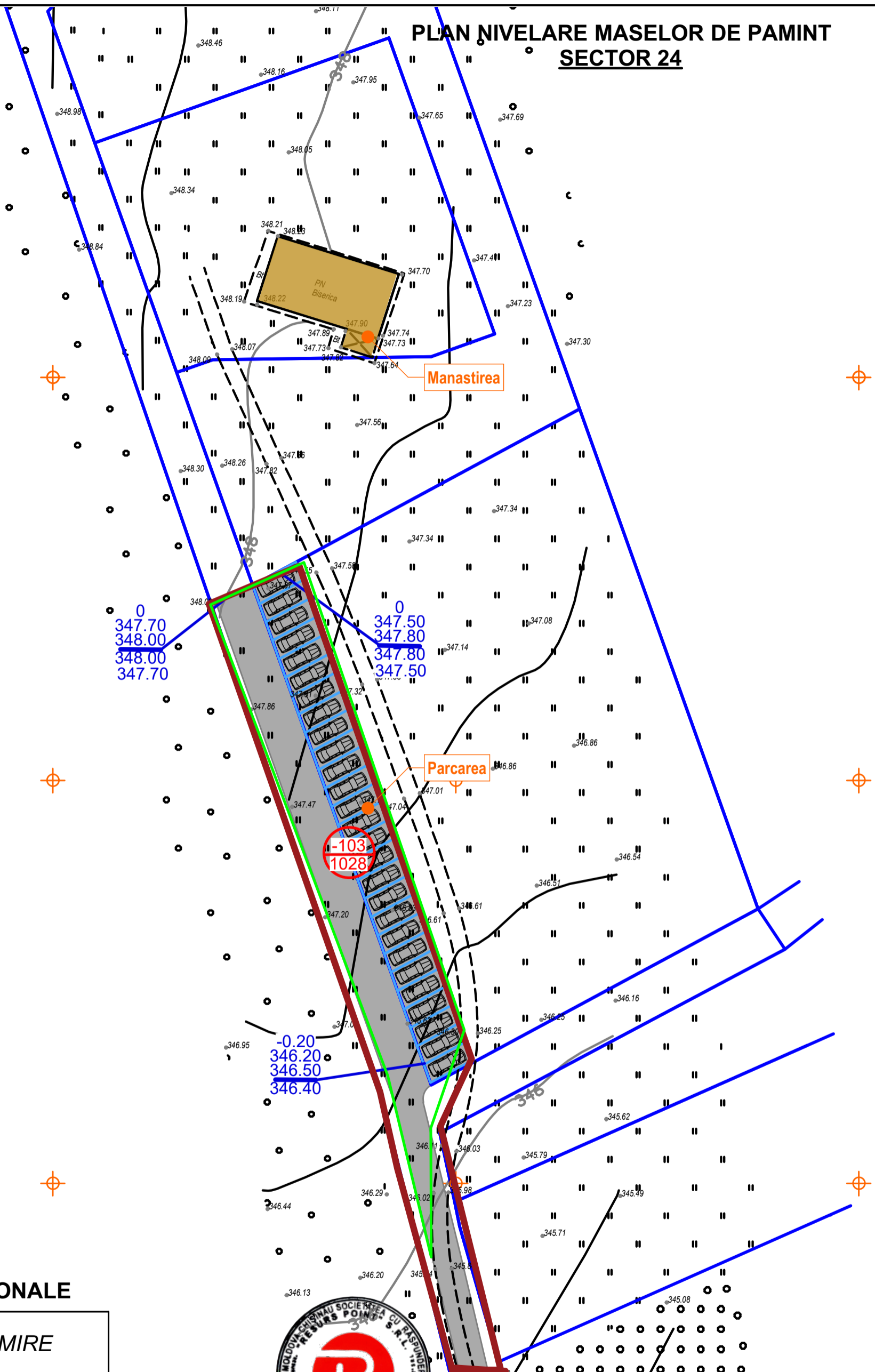
Beneficiar:				45-SC		
Primaria s. Secareni				Amenajarea drumului de acces si crearea unei parcuri in cadrul proiectului "Calea catre Manastirea Adormirea Maicii Domnului" in r. Hincesti, s. Secareni		
Functia	Familia	Semnat.	Data	Faza	Plansa	Planse
ASP	A. Zestre	Zestre	12.25	SC	50	
Spec.pr.	N. Chetrari	NC	12.25			
Elaborat	A. Tiba	TIBA	12.25			
Plan nivelare maseilor de pamint sector 22 Sc 1:500						







# PLAN NIVELARE MASELOR DE PAMINT SECTOR 24



## SEMNE CONVENTIONALE

MARCAJ	DENUMIRE
	Cota rosie Cota proiectata albiei sub accese Cota proiectata Cota existenta a pamintului Cota cu evidenta taierii pamintului vegetal
	Volumul pamintului Aria figurii
	Hotarul figurii
	Taluz proiectat
	Cale de acces din pietris

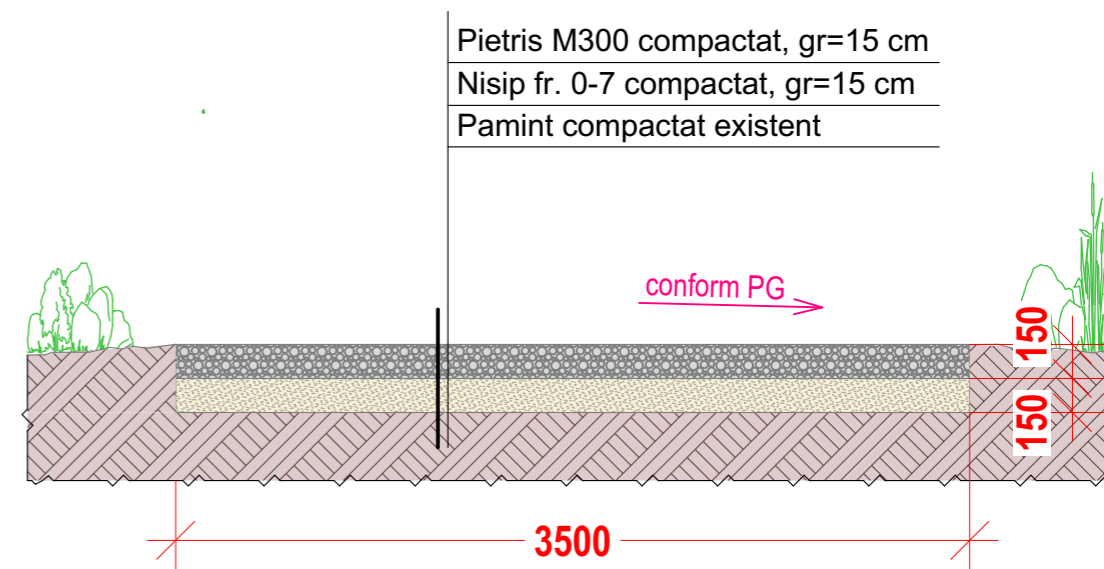
Beneficiar: Primaria s. Secareni				45-SC		
Amenajarea drumului de acces si crearea unei parcari in cadrul proiectului "Calea catre Manastirea Adormirea Maicii Domnului" in r. Hincesti, s. Secareni						
Functia	Familia	Semnat.	Data	Faza	Plansa	Planse
ASP	A. Zestre	Zestre	12.25	SC	52	
Spec.pr.	N. Chetrari	NC	12.25			
Elaborat	A. Tiba	TIBA	12.25			
Plan nivelare maselelor de pamint sector 24 Sc 1:500						



### BORDEROU DE VOLUME (estimativ)

NR.	DENUMIRE	U.M.	CANTIT.	NOTE
1	Taierea pamintului vegetal strat grosime 30 cm (0.3 x 6370 m <sup>2</sup> )	m <sup>3</sup>	1911	
2	Taierea pamintului dupa cartografie	m <sup>3</sup>	4441	
3	Umplutura de pamint dupa cartografie	m <sup>3</sup>	513	transportare la dist. 10-200 m
4	Executarea acoperisului accesului din pietris	m <sup>2</sup>	14850	
5	Executarea acoperisului parcarii din pietris	m <sup>2</sup>	410	
6	Compactarea pamintului rambleului (cu rulouri compactoare grele)	m <sup>3</sup>	513	
7	Admiterea solului insuficient (transportarea sol de prisos ramas din taiere)	m <sup>3</sup>	3928	transportare la dist. 10-30 m
	Pietris M300 (strat grosime 15 cm)	m <sup>3</sup>	2289	GOST 8267-93
	Nisip fr. 0-7 (strat grosime 15 cm)	m <sup>3</sup>	2289	GOST 8736-77

### DETALIU DE EXECUTIE



#### NOTE:

1. Compactarea straturilor se va efectua cu compactor greu, cite 6-8 traversari a fiecarui strat pina la atingerea scheletului compactat densitatii  $\gamma=1.6 \text{ t/m}^3$

Beneficiar: Primaria s. Secareni				45-SC				
				Amenajarea drumului de acces si crearea unei parcarii in cadrul proiectului "Calea catre Manastirea Adormirea Maicii Domnului" in r. Hincesti, s. Secareni				
Functia	Familia	Semnat.	Data	Amenajarea teritoriului		Faza	Plansa	Planse
ASP	A. Zestre	Zestre	12.25			SC	53	
Spec.pr.	N. Chetrari	NC	12.25					
Elaborat	A. Tiba	Tiba	12.25					
				Borderou de volume, detalii				