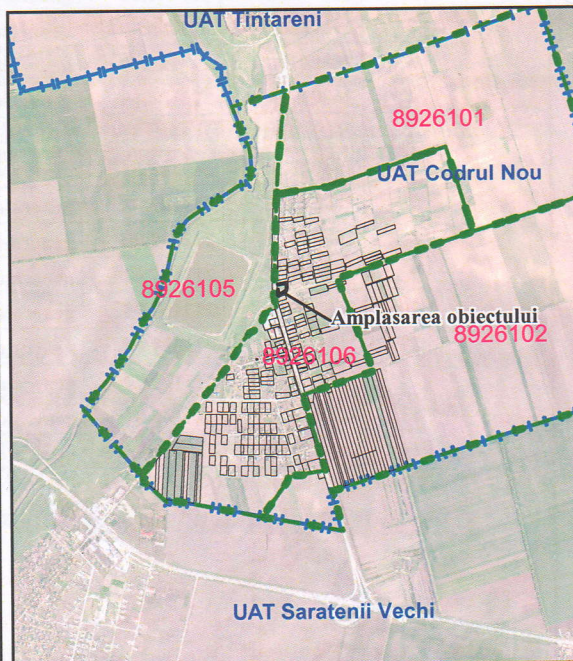
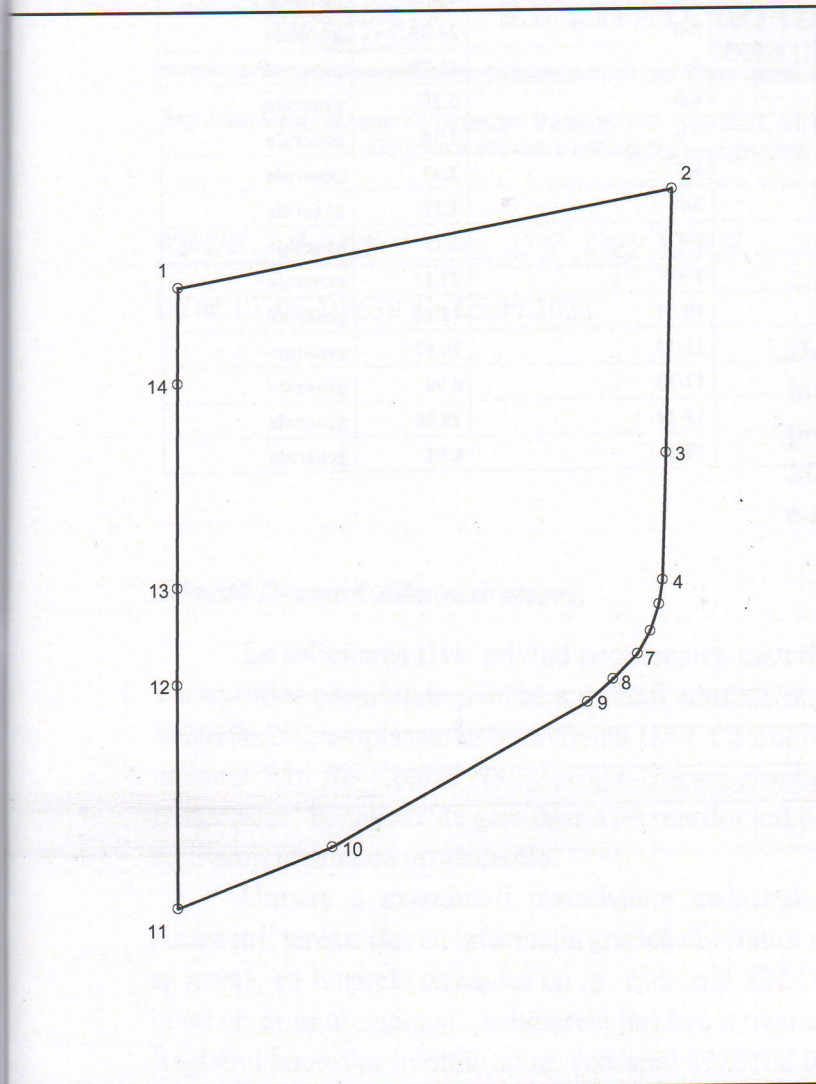





# PLANUL GEOMETRIC

Numărul cadastral : 89261060212

Schema de încadrare



Semne convenționale :

-  Hotarul Unității Administrativ - Teritoriale
-  Hotarul și numărul sectorului cadastral
-  Hotarul conturului format

## Caracteristicile tehnice ale bunului imobil

Tipul Bunului	Numar_Cadastral	Suprafața	Cat_de_Destinația	Modul_de_Folosința	Domeniul	Mențiuni
Teren	8926106(0)212	0.2299 ha	II (Terenuri din intravilanul localităților)	2.8 pentru amenajări și spații verzi	public	cod_colect_107

 COORDONAT	 EXECUTANT
Primarul sat. Codrul Nou, r-nul Telenești <u>I. Albu</u>	Agencia Proprietății Publice a Republicii Moldova Î.S. "Institutul de Proiectări pentru Organizarea Teritoriului"
Specialistul p/ă reglementarea regimului proprietății funciare al primăriei sat. Codrul Nou, r-nul Telenești <u>M. Ciobanu</u>	Lucrări cadastrale de delimitare în mod selectiv cu stabilirea hotarelor terenului proprietate publică (domeniul public) UAT Codrul Nou, r-nul Telenești Adresa: r-nul Telenești, sat. Codrul Nou, intravilan
	Conducător / Verificat <u>P. Sidun</u>
	Șef sector RRPF nr.1 Certificat CI - 0251 <u>A. Dumitraș</u>
	Executant (Î.S. "IPOT") <u>J. Tîrtea</u>
Logul coordonatelor și parametrii hotarului vezi verso	Data elaborării: 26.05.2023 (data inspecției în teren) Sistem de coordonate : MOLDREF 99 Scara planului : 1:700