

Act de predare primire
a lucrărilor cadastrale în cadrul contractului
nr. MD-PSA-244774-NC-RFB / 3520
din 29.11.2021



Act nr. 25 / 221
Data 07.11.2024

Prin prezentul document, Î.S. "Institutul de Geodezie, Prospecțiuni Tehnice și Cadastru "INGEOCAD", în conformitate cu prevederile punctului 6.4 din Condițiile Speciale ale Contractului **predă**, iar Instituția Publică Cadastrul Bunurilor Imobile **primește**, lucrările după etapa de **recepție**, executate conform următorului tabel.

#	Tipul lucrării cadastrale	Unitate de măsură	Volumul lucrărilor	Prețul unității, lei	Suma totală, lei	Spre plată, 50% din suma totală, lei
1	Lotul 4 Cruzești com.: Delimitarea proprietății publice	Un teren cu sau fără construcție	140	240.00	33 600.00	16 560.00
Preț total					33 600.00	16 560.00

Prezentul document, întocmit în două exemplare, câte unul pentru fiecare parte contractuală, semnat de către părțile contractuale (inclusiv de către angajații împuterniciți), constituie temei pentru efectuarea plăților conform contractului nr. MD-PSA-244774-NC- RFB din 29.11.2021.

Anexe: Raport intermediar privind executarea lucrărilor cadastrale - 1 filă
Act privind calitatea lucrării 0144_03_2 - 1 filă.

Contractant	Contractor
<p>Î.S. „Institutul de Geodezie, Prospecțiuni Tehnice și Cadastru „INGEOCAD” IDNO 1002600031906 Adresa: MD-2004, str. S. Lazo 48, mun. Chișinău, Republica Moldova Cont de decontare / IBAN: MD86ML000000002251200003 Banca: B.C.”Moldindconbank” SA BIC: MOLDMD2X</p> <p>Victor Ursu Administrator interimar</p> 	<p>IP Cadastrul Bunurilor Imobile,</p> <p style="text-align: center;">  Radu CHILARU Director </p>



Instituția Publică CADASTRUL BUNURILOR IMOBILE

Directia înregistrare primară masivă

Aviz de recepție nr. 0144_03_2

perfectată în rezultatul recepției documentației cadastrale întocmite în cadrul lucrărilor cadastrale
delimitarea bunurilor imobile

Executantul lucrărilor cadastrale: INGEOCAD

Localitatea executării lucrărilor cadastrale: mun. Chișinău, sat. Cruzești

Materialele prezentate:

No	Denumirea documentației cadastrale	Format
1.	Obiecte informaționale (<i>Terenuri, Clădiri, HCSectoare, HUAT, TerenuriEror, Grevari, TerenuriSist, TerenuriNesist</i>)	.TAB
2.	Raportul lucrării:	
2.1	Nota informativă	.pdf, hârtie
2.2	Plan Contur	.pdf, hârtie
2.3	Actul de constatare	.pdf, hârtie
2.4	Proces-Verbal cu privire la delimitarea masivă a b.i. proprietate publică	.pdf, hârtie
2.5	Lista b.i. proprietate publică a Statului, amplasate în com. Cruzești, mun. Chișinău (<i>1 b.i.</i>)	.pdf, hârtie
2.6	Lista b.i. proprietate publică a UAT de nivel II Consiliul Municipal Chișinău amplasate în hotarele UAT Cruzești, mun. Chișinău (<i>6 b.i.</i>)	pdf, hârtie
2.7	Lista b.i. proprietate publică a UAT supuse delimitării după apartenență și domenii, aflate în administrarea UAT I, com. Cruzești, mun. Chișinău (<i>133 b.i.</i>)	.pdf, hârtie
2.8	Planul geometric	.pdf, hârtie
2.	Act privind calitatea lucrării	-

AVIZ:

În rezultatul examinării materialelor s-a constatat că documentația cadastrală prezentată corespunde cerințelor actelor normative.

Conform materialelor prezentate:

1. pentru 140 b.i. procesul de delimitare a proprietății publice finalizat:

Lucrarea cadastrală de Delimitare a proprietății publice pentru localitatea com. Cruzești este RECEPȚIONATĂ.

Responsabil pentru recepția lucrării cadastrale: Vergiliu Lozovan

Data 04.11.2024

Seria, Nr.
Серия, №



EAS000848790



Formular tipizat
Anexa 1 la Ordinul Ministerului Finanelor al Republicii Moldova
nr.118 din 28 august 2017
Типовая форма
Приложение 1 к приказу Министерства Финансов Республики Молдова
№ 118 от 28 августа 2017 г

07.11.2024 / 07.11.2024

număr:
номер

data:
дата

9. Transportator
Перевозчик

c.f./ nr.TVA /
ф.к./ код НДС

Prospectiuni Tehnice si Cadastru ING, SEC.BUIUCANI S. Lazo nr.48 Cont
229003, BC'Moldindconbank'S.A., MOLDM2X

c.f./ nr.TVA 1002600031906 /
ф.к./ код НДС 0602481

SECURISCANI Alexandr Puskin nr.47

c.f./ nr.TVA 1023601000142 /
ф.к./ код НДС

data delegatul
дата делегированный

4. Documente anexate
Прилагаемые документы

Act nr.25/221 din 07.11.2024
Contract nr.MD-PSA-244774-NC-RFB/3520 din
29.11.2021

6. Punct descărcare
Пункт разгрузки

7. Redirișări
Переадресовки

10.2	10.3	10.4	10.5	10.6	10.7	10.8	10.9	10.10	10.11	10.12
Unitate de măsură / Единица измерения	Cantitatea mărfurilor/activelor, volumul serviciilor / Количество товаров/активов, объем услуг	Preț unitar fără TVA, lei / Цена единицы без НДС, лев	Valoarea totală fără TVA, lei / Общая сумма без НДС, лев	Cota TVA, % / Ставка НДС, %	Suma totală a TVA, lei / Общая сумма НДС, лев	Valoarea mărfurilor/activelor, serviciilor, lei / Стоимость товаров/активов, услуг, лев	Altă informație / Другая информация	Tip ambalaj / Тип упаковки	Număr locuri / Количество мест	Masa brută, tone / Масса брутто, тонн
serv:	1	16560.00	16560,00	0	0,00	16560,00				
			16560,00	X	0,00	16560,00	X	X	X	0,00

Aplicată semnătura electronică de către Furnizor \ Применена электронная подпись Поставщика 07.11.2024

Funcția, numele, prenumele, semnătura \ Должность, фамилия, имя, подпись

Aplicată semnătura electronică de către Furnizor \ Применена электронная подпись Поставщика 07.11.2024

Funcția, numele, prenumele, semnătura \ Должность, фамилия, имя, подпись

Transportatorul):


Перевозчик)

Funcția, numele, prenumele, semnătura \ Должность, фамилия, имя, подпись

Funcția, numele, prenumele, semnătura \ Должность, фамилия, имя, подпись

Validă numai cu semnăturile olografe ale Cumpărătorului /
Действительна только при наличии голографических подписей
Покупателя

Funcția, numele, prenumele, semnătura \ Должность, фамилия, имя, подпись



Act de predare primire
a lucrărilor cadastrale în cadrul contractului
nr. MD-PSA-244774-NC-RFB / 3520
din 29.11.2021

Act nr. 26 / 225
Data 14.11.2024

Prin prezentul document, Î.S. "Institutul de Geodezie, Prospeccțiuni Tehnice și Cadastru "INGEOCAD", în conformitate cu prevederile punctului 6.4 din Condițiile Speciale ale Contractului **predă**, iar Instituția Publică Cadastrul Bunurilor Imobile **primește**, lucrările după etapa de **recepție**, executate conform următorului tabel.

#	Tipul lucrării cadastrale	Unitate de măsură	Volumul lucrărilor	Prețul unității, lei	Suma totală, lei	Spre plată, 50% din suma totală, lei
1	Lotul 10 Băcioi com.: Delimitarea proprietății publice	Un teren cu sau fără construcție	951	240.00	228 240.00	113 880.00
Preț total					228 240.00	113 880.00

Prezentul document, întocmit în două exemplare, câte unul pentru fiecare parte contractuală, semnat de către părțile contractuale (inclusiv de către angajații împuterniciți), constituie temei pentru efectuarea plăților conform contractului nr. MD-PSA-244774-NC-RFB din 29.11.2021.

Anexe: Raport intermediar privind executarea lucrărilor cadastrale - 1 filă
Aviz de recepție 5511_03_1 - 1 filă.

Contractant	Contractor
<p>Î.S. „Institutul de Geodezie, Prospeccțiuni Tehnice și Cadastru „INGEOCAD” IDNO 1002600031906 Adresa: MD-2004, str. S. Lazo 48, mun. Chișinău, Republica Moldova Cont de decontare / IBAN: MD86ML000000002251229003 Banca: B.C. "Moldindconbank" S.A BIC: MOLDMO2X</p> <p>Victor Ursu Administrator interimar</p>	<p>IP Cadastrul Bunurilor Imobile,</p> <p>Radu CHILARU Director</p>

Instituția Publică CADASTRUL BUNURILOR IMOBILE

Directia înregistrare primară masivă

Aviz de recepție nr. 5511_03_1

perfectată în rezultatul recepției documentației cadastrale întocmite în cadrul lucrărilor cadastrale
delimitarea bunurilor imobile

Executantul lucrărilor cadastrale: Î.S. INGEOCAD

Localitatea executării lucrărilor cadastrale: mun. Chișinău, com. Băcioi

Materialele prezentate:

No	Denumirea documentației cadastrale	Format
1.	Obiecte informaționale (<i>Terenuri, Clădiri, HC Sectoare, BunNeconform, Grevari, TerenuriSist, TerenuriNesist</i>)	.TAB
2.	Raportul lucrării:	
2.1	Nota informativă	.pdf, hârtie
2.2	Plan Contur	.pdf, hârtie
2.3	Actul de constatare	.pdf, hârtie
2.4	Proces-Verbal cu privire la delimitarea masivă a b.i. proprietate publică	.pdf, hârtie
2.5	Lista b.i. proprietate publică a Statului, supuse delimitării după apartenență și domenii, amplasate în com. Băcioi, mun. Chișinău (<i>266 b.i.</i>)	.pdf, hârtie
2.6	Lista b.i. proprietate publică a UAT de nivelul II, Consiliul municipal Chișinău, amplasate în hotarele UAT com. Băcioi, mun. Chișinău (<i>11 b.i.</i>)	.pdf, hârtie
2.7	Lista b.i. proprietate publică a UAT, supuse delimitării după apartenență și domenii, aflate în administrarea UAT I, com. Băcioi, mun. Chișinău (<i>654 b.i.</i>)	pdf, hârtie
2.9	Lista b.i. proprietate publică a UAT I înregistrate în RBI la care se modifică suprafețele în rezultatul delimitării (<i>12 b.i.</i>)	.pdf, hârtie
2.10	Lista b.i. proprietate publică a Statului înregistrate în RBI la care se modifică suprafețele în rezultatul delimitării (<i>8 b.i.</i>)	.pdf, hârtie
2.11	Lista b.i. neconforme amplasate în com. Băcioi, mun. Chișinău (<i>835 b.i.</i>)	.pdf, hârtie
2.12	Planul geometric	.pdf, hârtie
2.13	Act privind calitatea lucrării	-

AVIZ:

În rezultatul examinării materialelor s-a constatat că documentația cadastrală prezentată corespunde cerințelor actelor normative cu următoarele necorespunderi:

- Obiecte care cad sub incidența art.17 Legea 29, dar nu fac partea a materialelor delimitării 55141030256;

Conform materialelor prezentate:

1. pentru 951 b.i. procesul de delimitare a proprietății publice finalizat;

Lucrarea cadastrală de Delimitare a proprietății publice pentru localitatea com. Băcioi este RECEPȚIONATĂ.

Responsabil pentru recepția lucrării cadastrale: Morari Nicolae

Data 12.11.2024



Seria, Nr.
Серия, №

EAT000000009



Formular tipizat
Aneva 1 la Ordinul Ministerului Finantelor al Republicii Moldova
nr.118 din 28 august 2017
Типовая форма
Приложение 1 к приказу Министерства Финансов Республики Молдова
№ 118 от 28 августа 2017 г

14.11.2024 / 14.11.2024		număr: номер	data: дата
9. Transportator Перевозчик		c.f./ nr.TVA / ф.к./ код НДС	
Prospectiuni Tehnice si Cadastru ING, SEC.BUIUCANI S. Lazo nr.48 Cont SIZ29003, BC'Moldindconbank'S.A., MOLDM2X		c.f./ nr.TVA 1002600031906 / ф.к./ код НДС 0602481	
SEC RISCANI Alexandr Puskin nr.47		c.f./ nr.TVA 1023601000142 / ф.к./ код НДС	
data дата	delegatul делегированный	4. Documente anexate Прилагаемые документы	
		Act nr.26/225 din 14.11.2024 Contract nr.MD-PSA-244774-NC-RFB/3520 din 29.11.2021	

6. Punct descărcare Пункт разгрузки		7. Redirijări Переадресовки									
10.2 Unitate de măsură Единица измерения	10.3 Cantitatea mărfurilor/activelor, volumul serviciilor Количество товаров/активов, объем услуг	10.4 Preț unitar fără TVA, lei Цена единицы без НДС, лев	10.5 Valoarea totală fără TVA, lei Общая сумма без НДС, лев	10.6 Cota TVA,% Ставка НДС, %	10.7 Suma totală a TVA, lei Общая сумма НДС, лев	10.8 Valoarea mărfurilor/activelor, serviciilor, lei Стоимость товаров/активов, услуг, лев	10.9 Altă informație Другая информация	10.10 Tip ambalaj Тип упаковки	10.11 Număr locuri Количество мест	10.12 Masa brută, tone Масса брутто, тонн	
serv.	1	113880.00	113880,00	0	0,00	113880,00					
			113880,00	X	0,00	113880,00	X	X	X	0,00	

Aplicată semnătura electronică de către Furnizor\Применена электронная подпись Поставщика 14.11.2024

Funcția, numele, prenumele, semnătura \ Должность, фамилия, имя, подпись

Aplicată semnătura electronică de către Furnizor\Применена электронная подпись Поставщика 14.11.2024



Funcția, numele, prenumele, semnătura \ Должность, фамилия, имя, подпись

Funcția, numele, prenumele, semnătura \ Должность, фамилия, имя, подпись

Funcția, numele, prenumele, semnătura \ Должность, фамилия, имя, подпись

Validă numai cu semnăturile olografe ale Cumpărătorului
Действительна только при наличии голографических подписей Покупателя

Funcția, numele, prenumele, semnătura \ Должность, фамилия, имя, подпись



Act de predare primire
a lucrărilor cadastrale în cadrul contractului
nr. MD-PSA-244774-NC-RFB / 3520
din 29.11.2021

Act nr. 29 / 004
Data 14.01.2025

Prin prezentul document, Î.S. "Institutul de Geodezie, Prospecțiuni Tehnice și Cadastru "INGEOCAD", în conformitate cu prevederile punctului 6.4 din Condițiile Speciale ale Contractului **predă**, iar Instituția Publică Cadastrul Bunurilor Imobile **primește**, lucrările după etapa de **recepție**, executate conform următorului tabel.

#	Tipul lucrării cadastrale	Unitate de măsură	Volumul lucrărilor	Prețul unității, lei	Suma totală, lei	Spre plată, 50% din suma totală, lei
1	Lotul 4 Delimitarea proprietății publice - or. Vadul lui Vodă, mun. Chișinău	Un teren cu sau fără construcție	331	240	79 440.00	37 560.00
Preț total					79 440.00	37 560.00

Prezentul document, întocmit în două exemplare, câte unul pentru fiecare parte contractuală, semnat de către părțile contractuale (inclusiv de către angajații împuterniciți), constituie temei pentru efectuarea plăților conform contractului nr. MD-PSA-244774-NC-RFB din 29.11.2021.

Anexe: Raport intermediar privind executarea lucrărilor cadastrale - 1 file
Aviz de recepție 3158_03_1 - 1 filă.

Contractant	Contractor
<p>Î.S. „Institutul de Geodezie, Prospecțiuni Tehnice și Cadastru „INGEOCAD” IDNO 1002600031906 Adresa: MD-2004, str. S. Lazo 48, mun. Chișinău, Republica Moldova Cont de decontare / IBAN: MD86ML000000002251229003 Banca: B.C. "Moldindconbank" S.A., fil. „Renaștere” or. Chișinău BIC: MOLDMD22</p> <p style="text-align: right;">Victor URSU Administrator interimar</p> 	<p>IP Cadastrul Bunurilor Imobile,</p> <p style="text-align: right;">Radu CHILARU Director</p> 



Instituția Publică CADASTRUL BUNURILOR IMOBILE

Direcția înregistrare primară masivă

Aviz de recepție nr. 3158_03_1

perfectată în rezultatul recepției documentației cadastrale întocmite în cadrul lucrărilor cadastrale delimitarea bunurilor imobile

Executantul lucrărilor cadastrale: Î.S. INGEOCAD

Localitatea executării lucrărilor cadastrale: mun. Chișinău, or. Vadul lui Vodă

Materialele prezentate:

No	Denumirea documentației cadastrale	Format
1.	Obiecte informaționale (<i>Terenuri, Clădiri, HCSectoare, HUAT, TerenuriEror, Grevari, TerenuriSist, TerenuriNesist</i>)	.TAB
2.	Raportul lucrării:	
2.1	Nota informativă	.pdf, hârtie
2.2	Plan Contur	.pdf, hârtie
2.3	Actul de constatare	.pdf, hârtie
2.4	Proces-Verbal cu privire la delimitarea masivă a b.i. proprietate publică	.pdf, hârtie
2.5	Lista b.i. proprietate publică a Statului, amplasate în or. Vadul lui Vodă, mun. Chișinău (<i>1 b.i.</i>)	.pdf, hârtie
2.6	Lista b.i. proprietate publică a UAT de nivel II Consiliul Municipal Chișinău amplasate în hotarele UAT Vadul lui Vodă, mun. Chișinău (<i>6 b.i.</i>)	pdf, hârtie
2.7	Lista b.i. proprietate publică a UAT supuse delimitării după apartenență și domenii, aflate în administrarea UAT I, or. Vadul lui Vodă, mun. Chișinău (<i>133 b.i.</i>)	.pdf, hârtie
2.8	Planul geometric	.pdf, hârtie
2.	Act privind calitatea lucrării	-

AVIZ:

În rezultatul examinării materialelor s-a constatat că documentația cadastrală prezentată corespunde cerințelor actelor normative.

Conform materialelor prezentate:

1. pentru 331 b.i. procesul de delimitare a proprietății publice finalizat;

Lucrarea cadastrală de Delimitare a proprietății publice pentru localitatea or. Vadul lui Vodă este RECEPȚIONATĂ.

Responsabil pentru recepția lucrării cadastrale: Morari Nicolae

Data 09.01.2025

FACTURĂ FISCALĂ
НАЛОГОВАЯ НАКЛАДНАЯ

Seria, Nr.
Серия, №



EAU000492594



Data eliberării / data livrării 14.01.2025 / 14.01.2025 Дата выписки / дата поставки		număr: _____ номер		data: _____ дата							
1. Furnizor: Institutul de Geodezie, Prospectiuni Tehnice și Cadastru ING, SEC.BUIUCANI S. Lazo nr.48 Cont Поставщик MD86ML000000002251229003, BC'Moldindconbank'S.A., MOLDM2X		9. Transportator Перевозчик		c.f./ nr.TVA / ф.к./ код НДС							
2. Cumpărător/beneficiar: IP CBI, SEC.RISCANI Alexandr Puskin nr.47 Покупатель/получатель				c.f./ nr.TVA 1002600031906 / ф.к./ код НДС 0602481							
3. Delegație seria _____ număr _____ data _____ delegatul Доверенность серия _____ номер _____ дата _____ делегированный		4. Documente anexate Прилагаемые документы		Actul nr.29/004 din 14.01.2025 Contract nr.MD-PSA-244774-NC-RFB/3520 din 29.11.2021							
5. Punct încărcare Пункт погрузки		6. Punct descărcare Пункт разгрузки		7. Redirijări Переадресовки							
10.1 Denumirea mărfurilor/activelor, serviciilor și codul poziției tarifare al mărfii/activului Наименование товаров/активов, услуг и код товарной позиции товара/актива.	10.2 Unitate de măsură Единица измерения	10.3 Cantitatea mărfurilor/activelor, volumul serviciilor Количество товаров/активов, объем услуг	10.4 Preț unitar fără TVA, lei Цена единицы без НДС, лев	10.5 Valoarea totală fără TVA, lei Общая сумма без НДС, лев	10.6 Cota TVA, % Ставка НДС, %	10.7 Suma totală a TVA, lei Общая сумма НДС, лев	10.8 Valoarea mărfurilor/activelor, serviciilor, lei Стоимость товаров/активов, услуг, лев	10.9 Altă informație Другая информация	10.10 Tip ambalaj Тип упаковки	10.11 Număr locuri Количество мест	10.12 Masa brută, tone Масса брутто, тонн
Delimitarea proprietății publice - or.Vadul lui Vodă, mun.Chișinău, Lotul 4	serv.	1	37560.00	37560,00	0	0,00	37560,00				
12. TOTAL (pe factura fiscală) / Всего (по налоговой накладной)				37560,00	X	0,00	37560,00	X	X	X	0,00

13. Permis eliberarea: director VICTOR URSU
Отпуск разрешил:

[Signature]

Aplicată semnătura electronică de către Furnizor \ Применена электронная подпись Поставщика 14.01.2025

14. Predat mărfurile/activele (serviciile): director VICTOR URSU
Сдал товары/активы (услуги)

Aplicată semnătura electronică de către Furnizor \ Применена электронная подпись Поставщика 14.01.2025

Funcția, numele, prenumele, semnătura \ Должность, фамилия, имя, подпись

15. Primit mărfurile/activele intermediarului (transportatorul):
Принял товары/активы посредник (перевозчик)

Funcția, numele, prenumele, semnătura \ Должность, фамилия, имя, подпись

16. Predat mărfurile/activele intermediarului (transportatorul):
Сдал товары/активы посредник (перевозчик)

Funcția, numele, prenumele, semnătura \ Должность, фамилия, имя, подпись

17. Primit mărfurile/activele (serviciile) cumpărătorul/beneficiarul:
Принял товары/активы (услуги) покупатель/получатель

[Signature]

Funcția, numele, prenumele, semnătura \ Должность, фамилия, имя, подпись

Validă numai cu semnăturile olografe ale Cumpărătorului \ Действительна только при наличии голографических подписей Покупателя

