

OFERTĂ

Data depunerii ofertei: 14 iunie 2021

Procedura de achiziție Nr.: 21040315

Anunț de participare Nr.: ocds-b3wdp1-MD-1622637219178

Către Agencia Proprietății Publice,
Piața Marii Adunări Naționale, nr. 1, mun. Chișinău

Î.S. Institutul de Proiectări pentru Organizarea Teritoriului declară că:

- a) Au fost examinate și nu există rezervări față de documentele de atribuire, inclusiv modificările -----.
- b) Î.S. Institutul de Proiectări pentru Organizarea Teritoriului se angajează să presteze, în conformitate cu documentele de atribuire și condițiile stipulate în specificațiile tehnice și preț, servicii cadastrale privind lucrările de delimitare, lucrările topogeodezice și cercetările pedologice pe terenuri agricole proprietate publică de stat.
- c) Suma totală a ofertei **fără TVA** constituie - 504759 lei (cinci sute și patru mii șapte sute cincizeci și nouă) lei moldovenești, inclusiv:

Lotul 1: lucrările de delimitare după apartenență și pe domenii a bunurilor imobile din folosință/gestiunea Î.S. "Stațiunea Tehnologică pentru Irigare Ștefan Vodă" - 410806 (patru sute zece mii opt sute șase) lei moldovenești;

Lotul 2: cercetări pedologice în scopul calculării volumului de sol fertil deteriorat/înhumat pe suprafețe de teren afectate- 49600 (patruzeci și nouă mii șase sute) lei moldovenești;

Lotul 3: lucrări topogeodezice în scopul determinării suprafeței supuse rambleierii cu deșeuri și volumului de deșeuri depozitate pe terenuri proprietate publică a statului - 44353 (patruzeci și patru mii trei sute cincizeci și trei) lei moldovenești;

- d) Suma totală a ofertei **cu TVA** constituie: 523550 lei (cinci sute douăzeci și trei mii cinci sute cincizeci) lei moldovenești, inclusiv:

Lotul 1: servicii cadastrale de delimitare după apartenență și pe domenii a bunurilor imobile din folosință/gestiunea Î.S. "Stațiunea Tehnologică pentru Irigare Ștefan Vodă" - 410806 (patru sute zece mii opt sute șase) lei moldovenești;

Lotul 2: cercetări pedologice în scopul calculării volumului de sol fertil deteriorat/înhumat pe suprafețe de teren afectate- 59520 (cincizeci și nouă mii cinci sute douăzeci) lei moldovenești;

Lotul 3: lucrări topogeodezice în scopul determinării suprafeței supuse rambleierii cu deșeuri și volumului de deșeuri depozitate pe terenuri proprietate publică a statului - 53224 (cincizeci și trei mii două sute douăzeci și patru) lei moldovenești;

- e) Prezenta ofertă va rămâne valabilă pentru perioada de 30 zile calendaristice începând cu data-limită pentru depunerea ofertei, în conformitate cu **FDA 4.2.**, va rămâne obligatorie și va putea fi acceptată în orice moment pînă la expirarea acestei perioade.
- f) În cazul acceptării prezentei oferte, Î.S. Institutul de Proiectări pentru Organizarea Teritoriului, se angajează să obțină o Garanție de bună execuție în conformitate cu **FDA6**, pentru executarea corespunzătoare a contractului de achiziție publică.

g) Nu sîntem în nici un conflict de interese, în conformitate cu art. 74 din Legea nr. 131 din 03.07.2015 privind achizițiile publice.

h) Compania semnatară, afiliații sau sucursalele sale, inclusiv fiecare partener sau subcontractor ce fac parte din contract, nu au fost declarate neeligibile în baza prevederilor legislației în vigoare sau a regulamentelor cu incidență în domeniul achizițiilor publice.

Semnat: _____

Nume: Cristina Stoianov

În calitate de: Administrator

Ofertantul: Î.S. „Institutul de Proiectări pentru Organizarea Teritoriului”

Adresa: mun. Chișinău, sect. Centru, str. Ialoveni 100 B

Data: “14” iunie 2021



DEVIZ DE COST

Denumirea servicii: "Delimitarea terenurilor proprietate publică a statului (după apartenența și pe domenii) în mod selectiv, aflate în gestiunea Î.S. "Stațiune Tehnologică pentru Irigare Ștefan Vodă".

Volum prealabil:

nr. d/o	Locul amplasării obiectului / denumirea UAT	număr de contururi	număr de construcții	Suprafața teren, ha
1	Talmază, rl Ștefan Vodă	12	10	41,33
2	Ciobruciu, rl Ștefan Vodă	5	3	28,52
3	Râscăieți, rl Ștefan Vodă	9	7	22,87
4	Purcari, rl Ștefan Vodă	6	8	33,75
5	Olănești, rl Ștefan Vodă	8	7	33,28
6	Crocmaș, rl Ștefan Vodă	4	4	12,43
7	Tudora, rl Ștefan Vodă	5	3	11,67
8	Palanca, rl Ștefan Vodă	7	8	25,08
9	Ștefan-Vodă, rl Ștefan Vodă	4	3	4,04
10	Volontiri, rl Ștefan Vodă	6	10	3,79
11	Marianca de jos, rl Ștefan Vodă	3	2	1,7
12	Slobozia, rl Ștefan Vodă	3	3	1,38
	TOTAL	72	68	219,84

Denumirea organizației de proiectări: **Î.S. Institutul de Proiectări pentru Organizarea Teritoriului**

Denumirea beneficiarului: **Agencia Proprietății Publice**

No	Denumirea lucrărilor, etapelor de lucru	Actul normativ, tablița și punctul din prețurile pentru lucrările de proiectări și investigații	Calcularea volumului lucrărilor îndeplinite	Costul conform normative, lei	coef de diminuare	OFERTA, lei
1	2	3	4	5		6
1	Primirea informației de la ASP la nivel de sector cadastral, 66 sectoare + acces la datele registrului bunurilor imobile pentru 8 persoane, lucrări de birou (conform caietului de sarcini informația se prezintă cu titlu gratuit / oneros)	HG nr. 966 din 22.12.2020 Acord adițional nr. 1/78-AD din 04.02.2021 cu ASP.	$(1 \times 110,00) + (65 \times 50) + (150 \times 8) = 4560$	4560	0,0	0
2	Lucrări pregătitoare pentru contururile amplasate pe teritoriul la 12 UAT de niv. I, 1 UAT de niv. II, lucrări de birou.	Ordin ARFC nr. 59 din 15.06.2017 anexa nr. 1 punct 1; Ordin ÎS IPOT nr. 28 din 29.11.19. Costul zi/om = 241 lei oră/om x 8ore = 1928 lei	$(253 : 60) \times 72 \times 241,00$	73168	0,5	36584
3	Stabilirea hotarului terenului (hotar general), suprafața totală 220 ha	Ordin ARFC nr. 59 din 15.06.2017 anexa nr. 1 punct 4, nota 5; Ordin ÎS IPOT nr. 28 din 29.11.19.	$(63,25 : 60) \times 72 \times 241,00$	18292	0,7	12804
4	Măsurări cadastrale, S-220 ha, lucrări de câmp	Ordin ARFC nr. 59 din 15.06.2017 anexa nr. 1 punct 5, nota 5; Ordin ÎS IPOT nr. 28 din 29.11.19.	$126,50 + ((220 - 0,30) : 0,1 \times 5) = 11241,5$ min $(11241,5 : 60) \times 1,2 \times 241,00$ $121 + ((220 - 0,30) : 0,1 \times 5) = 11236$ min $(11236 : 60) \times 1 \times 1,2 \times 241,00$	53557	1,0	53557
5	Deplasare tur-retur pentru efectuarea măsurărilor, 12 UAT, lucrări de câmp	Ordin ÎS IPOT nr. 28 din 29.11.19.	1 persoana x 0,5 zile x 12 UAT x 1928 lei/zi	11568	1,0	11568
6	Prelucrarea datelor, lucrări de birou	Ordin ARFC nr. 59 din 15.06.2017 anexa nr. 1 punct 6; Ordin ÎS IPOT nr. 28 din 29.11.19.	$(51,75 : 60) \times 72 \times 241,00$	14966	0,7	10476
7	Elaborarea la calculator și imprimarea a planurilor de stabilire a hotarelor, lucrări de birou	Norme de timp. Ordin ARFC nr.135 din 24.09.07. punct nr.5 Ordin ÎS IPOT nr. 28 din 29.11.19.	$0,375 \times 72 \times 1928,00$	52056	0,7	36439
8	Elaborarea la calculator și imprimare a planurilor de contur, lucrări de birou	Norme de timp. Ordin ARFC nr.135 din 24.09.07. punct nr.6 ord. ARFC nr. 131 din 05.09.2014	$0,4167 \times 72 \times 1928$	57845	0,7	40491
9	Verificarea internă a lucrărilor de către manager de proiect, lucrări de birou	Ordin ARFC nr. 59 din 15.06.2017, nota 8; Ordin ÎS IPOT nr. 28 din 29.11.19.	$(34,5 : 60) \times 72 \times 241,00$	9977	0,7	6984
10	Elaborarea și imprimarea procesului-verbal de delimitare, listelor finale de delimitare a bunurilor imobile (pentru fiecare UAT), 3 exemplare, lucrări de birou	Ordin ÎS IPOT nr. 28 din 29.11.19.	$12 \times 0,5 \times 1928,00$	11568	0,70	8098
11	Elaborarea la calculator și imprimare a planurilor geometrice, până la 30 puncte fiecare, lucrări de birou	Norme de timp. Ordin ARFC nr.135 din 24.09.07. punct nr.6 Ordin ÎS IPOT nr. 28 din 29.11.19.	$((0,4167 + (0,02 \times 2)) \times 75 \times 1928,00$	63397	1,0	63397

1	2	3	4	5	6
12.1	Coordonarea materialelor de delimitare cu comisia de delimitare - APP, IS "STI Ștefan Vodă", Agenția "Apele Moldovei", MADRM.		Se va desfășura sub egida APP, care va transmite membrilor comisiilor de delimitare materialele de delimitare (vezi pct. 2.1 din Caiet de sarcini)		0
12.2	Coordonarea materialelor de delimitare cu membrii comisiei de delimitare 12 UAT de niv I (primar + inginer), 1 UAT de niv. II.		Se va desfășura sub egida APP, care va transmite membrilor comisiilor de delimitare materialele de delimitare (vezi pct. 2.1 din Caiet de sarcini)		0
12.3	Coordonarea materialelor de delimitare în calitate de adiacent cu IS ASD, Agenția MoldSilva, IS Silvicultura din teritoriu, Alți adiacenți, după caz.	Ordin ÎS IPOT nr. 28 din 29.11.19.	4 persoane x 1,5 zile x 1928 lei/zi	11568	1,0
13.1	Deplasare tur-retur pentru coordonarea materialelor: APP, IS "STI Ștefan Vodă", Agenția "Apele Moldovei", MADRM.		Se va desfășura sub egida APP, care va transmite membrilor comisiilor de delimitare materialele de delimitare (vezi pct. 2.1 din Caiet de sarcini)		0
13.2	Deplasare tur-retur pentru coordonarea materialelor: 12 UAT de niv. I, 1 UAT de niv. II.		Se va desfășura sub egida APP, care va transmite membrilor comisiilor de delimitare materialele de delimitare (vezi pct. 2.1 din Caiet de sarcini)		0
13.3	Deplasare tur-retur pentru coordonarea materialelor în calitate de adiacent: ÎS "ASD", Agenția "Moldsilva", IS Silvicultura din teritoriu, alți adiacenți	Ordin ÎS IPOT nr. 28 din 29.11.19.	4 persoana x 0,5 zile x 1928 lei/zi	3856	1,0
14	Întocmirea raportului lucrări (sistematizarea și semnarea documentelor de către executant, scanarea materialelor, întocmirea dosarului tehnic în format digital, îndoselierea), dosare în 3 exemplare (APP - 1, ASP - 1, IPOT - 1), lucrări de birou	rdin ARFC nr. 59 din 15.06.2017, nota 12; Ordin ÎS IPOT nr. 28 din 29.11.19.	(63.25:60) x 72 x 3 x 241,00	54876	0,7
15	Verificarea și recepția dosarului tehnic de către SCT / ASP	HG nr. 966 din 22.12.2020	72 x 320,00	23040	1,0
TOTAL deviz				517825	
Total OFERTA: patru sute zece mii opt sute șase lei 00 bani, fără TVA					410806

Administrator

Director tehnic

14 iunie 2021



C. Stoianov

V. Manalachi



DEVIZ DE COST

Denumirea lucrărilor: **“Lucrări complexe în scopul determinării suprafeței supuse rambleierii cu deșeuri și volumului de deșeuri depozitate pe terenuri proprietate publică a statului, amplasate în extravilanul or. Codru mun. Chișinău, nr. cad. 0131120.014, 0131120.015, 0131120.016”**

Denumirea organizației de proiectări: **Î.S. Institutul de Proiectări pentru Organizarea Teritoriului**

Denumirea clientului: **Agencia Proprietății Publice**

No	Denumirea lucrărilor, etapelor de lucru	Actul normativ, tablița și punctul din prețurile pentru lucrările de proiectări și investigații	Costul unitate, lei	Volumul lucrărilor	Costul total, lei
1	2	3	4	5	6
1	Lucrări pregătitoare, inclusiv analiza informațiilor cartografice existente: datele FNDS scara 1:10000 și scara 1:2000. utilizarea datelor www.moldova-mp.md (relief, DTM, line map, ortofoto 2007, 2011, 2014, 2016, 2020, etc.), Baza de Date a ASP, pregătirea informațiilor necesare pentru raport. Exec.-ing.cat.I - de birou - 1,5 zi/om	ord. ÎS IPOT nr. 28 din 29.11.2019 =241 om/oră x 8 ore = 1928 lei/zi	1928	1,50	2892
2	Măsurări terestre (observații cu utilizarea sistemului satelitar de navigare globală GNSS) la scara 1:1000, suprafață de 11 ha, categorie complexitate II	Documentul normativ în construcții NCM L.02.12-1:2018 "Indicator de prețuri de referință pentru lucrări de prospecțiuni geodezice" din 09.03.2018: partea I capitol 2 tab. 5 par. 11	1230	11,00	13530
			346	11,00	3806
3	Transport intern și extern, Chișinău-Codru - dus-intors-	Documentul normativ în construcții NCM L.02.12-1:2018 "Indicator de prețuri de referință pentru lucrări de prospecțiuni geodezice" din 09.03.2018: principii generale punct 3.6 tab. 1 par. 1;	13530 lei x 8,3/100		1123
4	Organizarea și lichidarea lucrărilor	Documentul normativ în construcții NCM L.02.12-1:2018 "Indicator de prețuri de referință pentru lucrări de prospecțiuni geodezice" din 09.03.2018: principii generale punct 3.10	(13530+1123)x6/100		879
5	Alcătuirea raportului tehnic, 1 raport	Documentul normativ în construcții NCM L.02.12-1:2018 "Indicator de prețuri de referință pentru lucrări de prospecțiuni geodezice" din 09.03.2018: partea II capitol 8 punct 22 tab. 70 par. 1	(1350+3806)x10/100		1734
6.1	Elaborarea/întocmirea și imprimarea planului pentru terenul cu nr. cadastral 0131120014, 1 plan, format A1 (49,95 dm2), 2 exemplare, 1 lot, exec.- ing. cat. I- de birou	Documentul normativ în construcții NCM L.02.12-1:2018 "Indicator de prețuri de referință pentru lucrări de prospecțiuni geodezice" din 09.03.2018: partea II capitol 8 punct 22 tab. 58 par. 6	98	49,95	4895
6.2	Elaborarea/întocmirea și imprimarea planului pentru terenul cu nr. cadastral 0131120015, 1 plan, format A2 (24,95 dm2), 2 exemplare, 1 lot, exec.- ing. cat. I- de birou	Documentul normativ în construcții NCM L.02.12-1:2018 "Indicator de prețuri de referință pentru lucrări de prospecțiuni geodezice" din 09.03.2018: partea II capitol 8 punct 22 tab. 58 par. 6	98	24,95	2445
6.3	Elaborarea/întocmirea și imprimarea planului pentru terenul cu nr. cadastral 0131120016, 1 plan, format A2 (24,95 dm2), 2 exemplare, 1 lot, exec.- ing. cat. I- de birou	Documentul normativ în construcții NCM L.02.12-1:2018 "Indicator de prețuri de referință pentru lucrări de prospecțiuni geodezice" din 09.03.2018: partea II capitol 8 punct 22 tab. 58 par. 6	98	24,95	2445

1	2	3	4	5	6
7.1	Calcularea volumelor de rocă/ deșeuri depozitate pentru terenul cu nr. cadastral 0131120014. Exec.– ing. cat. I-de birou	ord. ÎS IPOT nr. 28 din 29.11.2019	1928	2,00	3856
7.2	Calcularea volumelor de rocă/ deșeuri depozitate cu nr. cadastral 0131120015. Exec.– ing. cat. I-de birou	ord. ÎS IPOT nr. 28 din 29.11.2019	1928	1,00	1928
7.3	Calcularea volumelor de rocă/ deșeuri depozitate cu nr. cadastral 0131120016. Exec.– ing. cat. I-de birou	ord. ÎS IPOT nr. 28 din 29.11.2019	1928	1,00	1928
8	Servicii de consultare autorități (Agenția Proprietății Publice, Inspectorat pentru Protecția Mediului, Organe de drept, alte - după caz)	ord. ÎS IPOT nr. 28 din 29.11.2019	1928	1,50	2892
TOTAL					44353
TVA 20%				0,20	8871
TOTAL, inclusiv TVA					53224




Total pe deviz: cincizeci și trei mii două sute douăzeci și patru lei 00 bani, inclusiv TVA-8871 lei

Administrator

Inginer cadastru

Alcătuitorul devizului

14 iunie 2021

C. Stoianov

V. Leu

V. Kravcenko



DEVIZUL DE COST

Denumirea: **Investigații pedologice la scara 1:1000 în scopul calculării volumului de sol fertil deteriorat / înhumat pe suprafețe de teren afectate (sectoarele de teren: nr. cadastrale 0131120014 - 5,00 ha, 0131120015 - 2,7024 ha, 0131120016 - 2,5974 ha) amplasate în extravilanul or. Codru, mun. Chișinău.**

Denumirea organizației de proiectări: **Î.S. Institutul de Proiectări pentru Organizarea Teritoriului**



Denumirea beneficiarului: **Agenția Proprietății Publice**

Nr/o	Denumirea lucrărilor, etapelor de lucru	Actul normativ, tablă și punctul din prețurile pentru lucrările de proiectări și investigații	Calcularea volumului lucrărilor îndeplinite	Costul. lei
1	2	3	4	5
1	Primirea cererii, evaluarea primară a sarcinii, pregătirea și sistematizarea materialelor cartografice: planul geometric cu coordonate, curbele de nivel, ortofoto plan, schema generală de situație, pregătirea echipamentului de lucru. Lucrări de teren: Deplasarea pînă la sector tur-retur, săparea profililor și descrierea acestora. Selecatarea probelor pentru analizelor de laborator, îndeplinirea etichetelor, numerotarea, ambalarea probelor și predarea lor în laborator	ord. ASRFC nr. 60 din 06.03.01., tabelul nr.15 paragr. I coloana. 5 ord. ÎS "IPOT" nr.28 din 29.11.2019 Costul zi/om = 209 lei oră/om x 8ore = 1672 lei	0,22 x 21,1 x 1672 x 1	7761
Total punctul 1				7761
2	Recepția, prelucrarea și pregătirea probelor, pregătirea soluțiilor, reactivelor și utilajului necesar. Îndeplinirea analizelor de laborator după metodele standard și cerințele DG-5, spălarea vaselor folosite la analize, calcularea și introducerea datelor în registrele de evidență, completarea tabelelor model, predarea datelor. Unitate de calcul: mostră de sol	ord. ASRFC nr. 60 din 06.03.01. tab. 10 punct 4, ord. ÎS "IPOT" nr.28 din 29.11.2019 Tab.10 par. 1 (a,b,c,d,e)	0,60 : 10 x 20 x 0,5 x 1672	1003
			0,13 : 10 x 50 x 0,5 x 1672	543
			0,16 : 10 x 50 x 0,5 x 1672	669
			0,18 : 10 x 50 x 0,5 x 1672	752
			0,27 : 10 x 40 x 0,5 x 1672	903
		Tab.10 par. 2	0,75 : 10 x 50 x 1 x 1672	6270
		Tab.10 par. 3	0,75 : 10 x 15 x 0,7 x 1672	1317
		Tab.10 par. 5	0,23 : 10 x 15 x 0,7 x 1672	404
		Tab.10 par. 19	0,75 : 10 x 50 x 1 x 1672	6270
		Tab.10 par. 6	3,00 : 10 x 5 x 0,7 x 1672	1756
		Tab.10 par. 23	0,21 : 10 x 50 x 1 x 1672	1756
		Tab.10 par. 28	0,19 : 1000 x 17772 x 1672	5646
Total punct 2				27288
3	Analiza tuturor datelor, alcătuirea planului pedologic, tabelului cu codurile și denumirea solurilor, calculul notelor de bonitate, scrierea raportului pedologic.	ord. ASRFC nr. 60 din 06.03.01. tab. 16 par. 1/col.5 ord. ÎS "IPOT" nr.28 din 29.11.2019	0,15 x 21,1 x 1 x 1672	5292
4	Crearea stratului informațional "soluri" (vectorizarea conturilor de sol), calculul suprafețelor și nota medie ponderată de bonitate (pentru 3 bunuri imobiliare)	ord. ARFC nr. 204 din 20.10.10. ord. ARFC nr.131 din 05.09.14	0,446 x 3 x 1672	2237
5	Elaborarea și imprimarea extraselor din materialele investigațiilor pedologice din anul 2011.(3 extrase)	ord. ÎS "IPOT" nr.28 din 29.11.2019	0,25 x 3 x 1672	1254
6	Calcularea volumului de sol fertil deteriorat/inhumat) pe suprafețele de teren afectate	ord. ÎS "IPOT" nr.28 din 29.11.2019	1672 lei/zi x 1zi	1672
7	Completarea raportului pedologic, imprimarea planurilor pedologice și raportului. Copertarea, semnarea, predarea dosarului cu semnarea bonului de livrare.	ord. ASRFC nr. 60 din 06.03.01 Capitol 3.6.4. 20% din p. 3	5292 x 0.3	1588
8	Servicii de consultare autorități (Agenția Proprietății Publice, Inspectorat pentru Protecția Mediului, Organe de Drept, alte - după caz)	ord. ÎS "IPOT" nr.28 din 29.11.2019	1672 lei/zi x 0,5zi x 3	2508
TOTAL				49600
TVA 20%				9920
TOTAL, inclusiv TVA				59520
Total pe deviz: cinzeci și nouă mii cinci sute douăzeci lei-00 bani				

Administrator

Pedolog principal

14 iunie 2021

C. Stoianov

Gh. Ceban



GRAFICUL DE EXECUTARE A SERVICIILOR

cadastrale privind delimitarea după apartenență și pe domenii a bunurilor imobile din
folosița/gestiunea Î.S. Stațiunea Tehnologică pentru Irigare Ștefan Vodă

Nr d/o	Denumirea etapei de lucru	Termenul limită de realizare
Etapa 1		
1.1	Lucrări pregătitoare pentru inițierea procesului de delimitare, inclusiv obținerea materialelor cartografice existente din sursele existente, sisteme informaționale, materialele de evidență grafică cantitativă și calitativă.	2 zile
1.2	Identificarea hotarelor bunurilor imobile în baza materialelor cartografice existente și măsurătorilor terestre pentru elementele de contur ce nu pot fi identificate în baza materialului cartografic existent.	7 zile
1.3	Formarea dosarului tehnic de delimitare a bunurilor imobile sau actualizarea planului cadastral existent și predarea materialelor comandatarului.	5 zile
Etapa 2		
2.1	Coordonarea materialelor cu membrii comisiilor de delimitare instituite prin Ordinul Agenției Proprietății Publice.	7 zile
Etapa 3		
3.1	Întocmirea și coordonarea planurilor geometrice.	3 zile
3.2	Întocmirea raportului final al lucrării.	1 zile
3.3	Recepția lucrărilor de către Agenția Servicii Publice	5 zile ¹

¹ – Termen de recepție este stabilit conform prevederilor pct. 72 al Regulamentului privind modul de delimitare a bunurilor imobile proprietate publică aprobat prin HG 63/2019

Nota:

- 1) Serviciile vor fi prestate conform orarului de mai sus și nu va depăși termenul de 30 zile de la data prezentării Ordinului Agenției Proprietății Publice privind instituirea Comisiilor de delimitare a bunurilor imobile.
- 2) În cazul în care autoritatea contractantă / beneficiarul serviciilor nu va onora obligațiunea de desfășurare a procesului de coordonare a materialelor de delimitare conform pct. 2.1 a Caietului de Sarcini și/sau membrii comisiei de delimitare nu vor respecta termenul de coordonare a materialelor prevăzut în pct. 55 al Regulamentului privind modul de delimitare a bunurilor imobile proprietate publică aprobat prin HG 63/2019, ofertantul nu asumă responsabilitatea pentru extinderea termenului de executare a lucrărilor.
- 3) În cazul în care Agenția Servicii Publice nu va onora obligațiunea de recepție a materialelor prezentate în termen de 5 zile stabilit conform pct. 72 al Regulamentului privind modul de delimitare a bunurilor imobile proprietate publică aprobat prin HG 63/2019, ofertantul nu asumă responsabilitatea pentru extinderea termenului de executare a lucrărilor.

Semnat: _____

Nume: Cristina Stoianov

În calitate de: Administrator



Ofertantul: Î.S. „Institutul de Proiectări pentru Organizarea Teritoriului”

Adresa: mun. Chișinău, sect. Centru, str. Ialoveni 100 B

Data: “14” iunie 2021

GRAFICUL DE EXECUTARE A CRCETĂRILOR PEDOLOGICE

în scopul calculării volumului de sol fertil deteriorat/înhumat pe suprafețe de teren afectate

Nr d/o	Denumirea etapei de lucru	Termenul limită de realizare
1.1	Pregătirea și sistematizarea materialelor cartografice, Lucrări de teren	15 zile
1.2	Recepția, prelucrarea și pregătirea probelor, pregătirea soluțiilor, reactivelor și utilajului necesar, îndeplinirea analizelor de laborator	
1.3	Analiza datelor și alcătuirea planului pedologic, tabelului de coduri și denumirea solurilor, calculul notelor de bonitate, scrierea raportului pedologic	
1.4	Vectorizarea conturilor de sol, calculul suprafețelor și nota medie ponderată de bonitate;	
1.5	Elaborarea extraselor din materialele investigațiilor pedologice din anul 2011;	
1.6	Calcularea volumului de sol fertil deteriorat/înhumat pe suprafețele de teren afectate;	
1.7	Întocmirea raportului final al lucrării	
1.8	Predarea Dosarelor tehnice	

Semnat: _____

Nume: Cristina Stoianov

În calitate de: Administrator



Ofertantul: Î.S. „Institutul de Proiectări pentru Organizarea Teritoriului”

Adresa: mun. Chișinău, sect. Centru, str. Ialoveni 100 B

Data: “14” iunie 2021

GRAFICUL DE EXECUTARE A LUCRĂRILOR COMPLEXE

*în scopul determinării suprafeței supuse rambleierii cu deșeuri și volumului de deșeuri depozitate pe terenuri
proprietate publică a statului*

Nr d/o	Denumirea etapei de lucru	Termenul limită de realizare
1.1	Lucrări pregătitoare	15 zile
1.2	Măsurile geodezice	
1.3	Alcătuirea raportului tehnic	
1.4	Elaborarea/întocmirea planurilor pentru fiecare teren examinat	
1.5	Calcularea volumului de rocă/deșeuri depozitate pe fiecare teren examinat	
1.6	Întocmirea raportului final al lucrării.	
1.5	Predarea Dosarelor tehnice	

Semnat: _____

Nume: Cristina Stoianov

În calitate de: Administrator

Ofertantul: Î.S. „Institutul de Proiectări pentru Organizarea Teritoriului”

Adresa: mun. Chișinău, sect. Centru, str. Ialoveni 100 B

Data: “14” iunie 2021



Specificații tehnice (F4.1)

[Acest tabel va fi completat de către ofertant în coloanele 3, 4, 5, 7, iar de către autoritatea contractantă – în coloanele 1, 2, 6, 8]


Numărul procedurii de achiziție: 21040315 / ocds-b3wdp1-MD-1622637219178 din 02 iunie 2021

Denumirea procedurii de achiziție: *Licitație deschisă*

Denumirea bunurilor/serviciilor	Modelul articolului	Țara de origine	Produs or	Specificarea tehnică deplină solicitată de autoritatea contractantă	Specificarea tehnică deplină propusă de către ofertant	Standarde de referință
2	3	4	5	6	7	8
Lot 1						
lucrările de delimitare după apartenență și pe domenii a bunurilor imobile din folosință/gestiunea Î.S. "Stațiunea Tehnologică pentru Irigare Ștefan Vodă"	---	Republica Moldova	Î.S. IPOT	Conform caietului de sarcini	Conform caietului de sarcini	Conform caietului de sarcini Hotărâri Guvernului nr. 91/2019 (p/u aprobarea Regulamentului cu privire la valorificarea terenurilor proprietate publică a statului), Legea Cadastrului bunurilor imobile nr.1543-XIII/1998, Hotărârea Guvernului nr.63/2019 pentru aprobarea Regulamentului privind modul de delimitare a bunurilor imobile proprietate publică.
Lot 2						
ceretări pedologice în scopul calculării volumului de sol fertil deteriorat/inhumat pe suprafețe de teren afectate	---	Republica Moldova	Î.S. IPOT	Conform caietului de sarcini	Conform caietului de sarcini	Инструкция по почвенным обследованиям и ставлению крупномасштабных почвенных карт землепользований, 1973. Sistemul de clasificare și bonitate a solurilor RM pentru elaborarea studiilor pedologice, 2001. Analize de laborator: ГОСТ-28268-89, ГОСТ-26483-85, ГОСТ-23740-79, ГОСТ- 26424-85, ГОСТ-26425-85, ГОСТ-26427-85, ГОСТ-26428-85, ГОСТ-12536-79 (pct.3), ГОСТ-26212-91

Lot 3

<p>lucrări topogeodezice în scopul determinării suprafeței supuse ramblerii cu deșeuri și volumului de deșeuri depozitate pe terenuri proprietate publică a statului</p>	<p>---</p>	<p>Republica Moldova</p>	<p>Î.S. IPOT</p>	<p>Conform caietului de sarcini</p>	<p>Conform caietului de sarcini</p>	<p>Ordin ARFC Nr. 32 din 29-02-2016 privind aprobarea Instrucțiunii cu privire la modul de executare a observațiilor cu utilizarea sistemului satelitar de navigare globală (GNSS). Ordin ARFC Nr. 154 din 06-12-2016 cu ivire la aprobarea Atlasului de semne convenționale pentru planuri topografice la scările 1:5000, 1:2000, 1:1000 și 1:500.</p>
<p>TOTAL</p>						



Semnat: _____ **Nume:** Cristina Stoianov **În calitate de:** Administrator

Ofertantul: Î.S. „Institutul de Proiectări pentru Organizarea Teritoriului” Adresa: mun. Chișinău, sect. Centru, str. Ialoveni 100 B

Data: 14 iunie 2021

Specificații de preț (F4.2)

[Acest tabel va fi completat de către ofertant în coloanele 5,6,7,8, iar de către autoritatea contractantă – în coloanele 1,2,3,4,9,10]

Numărul procedurii de achiziție: 21040315 / ocds-b3wdp1-MD-1622637219178 din 02 iunie 2021

Denumirea procedurii de achiziție: Licitație deschisă

Cod CPV	Denumirea bunurilor/serviciilor	Unitatea de măsură	Cantitatea	Preț unitar (fără TVA)	Preț unitar (cu TVA)	Suma fără TVA	Suma cu TVA	Termenul de Livrare/prestare	Clasificație bugetară (IBAN)
1	2	3	4	5	6	7	8	9	10
Lot 1									
71355200-3	lucrările de delimitare după apartenență și pe domeniul a bunurilor imobile din folosință/gestiunea Î.S. "Stațiunea Tehnologică pentru Irigare Ștefan Vodă"	nr. de bunuri imobile	72	410806	410806	410806	410806	30 zile, după semnarea contractului	MD33TRPBAA2821 00A15677AD
Lot 2									
7135520	ceretări pedologice în scopul calculării volumului de sol fertil deteriorat/înhumat pe suprafețe de teren afectate	ha	11	49600	59520	49600	59520	15 zile, după semnarea contractului	MD33TRPBAA2821 00A15677AD
Lot 3									
71355200-3	lucrări topogeodezice în scopul determinării suprafeței supuse ramblerii cu deșeuri și volumului de deșeuri depozitate pe terenuri proprietate publică a statului	ha	11	44353	53224	44353	53224	15 zile, după semnarea contractului	MD33TRPBAA2821 00A15677AD
	TOTAL			504759	523550	504759	523550		

Semnat: _____ Nume: Cristina Stoianov în calitate de: Administrator

Ofertantul: Î.S. „Institutul de Proiecții pentru Organizarea Teritoriului” Adresa: mun. Chișinău, sect. Centru, str. Ialoveni 100 B

Data: 14 iunie 2021

