



ACHIZIȚII PUBLICE

CONTRACT Nr. 92
de achiziționare a serviciilor de proiectare

I. PARTEA GENERALĂ

Obiectul achiziției: *Servicii de proiectare a construcțiilor, elementelor de rezistență, a rețelelor electrice și proiectarea topo-geodezică, geologică pentru 23 posturi de supraveghere a circulației rutiere (31 locații/piloni) a SASCR „Controlul traficului”*

Cod CPV: 71200000-0

“23” 11 2023

mun. Chișinău

Antreprenor	Beneficiar
SA „COLASS” reprezentată prin Administratorul dl Andrei SLIVINSCHI, care acționează în baza Statutului, denumit în continuare „Antreprenor”, c/f 1003600092630, pe de o parte,	Serviciul Tehnologii Informationale al MAI reprezentat prin Director adjunct dl Mihail COȘLEȚ, care acționează în baza Regulamentului, c/f 1013601000521, denumit în continuare „Beneficiar”, pe de altă parte,

ambii denumiți în continuare Părți, au încheiat prezentul Contract referitor la următoarele:

1. Achiziționarea *serviciilor de proiectare a construcțiilor, elementelor de rezistență, a rețelelor electrice și proiectarea topo-geodezică, geologică pentru 23 posturi de supraveghere a circulației rutiere (31 locații/piloni) a SASCR „Controlul traficului”*, denumite în continuare Lucrări, conform procedurii de achiziție publică nr. ocds-b3wdp1-MD-1698062294788 din 06.11.2023, în baza deciziei grupului de lucru al Beneficiarului din 13 noiembrie 2023

2. Următoarele documente vor fi considerate părți componente ale Contractului:

- Specificația tehnică (*Anexa nr. 1*);
- Anexă la specificația tehnică – *Lista Posturilor de supraveghere a circulației rutiere*
- Specificația de preț (*Anexa nr. 2*).

3. În cazul unor discrepanțe sau inconsecvențe între documentele componente ale Contractului, documentele vor avea ordinea de prioritate enumerată în pct. 2.

4. În calitate de contravaloare a plăților care urmează a fi efectuate de Beneficiar, Antreprenorul se obligă prin prezentul contract să livreze Beneficiarului documentația de proiect și să înlăture defectele în conformitate cu prevederile Contractului sub toate aspectele.

5. Beneficiarul se obligă prin prezentul să plătească Antreprenorului, în calitate de contravaloare a livrării Lucrărilor, prețul Contractului sau orice altă sumă care poate deveni plătitibilă conform prevederilor Contractului în termenele și modalitatea stabilite de Contract.

1. OBIECTUL CONTRACTULUI

1.1. Antreprenorul își asumă obligația de a presta Lucrările conform Specificației, care este parte integrantă a prezentului Contract.

1.2. Beneficiarul se obligă, la rândul său, să achite și să recepționeze Lucrările livrate de Antreprenor.

1.3. Calitatea Lucrărilor se atestă prin respectarea documentelor normative și standardelor de stat ale căror cerințe trebuie respectate la executarea documentației de proiect.

1.1. Antreprenorul este responsabil de înlăturarea neconformităților depistate de către experți tehnici atestați în nume propriu, ca urmare a verificării documentației de proiect și deviz.

1.2. Antreprenorul va prezenta Beneficiarului documentația de proiect și deviz, separat pentru fiecare obiect (locație) în parte, după compartimente, a câte 2 exemplare și 1 exemplar electronic pentru cercetările topo-geodezice și geologice, 3 exemplare și un exemplar electronic pentru deviz general, devize, elementele de rezistență și rețelele electrice.

1.3. Antreprenorul va coordona documentația de proiect cu instituțiile stabilite prin lege în mod obligatoriu.

1.4. Suma penalității calculate Antreprenorului conform prezentului Contract se va reține de către Beneficiar din suma garanției de bună executare a contractului.

1.1. Serviciile se consideră prestate de către Antreprenor și acceptate de către Beneficiar după semnarea de către reprezentanții împuterniciți ai părților contractante a Actului de primire-predare a bunurilor livrate.

1.2. Persoanele responsabile de monitorizare a contractului din partea Beneficiarului, la recepționarea serviciilor, în cazul unor nereguli depistate, va consemna în Actul de primire-predare, mențiunea despre tergiversare, defecte, deteriorări, etc., în vederea înaintării reclamațiilor motivate în acest sens.

DATELE JURIDICE, POȘTALE ȘI DE PLĂȚI ALE PĂRȚILOR

ANTREPRENOR	BENEFICIAR
SA „COLASS”	Serviciul Tehnologia Informaționale al MAI
mun. Chișinău, str. Uzinelor, 8 MD-2023, telefon: 079339473	mun. Chișinău, str. Vasile Alexandri, 42 MD-2012, telefon: 022-25-52-69
Cod fiscal: 1003600092630	Cod fiscal: 1013601000521
BC „MAIB” SA sucursala Miron Costin Business Centru, or. Chișinău	Ministerul Finanțelor - Trezoreria de Chișinău, buget de stat
Cod TVA 0400179	Adresa băncii: mun. Chișinău, str. C. Tănase, 7
Cod bancar: AGRNMD2X437	Cod bancar: TREZMD2X
IBAN: MD84AG000000022512715878	IBAN: MD03TRPBAA319230A00746AD

SEMNĂTURILE PĂRȚILOR

Administrator dl Andrei SLIVINSCHI	Director adjunct dl Mihail COȘLEȚ
	
	Șef al SF
	Șef al SF
	Raportor:
	Trezoreria, înregistrat data și nr.



2023-0000018149

Lista Posturilor de supraveghere a circulației rutiere

Nr.	Post/Traseu	Km. locație	Geolocație Lat / Long	Tipul de fixare a vitezei	Nr. locații
1.	Or. Sîngera mun. Chișinău, traseul: R2 (Chișinău – Bender – Tiraspol – M5).	km 16 + 940 m	46.9238265826, 28.9680245296	Instantanee	1
2.	Or. Ștefan Vodă, traseul: R30 (Anenii Noi – Căușeni – Ștefan Vodă – fr. cu Ucraina).	km 69+990 m	46.536181898, 29.677568215	Instantanee	1
3.	Sat. Răzeni rl. Ialoveni, traseul: M3 (Chișinău – Comrat – Giurgiulești – fr. cu România).	km 32 + 500 m	46.7618757986, 28.9122964236	Instantanee	1
4.	Sat. Roșu rl. Cahul, traseul: R34 (Hîncești – Leova – Cahul – Giurgiulești).	km 121 + 690 m	45.9629820579, 28.1878976128	Medie și instantanee	2
		km 123 + 970 m	45.9437379548, 28.1979678283		
5.	Sat. Chirsova UTA Găgăuzia traseul: M3 (Chișinău – Comrat – Giurgiulești – fr. cu România)	km 103 + 675 m	46.2446172217, 28.6524796604	Medie și instantanee	2
		km 107 + 340 m	46.2130347272, 28.6389334099		
6.	Sat. Lăpușna rl. Hîncești, traseul: R33 (Hîncești – Lăpușna – M1)	km 17 + 240m	46.8743158434, 28.4028965975	Instantanee	1
7.	Sat. Coșnița rl. Dubăsari, traseul: R5 (M5 – Vadul lui Vodă – Coșnița – M4)	km 15 + 100 m	47.146115512, 29.145526933	Instantanee	1
8.	Sat. Cupcini rl. Edineț, traseul: M5 (fr. cu Ucraina – Criva – Bălți – Chișinău – Tiraspol – fr. cu Ucraina).	km 80 + 80m	48.109709477, 27.406992689	Medie și instantanee	2
		km 77 + 450 m	48.120454370, 27.376563667		
9.	Sat. Halahora de Sus rl. Briceni, traseul: M5 (fr. cu Ucraina – Criva – Bălți – Chișinău – Tiraspol – fr. cu Ucraina)	km 51 + 910 m	48.262842480, 27.183148379	Instantanee	1
10.	Sat. Copăceni – sat. Grigorăuca rl. Sîngerei, traseul: R6 (C hișinău – Orhei – Bălți)	km 98 + 500 m	47.605839475, 28.244887875	Instantanee	2
		km 103 + 925 m	47.623599306, 28.180298606		
11.	Or. Drochia, traseul: R7 (R14 – Drochia – Costești – fr. cu România)	km 29 + 730 m	48.038680245, 27.832663549	Instantanee	1
12.	Centura or. Bălți, intersecție drumul de acces sat. Pîrlița și sat. Răuțel, traseul: M5 (fr. cu Ucraina – Criva – Bălți –	km 141+850 m	47.729400102, 27.822781689	Instantanee	1

	<i>Chișinău – Tiraspol – fr. cu Ucraina)</i>				
13.	Centura or.Bălți intersecție cu str.Bulgară, traseul: R6 <i>(Chișinău – Orhei – Bălți)</i>	km 137+235 m	47.7918473012 27.8928026100	Instantanee	1
14.	Centura or.Bălți, intersecție cu str.Ion Negruță, traseul: R6 <i>(Chișinău – Orhei – Bălți)</i>	km 133+395 m	47.7898029824 27.9338067346	Instantanee	1
15.	Sat.Răuțel rl.Fălești, traseul: R16 <i>(Bălți-Fălești-Sculeni)</i>	km 5	47.7311230257 27.8489655611	Medie și instantanee	2
		km 8+950 m	47.7095187910 27.8080136907		
16.	Sat. Corlăteni rl.Rîșcani, traseul: M5 <i>(fr. cu Ucraina – Criva – Bălți – Chișinău – Tiraspol – fr. cu Ucraina)</i>	km 128 +670 m	47.8127388865 27.8335037176	Instantanee	1
17.	Sat. Recea rl.Rîșcani, traseul: M5 <i>(fr. cu Ucraina – Criva – Bălți – Chișinău – Tiraspol – fr. cu Ucraina)</i>	km 111+150 m	47.9064522371 27.6621254257	Medie și instantanee	2
		km 113+280 m	47.8893865142 27.6740386328		
18.	Sat. Pelinia rl.Drochia, traseul: R12 <i>(R8-Dondușeni-Drochia-Pelinia-M5)</i>	km 59+610 m	47.8766944406 27.8049819165	Medie și instantanee	2
		km 56+110 m	47.8907563592 27.8292873907		
19.	Sat. Drochia rl.Drochia, traseul: R12 <i>(R8-Dondușeni-Drochia-Pelinia-M5)</i>	km 28+790 m	48.1070952663 27.8116466625	Instantanee	1
20.	Sat. Călugăr rl.Fălești, traseul: R16 <i>(Bălți-Fălești-Sculeni-Ungheni)</i>	km 32+960 m	47.5378883585 27.6862161311	Instantanee	1
21.	Sat. Făgădău rl.Fălești, traseul: R17 <i>(Fălești-Pîrlița)</i>	km 16+110 m	47.4437404004 27.8033940294	Instantanee	1
22.	Sat.Biliceni Vechi rl.Sîngerei, traseul: R6 <i>(Chișinău – Orhei – Bălți)</i>	km 113+250 m	47.6477521374 28.0715516465	Medie și instantanee	2
		km 116+850 m	47.6698509285 28.0365936373		
23.	Sat.Bursuc rl.Nisporeni, traseul: M1 <i>(fr. cu România – Leușeni-Chișinău-Dubăsari-fr. cu Ucraina)</i>	km 41+310 m	47.1048994222 28.2954134122	Instantanee	1

SEMNĂTURILE PĂRȚILOR

Administrator dl Andrei SLIVINSCHI

Director adjunct dl Mihail COSLET



Anexa nr. 2
la contractul nr. 92
din 23.11. 2023

SPECIFICAȚII DE PREȚ

Nr.	Denumirea serviciilor de proiectare	Cod CPV	Unitatea de măsură	Cantitatea	Prețul unitar, inclusiv TVA	Suma lei MD, inclusiv TVA	Termenii de Executare/prestare
Servicii de proiectare a construcțiilor, elementelor de rezistență, a rețelelor electrice și proiectarea topo-geodezică, geologică pentru 23 posturi de supraveghere a circulației rutiere (31 locații/piloni) a SASCR „Controlul traficului”.							
1	Servicii de investigare geologice	71200000-0	buc	31	6 000,00	186 000,00	Până la 25.12.2023
2	Servicii topografo-geodezice la nivel național		buc	30	4 150,00	124 500,00	Până la 25.12.2023
3	Servicii topografo-geodezice mun. Chișinău		buc	1	3 600,00	3 600,00	Până la 25.12.2023
4	Servicii de proiectare a fundației		buc	31	4 350,00	134 850,00	Până la 01.04.2024
5	Servicii de proiectare a construcțiilor metalice		buc	31	2 100,00	65 100,00	Până la 01.04.2024
6	Servicii de proiectare a utilajelor electrice		buc	31	6 450,00	199 950,00	Până la 01.04.2024
TOTAL CONTRACT						714 000,00	

SEMNĂTURILE PĂRȚILOR

Administrator dl Andrei SLIVINSCHI

Director adjunct dl Mitail COȘLEȚ



L.Ș.

L.Ș.



ACT DE PRIMIRE-PREDARE

№ 02-94/PR-2023

11 iulie anul 2024
mun. Chișinău


Antreprenor: "Colass" S.A. în persona directorului dl Andrei SLIVINSCHI, care acționează în baza Statutului, pe de o parte, și
Beneficiar: Serviciul Tehnologii Informaționale al MAI în persona directorului dl Ion BOTNARI, care acționează în baza Statutului, pe altă parte, iar împreună numite Părți, au încheiat prezentul Act de primire-predare referitor la contractul nr № 94 din 29/11/2023:


SPECIFICAȚII DE PREȚ

Nr.	Denumirea serviciilor de proiectare	Cod CPV	Unitatea de măsură	Cantitatea	Prețul unitar, inclusiv TVA	Suma lei MD, inclusiv TVA	Termenii de Executare/prestare
Servicii de proiectare a construcțiilor metalice (piloni), elementelor de rezistență și a rețelelor electrice, proiectarea topo-geodezică și geologică pentru 5 posturi de supraveghere a circulației rutiere (5 locații/piloni) a SASCR „Controlul traficului” în puncte de interes major							
1	Servicii de proiectare a fundației		buc	5	4 350,00	21 750,00	
2	Servicii de proiectare a construcțiilor metalice		buc	5	2 100,00	10 500,00	
3	Servicii de proiectare a utilajelor electrice		buc	2	6 450,00	12 900,00	
TOTAL CONTRACT						45 150,00	

LISTA COMPARTIMENTELOR DE PROIECT

Nr.	Denumirea compartimentelor a proiectului tehnic	Unitatea de măsură	Cantitatea	Numarul de exemplare
1	ME- Memoriu Explicativ PG- Plan General SAC- Soluții arhitectural-constructive	buc	5	Pe suport de hirtie: 1 ex. – original 2 ex. – copie Varianta electronica: PDF pe stick
2	REAE- Rețele exterioare de alimentare cu energie electrica	buc	2	
3	D-Devize	buc	5	

Antreprenor 
COLASS
S.A.
Slivinski

Beneficiar J. Beliceo 



Nota:

1. Conform punctului 9.7 din contractul № 92 din 23/11/2023, Antreprenorul suportă plata penalității.
2. Beneficiarul nu are pretenții față de serviciul prestat de către Antreprenor, fapt confirmat prin semnătura acestui act.
3. În cadrul actului de primire-predare, următoarele documente sunt considerate părți componente:
- Anexă nr. 1 – *Lista Posturilor de supraveghere a circulației rutiere*

În confirmare, prezentul act de primire-predare a fost semnată în modul corespunzător de către părți:

Ștefan Ciocan	Ștefan Ciocan (L36) Copanca	191757m
Ștefan Ciocan	Ștefan Ciocan (L36) Copanca	191757m
Ștefan Ciocan	Ștefan Ciocan (L36) Copanca	191757m
Ștefan Ciocan	Ștefan Ciocan (L36) Copanca	191757m

Aprobat:
Director "Colass" S.A.
Slivinschi
COLASS S.A.
L.S. Slivinschi Andrei
Antreprenor

Aprobat:
Director Serviciul Tehnologii
Informaționale al MAI
Ion BOTNARI
L.S.
Beneficiar *J. Belicea*

311.40

Anexa nr. 1
la act de primire-
predare nr. 02-
94/PR-2023

LISTA POSTURILOR DE SUPRAVEGHERE A CIRCULAȚIEI RUTIERE

Nr.	Post/Traseu Monitorizare video cu pivot și telecomandă PTZ	Km. locație	Geolocație Lat / Long
1.	Post baraj Dubăsari	(traseu G68.2) km 1+565m	47.275733, 29.118109
2.	Traseu Fârlădeni – Gâsca (G110 Gâsca – Zolotievca – Pervomaisc – Gangura – Răzeni – M3)	Post vamal intern de control	46.7886653, 29.3991891
3.	Traseu Copanca – Cremenciug (L581 Copanca – Cremenciug – Slobozia –M5)	Traseul G113, km 19+757m	46.7132328, 29.6259139
4.	Sat. Varnița - Bender (L475 Varnița-Gura Bîcului)	Post vamal intern de control	46.8524808, 29.4791531
5.	PVIC Molovata- Bac(Dubăsari)(traseu L428)	Post vamal intern de control	47.350951, 29.107831

Aprobat:
Reprezentant "Colass" S.A.
[Signature]
L.S.



Aprobat:
Reprezentant Serviciul Tehnologii
Informaționale al MAI
[Signature]
L.S.

Antreprenor
[Signature]
COLASS
S.A.
[Signature]

Beneficiar _____

311.40

ACT DE PRIMIRE-PREDARE

№ 02-92/PR-2023

11 iulie anul 2024
mun. Chișinău



Antreprenor: "Colass" S.A. în persona directorului dl Andrei SLIVINSCHI, care acționează în baza Statutului, pe de o parte, și
Beneficiar: Serviciul Tehnologii Informaționale al MAI în persona directorului dl Ion BOTNARI, care acționează în baza Statutului, pe altă parte, iar împreună numite Părți, au încheiat prezentul Act de primire-predare referitor la contractul nr № 92 din 23/11/2023:


SPECIFICAȚII DE PREȚ

Nr.	Denumirea serviciilor de proiectare	Cod CPV	Unitatea de măsură	Cantitatea	Prețul unitar, inclusiv TVA	Suma lei MD, inclusiv TVA	Termenii de Executare/prestare
Servicii de proiectare a construcțiilor, elementelor de rezistență, a rețelelor electrice și proiectarea topo-geodezică, geologică pentru 23 posturi de supraveghere a circulației rutiere (31 locații/piloni) a SASCR „Controlul traficului”.							
1	Servicii de proiectare a fundației		buc	29	4 350,00	126 150,00	
2	Servicii de proiectare a construcțiilor metalice		buc	29	2 100,00	60 900,00	
3	Servicii de proiectare a utilajelor electrice		buc	29	6 450,00	187 050,00	
TOTAL CONTRACT						374 100,00	

LISTA COMPARTIMENTELOR DE PROIECT

Nr.	Denumirea compartimentelor a proiectului tehnic	Unitatea de măsură	Cantitatea	Numarul de exemplare
1	ME- Memoriu Explicativ PG- Plan General SAC- Soluții arhitectural-constructive	buc	29	Pe suport de hîrtie: 1 ex. – original 2 ex. – copie Varianta electronica: PDF pe stick
2	REAE- Rețele exterioare de alimentare cu energie electrica	buc	29	
3	D-Devize	buc	29	

Antreprenor 


Beneficiar I. Beliceanu 

Nota:
1. Conform punctului 9.7 din contractul № 92 din 23/11/2023, Antreprenorul suportă plata penalității.

2. Beneficiarul nu are pretenții față de serviciul prestat de către Antreprenor, fapt confirmat prin semnătura acestui act.

3. În cadrul actului de primire-predare, următoarele documente sunt considerate părți componente:
- Anexă nr. 1 – *Lista Posturilor de supraveghere a circulației rutiere*

În confirmare, prezentul act de primire-predare a fost semnată în modul corespunzător de către părți:

100
SE
3 V.M.
311.40

Aprobat:
Director "Colass" S.A.
Slivinschi's
L.S. Slivinschi Andrei

Aprobat:
Director Serviciul Tehnologii
Informationale al MAI
Ion BOTNARI
L.S.

Antreprenor *Slivinschi*

Beneficiar *I. Belicenco*

LISTA POSTURILOR DE SUPRAVEGHERE A CIRCULAȚIEI RUTIERE

Nr.	Post/Traseu	Km. locație	Geolocație Lat / Long	Tipul de fixare a vitezei	Nr. locații
1.	Or. Ștefan Vodă, traseul: R30 (Aneții Noi – Căușeni – Ștefan Vodă – fr. cu Ucraina).	km 69+990 m	46.536181898, 29.677568215	Instantanee	1
2.	Sat. Roșu rl. Cahul, traseul: R34 (Hîncești – Leova – Cahul – Giurgiulești).	km 121 + 690 m	45.9629820579, 28.1878976128	Medie și instantanee	2
		km 123 + 970 m	45.9437379548, 28.1979678283		
3.	Sat. Chirsova UTA Găgăuzia traseul: M3 (Chișinău – Comrat – Giurgiulești – fr. cu România)	km 103 + 675 m	46.2446172217, 28.6524796604	Medie și instantanee	2
		km 107 + 340 m	46.2130347272, 28.6389334099		
4.	Sat. Lăpușna rl. Hîncești, traseul: R33 (Hîncești – Lăpușna – M1)	km 17 + 240m	46.8743158434, 28.4028965975	Instantanee	1
5.	Sat. Coșnița rl. Dubăsari, traseul: R5 (M5 – Vadul lui Vodă – Coșnița – M4)	km 15 + 100 m	47.146115512, 29.145526933	Instantanee	1
6.	Sat. Cupcini rl. Edineț, traseul: M5 (fr. cu Ucraina – Criva – Bălți – Chișinău – Tiraspol – fr. cu Ucraina).	km 80 + 80m	48.109709477, 27.406992689	Medie și instantanee	2
		km 77 + 450 m	48.120454370, 27.376563667		
7.	Sat. Halahora de Sus rl. Briceni, traseul: M5 (fr. cu Ucraina – Criva – Bălți – Chișinău – Tiraspol – fr. cu Ucraina)	km 51 + 910 m	48.262842480, 27.183148379	Instantanee	1
8.	Sat. Copăceni – sat. Grigorăuca rl. Sîngerei, traseul: R6 (C Chișinău – Orhei – Bălți)	km 98 + 500 m	47.605839475, 28.244887875	Instantanee	2
		km 103 + 925 m	47.623599306, 28.180298606		
9.	Or. Drochia, traseul: R7 (R14 – Drochia – Costești – fr. cu România)	km 29 + 730 m	48.0386802453, 27.8326635499	Instantanee	1
10.	Centura or. Bălți, intersecție drumul de acces sat. Pîrlița și sat. Răuțel, traseul: M5 (fr. cu Ucraina – Criva – Bălți – Chișinău – Tiraspol – fr. cu Ucraina)	km 141+850 m	47.7294001022, 27.8227816895	Instantanee	1



Antreprenor

Slivinschi
Slivinschi

Beneficiar

J. Belicevo



11.	Centura or. Bălți intersecție cu str. Bulgară, traseul: R6 (Chișinău – Orhei – Bălți)	km 137+235 m	47.7918473012, 27.8928026100	Instantanee	1
12.	Centura or. Bălți, intersecție cu str. Ion Negruță, traseul: R6 (Chișinău – Orhei – Bălți)	km 133+395 m	47.7898029824, 27.9338067346	Instantanee	1
13.	Sat. Răuțel rl. Fălești, traseul: R16 (Bălți-Fălești-Sculeni)	km 5	47.7311230257, 27.8489655611	Medie și instantanee	2
		km 8+950 m	47.7095187910, 27.8080136907		
14.	Sat. Corlăteni rl. Rîșcani, traseul: M5 (fr. cu Ucraina – Criva – Bălți – Chișinău – Tiraspol – fr. cu Ucraina)	km 128 +670 m	47.8127388865, 27.8335037176	Instantanee	1
15.	Sat. Recea rl. Rîșcani, traseul: M5 (fr. cu Ucraina – Criva – Bălți – Chișinău – Tiraspol – fr. cu Ucraina)	km 111+150 m	47.9064522371, 27.6621254257	Medie și instantanee	2
		km 113+280 m	47.8893865142, 27.6740386328		
16.	Sat. Pelinia rl. Drochia, traseul: R12 (R8-Dondușeni-Drochia-Pelinia-M5)	km 59+610 m	47.8766944406, 27.8049819165	Medie și instantanee	2
		km 56+110 m	47.8907563592, 27.8292873907		
17.	Sat. Drochia rl. Drochia, traseul: R12 (R8-Dondușeni-Drochia-Pelinia-M5)	km 28+790 m	48.1070952663, 27.8116466629	Instantanee	1
18.	Sat. Călugăr rl. Fălești, traseul: R16 (Bălți-Fălești-Sculeni-Ungheeni)	km 32+960 m	47.5378883589, 27.6862161311	Instantanee	1
19.	Sat. Făgădău rl. Fălești, traseul: R17 (Fălești-Pîrlița)	km 16+110 m	47.4437404004, 27.8033940294	Instantanee	1
20.	Sat. Biliceni Vechi rl. Sîngerei, traseul: R6 (Chișinău – Orhei – Bălți)	km 113+250 m	47.6477521374, 28.0715516469	Medie și instantanee	2
		km 116+850 m	47.6698509285, 28.0365936373		
21.	Sat. Bursuc rl. Nisporeni, traseul: M1 (fr. cu România – Leușeni-Chișinău-Dubăsari-fr. cu Ucraina)	km 41+310 m	47.1048994223, 28.2954134123	Instantanee	1

Aprobat:

Reprezentant "Colass" S.A.

Slivinski

L.S.

Aprobat:

Reprezentant Serviciul Tehnologii Informaționale al MAI

Ivan Belicenco

L.S.

Antreprenor Slivinski

Beneficiar _____

311.40

ACT DE PRIMIRE-PREDARE

№ 03-92/PR-2023

11 iulie anul 2024
mun. Chișinău

Antreprenor: "Colass" S.A. în persona directorului dl Andrei SLIVINSCHI, care acționează în baza Statutului, pe de o parte, și
Beneficiar: Serviciul Tehnologii Informaționale al MAI în persona directorului dl Ion BOTNARI, care acționează în baza Statutului, pe altă parte, iar împreună numite Părți, au încheiat prezentul Act de primire-predare referitor la contractul nr № 92 din 23/11/2023.


SPECIFICAȚII DE PREȚ

Vr.	Denumirea serviciilor de proiectare	Cod CPV	Unitatea de măsură	Cantitatea	Prețul unitar, inclusiv TVA	Suma lei MD, inclusiv TVA	Termenii de Executare/prestare
Servicii de proiectare a construcțiilor, elementelor de rezistență, a rețelelor electrice și proiectarea topo-geodezică, geologică pentru 23 posturi de supraveghere a circulației rutiere (31 locații/piloni) a SASCR „Controlul traficului”.							
1	Servicii de proiectare a fundației		buc	2	4 350,00	8 700,00	
2	Servicii de proiectare a construcțiilor metalice		buc	2	2 100,00	4 200,00	
3	Servicii de proiectare a utilajelor electrice		buc	2	6 450,00	12 900,00	
TOTAL CONTRACT						25 800,00	

LISTA COMPARTIMENTELOR DE PROIECT

Vr.	Denumirea compartimentelor a proiectului tehnic	Unitatea de măsură	Cantitatea	Numarul de exemplare
1	ME- Memoriu Explicativ PG- Plan General SAC- Soluții arhitectural-constructive	buc	2	Pe suport de hîrtie: 1 ex. – original 2 ex. – copie Varianta electronica: PDF pe stick
2	REAE- Rețele exterioare de alimentare cu energie electrica	buc	2	
3	D-Devize	buc	2	

Antreprenor



Beneficiar

I. Belianco



Nota:

1. Conform punctului 9.7 din contractul № 92 din 23/11/2023, Antreprenorul suportă plata penalității.

2. Beneficiarul nu are pretenții față de serviciul prestat de către Antreprenor, fapt confirmat prin semnătura acestui act.

3. În cadrul actului de primire-predare, următoarele documente sunt considerate părți componente:
- Anexă nr. 1 – *Lista Posturilor de supraveghere a circulației rutiere*

În confirmare, prezentul act de primire-predare a fost semnată în modul corespunzător de către părți:

00

1/2024

L.P.

10

3 V.M.

code

700.14

probat:

Director "Colass" S.A.

L.S. Slivinschi Andrei

Aprobat:

Director Serviciul Tehnologii
Informaționale al MAI

L.S.

Ion BOTNARI

Antreprenor

Beneficiar

J. Belicenco