Profil longitudinal.
De la CA-1 până la CA-3.
(Lot 1)

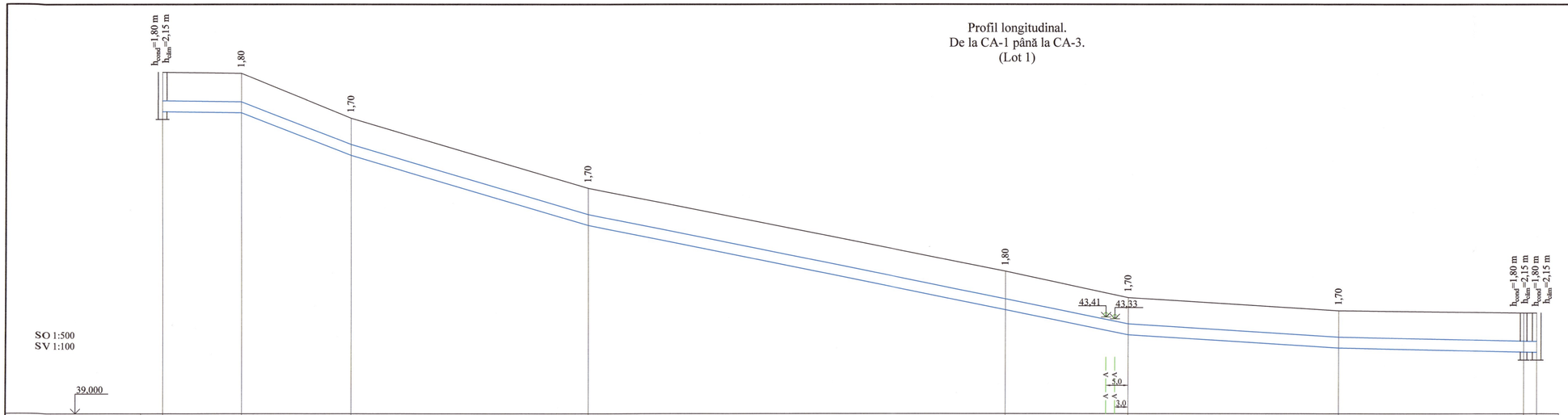

Cota de jos a rigolei sau a conductei	52,80		52,75		50,80		47,60		43,70		42,60		42,00		41,80		41,80	
Cota de proiect a terenului																		
Cota terenului	54,60		54,55		52,50		49,30		45,50		44,30		43,70		43,60		43,60	
Marcarea țevei și tipul de izolare		Conductă din PE, Ø500 mm, PN10, SDR17						Conductă din PE, Ø500 mm, PN10, SDR17						Conductă din PE, Ø500 mm, PN10, SDR17				
Fundație		Sol natural						Sol natural						Sol natural				
Lungumea/panta		0,002		0,078		0,059				0,028			0,012			0,004		
Distanța		18,00		25,00		54,00		173,0		145,00		28,00	48,0	48,00	45,0	42,00	3,0	
Nr. cămînului, punctului, unghiului curbei traseului	CA-1		Ung. 1		Ung. 2			p. 1			Ung. 3		p. 2		Ung. 4		CA-2	CA-3

Plan, vezi coala 3, 4, 5

Certificator de proiecte 00011
Erhan Maria
Domeniile 3.3, 4.1
Nr de înregistrare a autorizației 76/31.07.09
Valabilă pînă la 31.07.2025 (pînă la 31.05.2020)

REPUBLICA MOLDOVA Consiliul raional Ungheni							320/S/20.01.2025 - AE		
							Finalizarea și punerea în funcțiune a sistemului de apeduct Prut-Fălești		
Mod	Nr.par	Coala	Nr.doc	Semnătura	Data		Rețele exterioare de alimentare cu apă	Etapa	Coala	Coli
								PE	117	
Spec. prin.		A. Lungu			06.25		Profil longitudinal. De la CA-1 până la CA-3. (Lot 1)	"APCAN PROIECT" S.R.L. mun. Chișinău, 2025		
Efectuat		I. Ciobanu			06.25					

Nr. de inv. orig. | Data și semnătura | Nr. schimb. nr. de inv.

Profil longitudinal.
De la CA-3 până la ung.12.
(Lot 1)

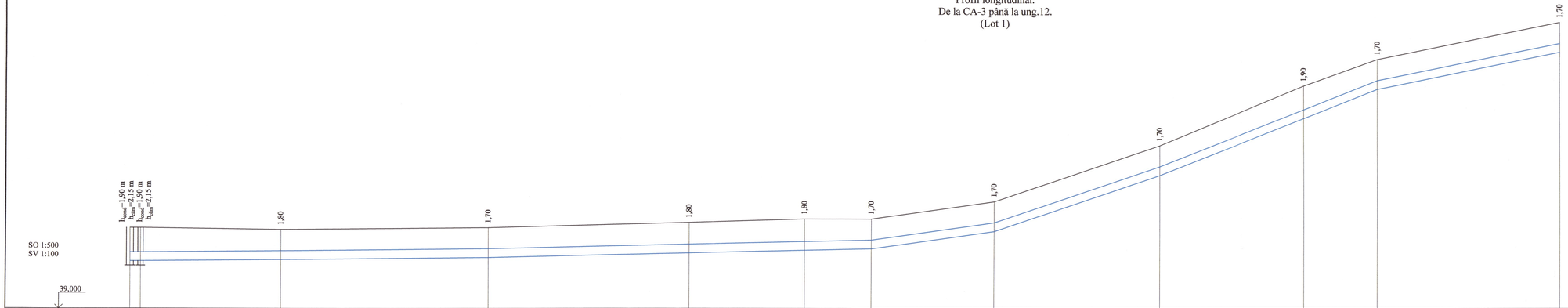

Cota de jos a rigolei sau a conductei	41,70	41,70	41,70	41,90	42,10	42,30	42,40	43,40	46,60	49,80	51,50	53,60
Cota de proiect a terenului												
Cota terenului	43,60	43,60	43,50	43,60	43,90	44,10	44,10	45,10	48,30	51,70	53,20	55,30
Marcarea țevei și tipul de izolare	Conductă din PE, Ø500 mm, PN10, SDR17				Conductă din PE, Ø500 mm, PN10, SDR17			Conductă din PE, Ø500 mm, PN10, SDR17		Conductă din PE, Ø500 mm, PN10, SDR17		
Fundație	Sol natural				Sol natural			Sol natural		Sol natural		
Lungumea/panta	0,001		102,0	0,004		109,0	0,028	35,0	0,068	47,0	0,079	62,0	0,040	52,0
Distanța	3,0	40,00	59,00	57,00	33,00	19,00	35,00		47,00		41,00	21,00	52,00	
Nr. căminului, punctului, unghiului curbei traseului	CA-3 CA-4	Ung. 5		p. 3	Ung. 6	Ung. 7	Ung. 8	Ung. 9		Ung. 10		p. 4	Ung. 11	Ung. 12

Nr. de inv. cotig | Data și semnătura | Semnătura de la verificat

Verificator de proiecte 00011
Erhan Maria
Domeniile 3,4,4,1
Nr. de înregistrare a scrisorii 70/31.01.25
Valabil de la 05.05.2025 pînă la 05.05.2030

Plan, vezi coala 5, 6, 7

REPUBLICA MOLDOVA Consiliul Raional Fălești						320/S/20.01.2025 - AE		
						Finalizarea și punerea în funcțiune a sistemului de apeduct Prut-Fălești		
Mod	Nr. par.	Coala	Document	Semnătura	Data			
						Rețele exterioare de alimentare cu apă	Etapa	Coala	Coli
							PE	118	
Spec. prin.		A. Lungu			06.25	Profil longitudinal. De la CA-3 până la ung.12. (Lot 1)	"APCAN PROIECT" S.R.L. mun. Chișinău, 2025	
Efectuat		I. Ciobanu			06.25			

Profil longitudinal.
De la ung. 12 până la ung. 24.
(Lot 1)

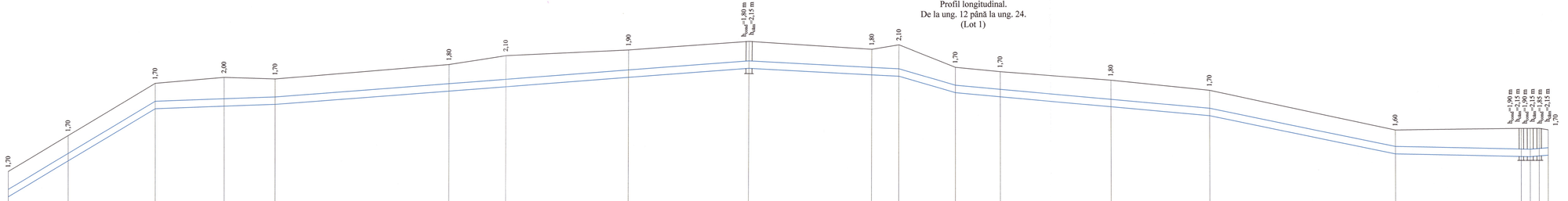

Cota de jos a rigolei sau a conductei	53,60	56,00	59,50	59,60	59,80	60,70	61,00	61,60	62,30	61,80	61,80	60,70	60,40	59,70	59,10	58,30	56,30	56,30	56,35	56,40
Cota de proiect a terenului																				
Cota terenului	55,30	57,70	61,20	61,60	61,50	62,50	63,10	63,50	64,10	63,60	63,90	62,40	62,10	61,50	60,80	59,90	58,20	58,20	58,20	58,10
Marcarea țevei și tipul de izolare	Conductă din PE, Ø500 mm, PN10, SDR17					Conductă din PE, Ø500 mm, PN10, SDR17			Conductă din PE, Ø500 mm, PN10, SDR17					Conductă din PE, Ø500 mm, PN10, SDR17			Conductă din PE, Ø500 mm, PN10, SDR17			
Fundație	Sol natural					Sol natural			Sol natural					Sol natural			Sol natural			
Lungumea/panta	0,120	49,0	0,007	40,0	0,015				158,0	50,0	0,010	0,057	19,0	85,0	0,018	62,0	0,012	45,0	0,044	0,016 6,0
Distanța	20,00	29,00	23,00	17,00	58,00	19,00	41,00	40,00	41,00	9,00	19,00	15,00	37,00	33,00	62,00	42,00	3,0	3,0	3,0	3,0
Nr. cămănului, punctului, unghiului curbei traseului	Ung. 12	Ung. 13	Ung. 14	Ung. 15	Ung. 16	p. 5	Ung. 17	Ung. 18	CA-5	Ung. 19	p. 6	Ung. 20	Ung. 21	Ung. 22	Ung. 23	p. 7	CA-6	CA-7	CA-8	Ung. 24

Nr. de inv. crig. | Data și semnătura | La scala m de m

Plan, vezi coala 7, 8, 9, 10

Verificator de proiecte 00013
Erhan Maria
Domeniile 3.4.1.
Nr de înregistrare a calității 16/21.07.25

REPUBLICA MOLDOVA Primăria orașului Fălești					320/S/20.01.2025 - AE		
					Finalizarea și punerea în funcțiune a sistemului de apeduct Prut-Fălești		
Mod	Nr. pag.	Coala	Nr. doc.	Semnătura	Data		
						Etapa	Coala	Coli
					Rețele exterioare de alimentare cu apă	PE	119	
Spec. prin.	A. Lungu				06.25	Profil longitudinal. De la ung. 12 până la ung. 24. (Lot 1)	"APCAN PROIECT" S.R.L. mun. Chișinău, 2025
Ř.fectuat	I. Ciobanu				06.25		

Profil longitudinal.
De la ung. 24 până la SP (Gherman).
(Lot 1)

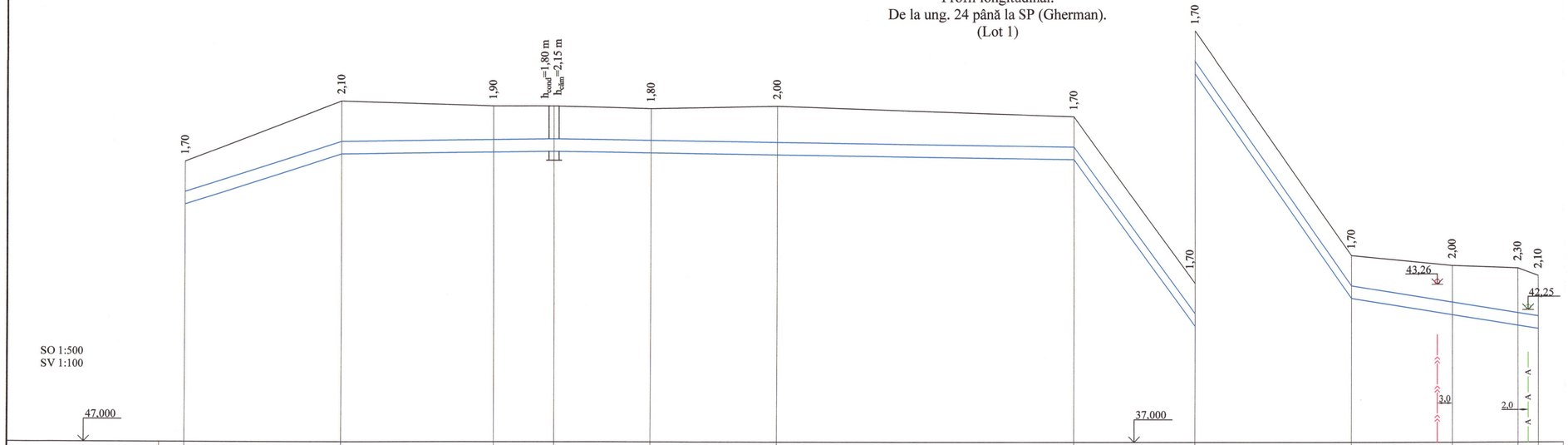

Cota de jos a rigolei sau a conductei	56,40	58,40	58,40	58,50	58,40	58,30	58,20	51,60	42,70	42,00	41,60	41,50	
Cota de proiect a terenului													
Cota terenului	58,10	60,50	60,30	60,30	60,20	60,30	59,90	53,30	44,40	44,00	43,90	43,60	
Marcarea țevei și tipul de izolare	Conductă din PE, Ø500 mm, PN10, SDR17					Conductă din PE, Ø500 mm, PN10, SDR17			Conductă din PE, Ø500 mm, PN10, SDR17				
Fundație	Sol natural					Sol natural			Sol natural				
Lungumea/panta	0,064 / 31,0	0,002 / 42,0		103,0			0,002 / 24,0	0,275 / 31,0	0,287 / 37,0		0,032 / 4,00		
Distanța	31,00	30,00	12,00	19,00	25,00	59,00		24,00	31,00	20,00	13,00		
Nr. căminului, punctului, unghiului curbei traseului	Ung. 24	Ung. 25	Ung. 26	CA-9	Ung. 27	p. 8	Ung. 28	Ung. 29	Ung. 30	Ung. 31	Ung. 32	SP (Gherman)	

Nr. de inv. orig. | Data și semnătura | În schimb nr. de inv.

Plan, vezi coala 10, 11

Verificator de proiecte 00011
Erhan Maria
Domeniile 34.4.1
Nr. de înregistrare a avizului 16/21.02.05
valabil de la 05.02.2025 pînă la 05.02.2030

REPUBLICA MOLDOVA Consiliul Raional Fălești						320/S/20.01.2025 - AE			
						Finalizarea și punerea în funcțiune a sistemului de apeduct Prut-Fălești			
Mod	Nr.par	Coala	Nr.doc	Semnătura	Data				
						Rețele exterioare de alimentare cu apă	Etapa	Coala	Coli
							PE	120	
Spec. prin.		A. Lungu			06.25	Profil longitudinal. De la ung. 24 până la SP (Gherman). (Lot 1)	"APCAN PROIECT" S.R.L. mun. Chișinău, 2025		
Efectuat		I. Ciobanu			06.25				

Profil longitudinal.
De la SP (Gherman) până la CA-10.
(Lot 1)

SO 1:500
SV 1:100

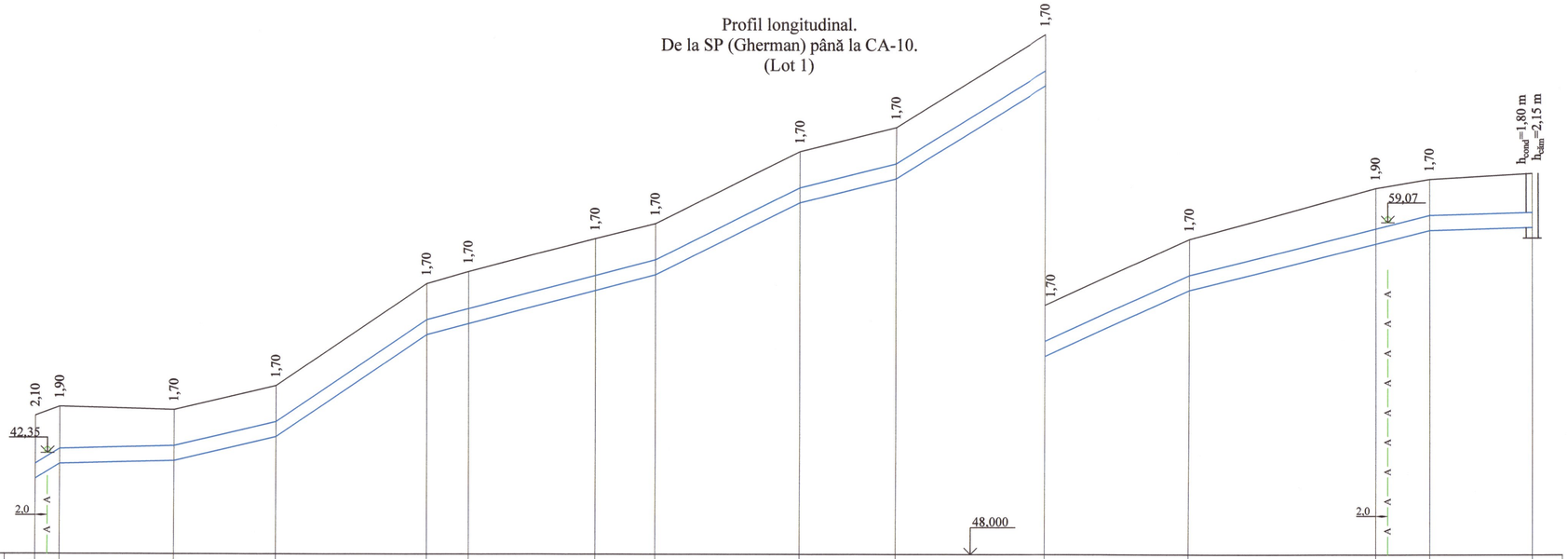

Cota de jos a rigolei sau a conductei	41,50	42,00	42,10	42,90	46,30	46,70	47,80	48,30	50,70	51,50	54,60	56,80	58,30	58,80	58,90									
Cota de proiect a terenului																								
Cota terenului	43,60	43,90	43,80	44,60	48,00	48,40	49,50	50,00	52,40	53,20	56,30	58,50	60,20	60,50	60,70									
Marcarea țevei și tipul de izolare	Conductă din PE, Ø500 mm, PN10, SDR17								Conductă din PE, Ø500 mm, PN10, SDR17				Conductă din PE, Ø500 mm, PN10, SDR17											
Fundație	Sol natural								Sol natural				Sol natural											
Lungumea/panta	0,175	0,005	0,047	0,136	0,052			0,100	0,050	0,124	0,091	0,050		0,005										
	4,0	19,0	17,0	25,0			38,0	24,0	16,0	25,0	24,0		40,0	17,0										
Distanța	4,00	19,00	17,00	25,00	7,00	21,00	10,00	24,00	16,00	25,00	24,00	31,00	9,00	17,00										
Nr. căminului, punctului, unghiului curbei traseului	SP2 (Gherman)	Ung. 33	Ung. 34	Ung. 35	p. 9	Ung. 36	Ung. 37	Ung. 38	Ung. 39	Ung. 40	Ung. 41	Ung. 42	Ung. 43	Ung. 44	CA-10									

Nr. de inv. orig. | Data și semnătura | În schimb. nr. de inv.

Plan, vezi coala 11, 12

Verificator de proiecte 00011
Erhan Maria
Domeniile 34.4.1
Nr. de inregistrare a avizului 76/31.07.25
Valabil de la 05.02.2025 pînă la 05.02.2030

REPUBLICA MOLDOVA Consiliul raional Fălești						320/S/20.01.2025 - AE		
						Finalizarea și punerea în funcțiune a sistemului de apeduct Prut-Fălești		
Mod	Nr.par	Coala	Nr.doc.	Semnătura	Data	Rețele exterioare de alimentare cu apă	Etapa	Coala	Coli
							PE	121	
Spec. prin.		A. Lungu			06.25	Profil longitudinal. De la SP (Gherman) până la CA-10. (Lot 1)	"APCAN PROIECT" S.R.L. mun. Chișinău, 2025		
Efectuat		I. Ciobanu			06.25				

Profil longitudinal.
De la p. 10 până la p. 13.
(Lot 1)

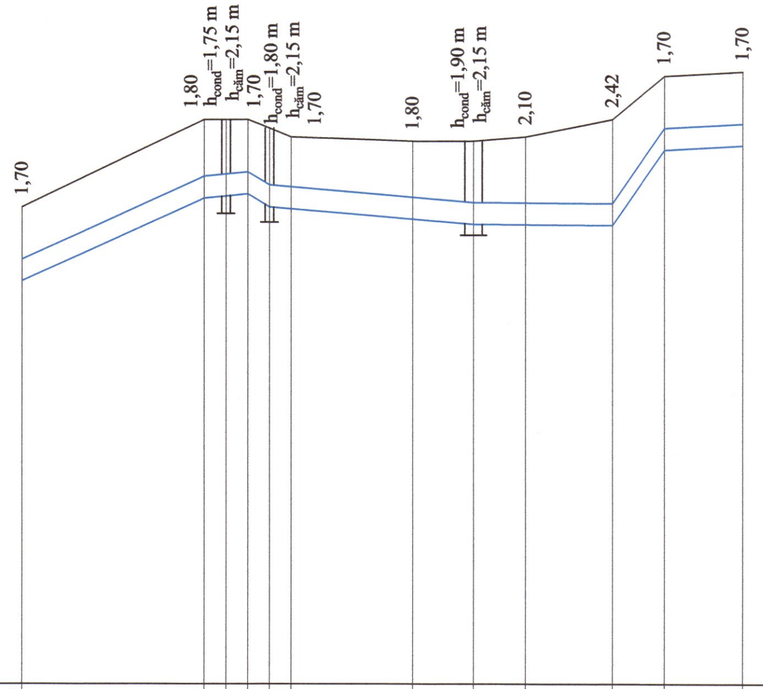

SO 1:500
SV 1:100

117,000

Cota de jos a rigolei sau a conductei	126,30						128,20	128,25	128,30	128,00	127,80			127,70	127,60	127,50		127,58		129,30		129,40		
Cota de proiect a terenului																								
Cota terenului	128,00						130,00	130,00	130,00	129,80	129,60			129,50	129,50	129,60		130,00		131,00		131,10		
Marcarea ţevei şi tipul de izolare		Conductă din PE, Ø500 mm, PN10, SDR17																						
Fundaţie		Sol natural																						
Lungumea/panta		0,090				21,0		0,020	0,120			23,5			0,017		16,0		0,001		0,286	6,0	0,011	9,0
Distanţa				21,00				2,5	2,5	2,5	2,5		14,00		7,00	6,00		10,00			6,00		9,00	
Nr. căminului, punctului, unghiului curbei traseului		p. 10			p. 11	CA-12			Rezer. (Taxobeni)			CA-14	Ung. 45	p. 12	CA-16		Ung. 46				SP (Taxobeni)		Ung. 47	p. 13

Nr. de inv. orig.	Data şi semnătura	În schimb. nr.de inv.

Verificator de proiecte 06011
Erhan Maria
Domeniile 34.4.1
Nr. de inregistrare a avizului 76/31.07.25
Valabil de la 05.02.2025 pina la 05.02.2030

Plan, vezi coala 14

REPUBLICA MOLDOVA Consiliul raional Fălești							320/S/20.01.2025 - AE		
							Finalizarea și punerea în funcțiune a sistemului de apeduct Prut-Fălești		
Mod	Nr.par.	Coala	Nr.doc.	Semnătura	Data				
						Rețele exterioare de alimentare cu apă	Etapa	Coala	Coli
							PE	122	
Spec. prin.		A. Lungu			06.25	Profil longitudinal. De la p. 10 până la p. 13. (Lot 1)	"APCAN PROIECT" S.R.L. mun. Chișinău, 2025		
Efectuat		I. Ciobanu			06.25				

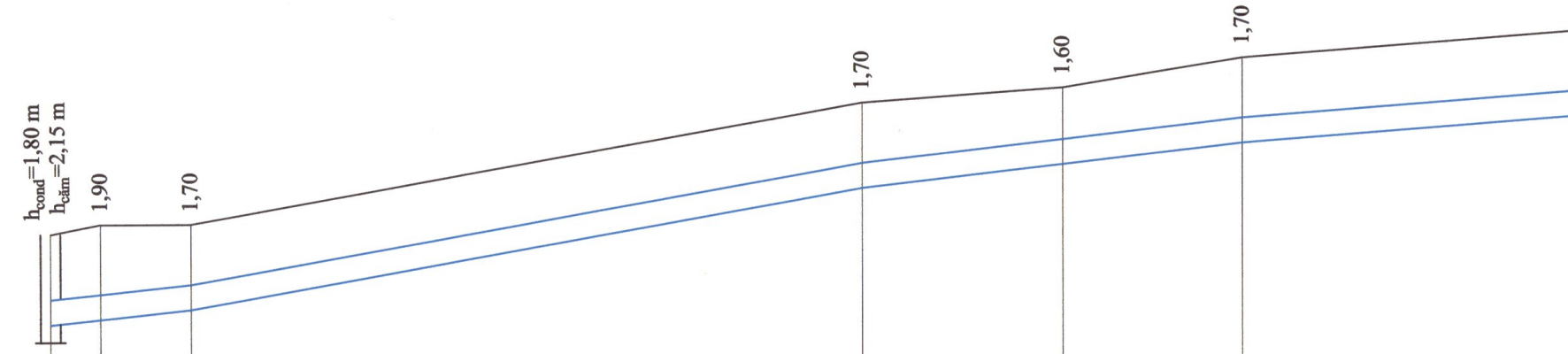
h_{cond}=1,80 m
$h_{câm}$=2,15 m
1,90
1,70
1,70
1,60
1,70

SO 1:500
SV 1:100

168,000

Cota de jos a rigolei sau a conductei	174,60		174,70		174,90		177,30		177,70		178,20	
Cota de proiect a terenului												
Cota terenului	176,40		176,60		176,60		179,00		179,30		179,90	
Marcarea țevei și tipul de izolare		Conductă din PE, Ø500 mm, PN10, SDR17										Conductă din PE, Ø500 mm, PN10,
Fundație		Sol natural										Sol natural
Lungumea/panta		0,021 14,0				0,035 67,0		0,023 38,0				0,015
Distanța		5,00		9,00		67,00		20,00		18,00		
Nr. căminului, punctului, unghiului curbei traseului	CA-19		Ung. 48		Ung. 49		Ung. 50		p. 14		Ung. 51	

Nr. de inv. orig.
Data și semnătura
În schimb. nr.de inv.

Profil longitudinal.
De la CA-19 până la ung. 55.
(Lot 1)

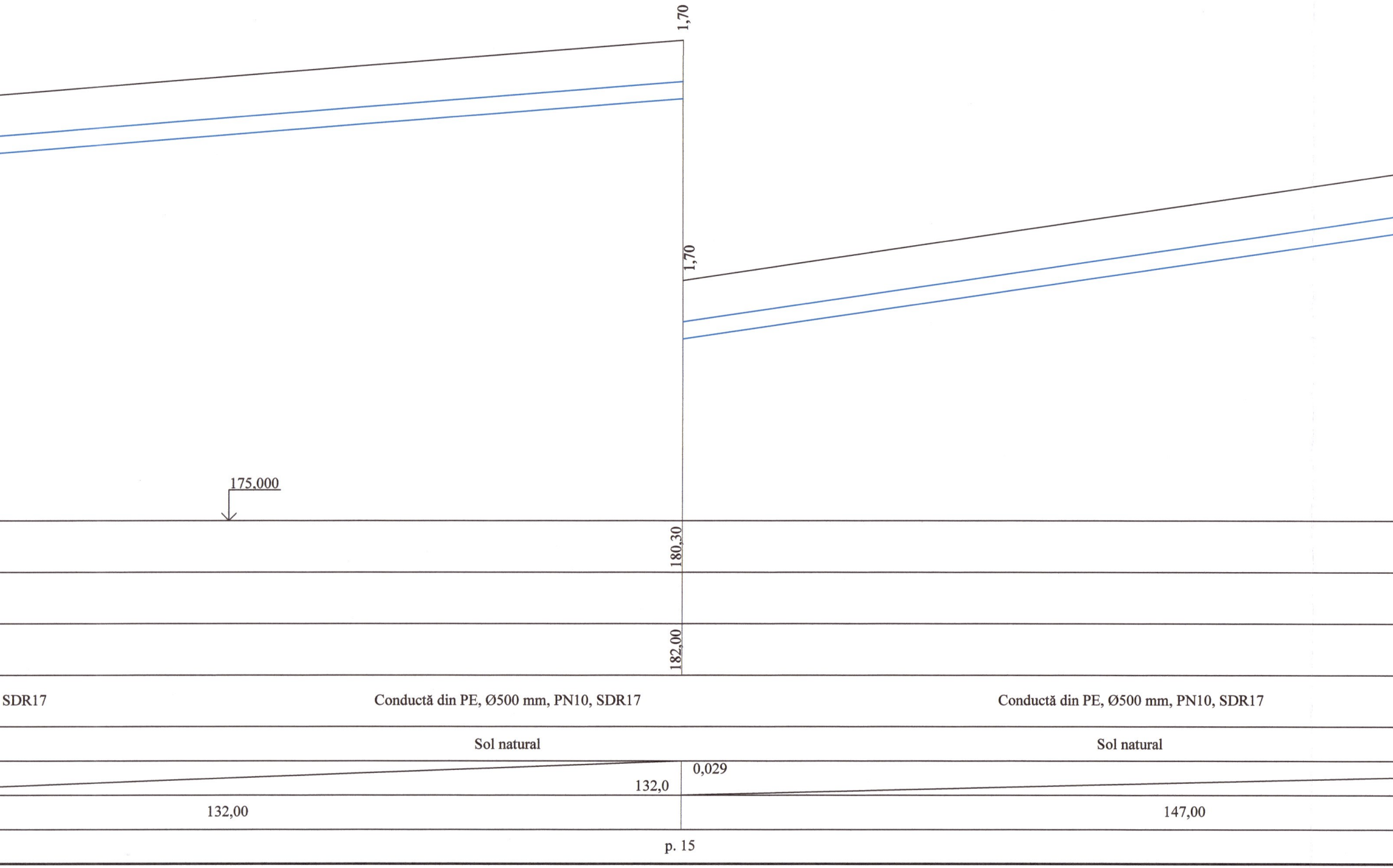
1,70
1,70
175,000
180,30
182,00
SDR17
Conductă din PE, Ø500 mm, PN10, SDR17
Conductă din PE, Ø500 mm, PN10, SDR17
Sol natural
Sol natural
0,029
132,0
132,00
147,00
p. 15

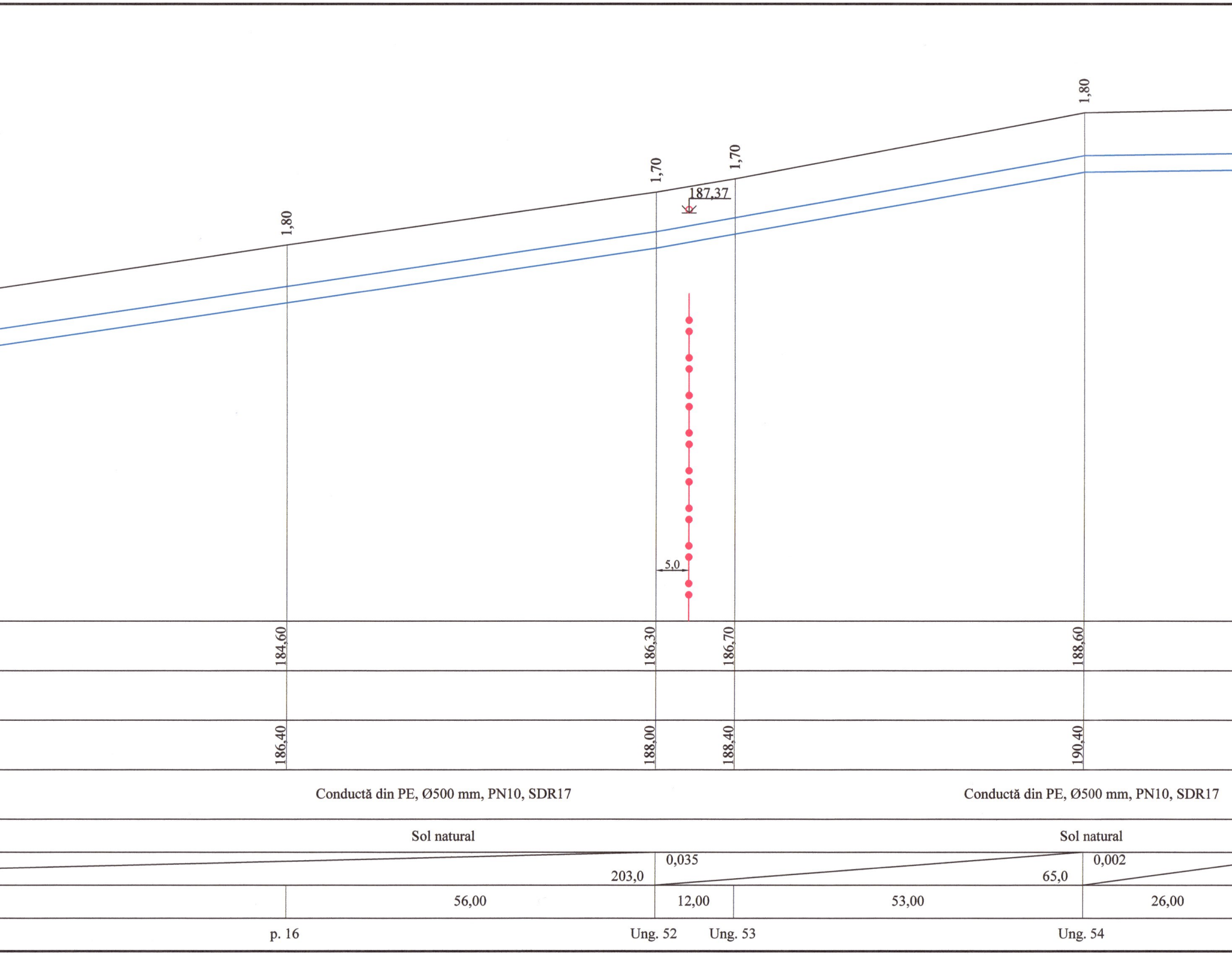
1,80
1,70
1,70
1,80
187,37
5,0
184,60
186,30
186,70
188,60
186,40
188,00
188,40
190,40
Conductă din PE, Ø500 mm, PN10, SDR17
Conductă din PE, Ø500 mm, PN10, SDR17
Sol natural
Sol natural
0,035
203,0
0,002
65,0
56,00
12,00
53,00
26,00
p. 16
Ung. 52
Ung. 53
Ung. 54

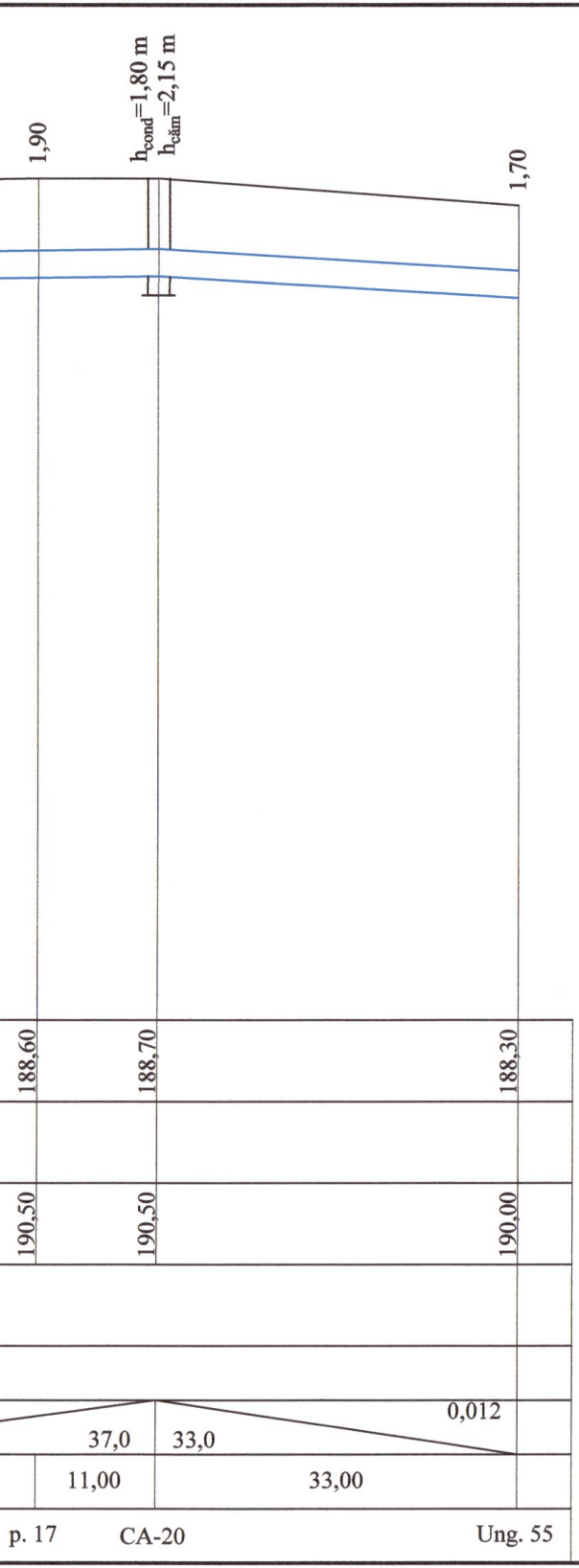
1,90
h_{cond}=1,80 m
$h_{cămi}$=2,15 m
1,70
188,60
188,70
188,30
190,50
190,50
190,00
0,012
37,0
33,0
11,00
33,00
p. 17
CA-20
Ung. 55

Verificator de proiecte 00011
Erhan Maria
Domeniile 34,4,1
Nr. de inregistrare a avizului 76/31.07.25
Valabil de la 05.02.2025 pîna la 05.02.2030

Plan, vezi coala 17, 18, 19, 20, 21

LUNGU ALEXANDRU
2024
Nr. 1264
5a,b
PROIECTANT

REPUBLICA MOLDOVA Consiliul raional Fălești						320/S/20.01.2025 - AE		
						Finalizarea și punerea în funcțiune a sistemului de apeduct Prut-Fălești		
Mod	Nr.par.	Coala	Nr.doc.	Semnătura	Data			
						Rețele exterioare de alimentare cu apă	Etapa	Coala	Coli
							PE	123	
Spec. prin.		A. Lungu		Lungu	06.25	Profil longitudinal. De la CA-19 până la ung. 55. (Lot 1)	"APCAN PROIECT" S.R.L. mun. Chişinău, 2025		
Efectuat		I. Ciobanu			06.25				

Profil longitudinal.
De la ung. 55 până la CA-21.
(Lot 1)

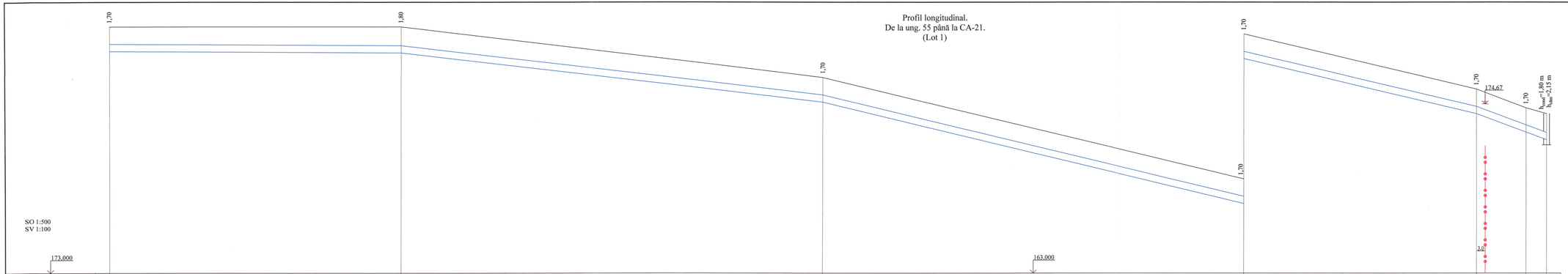

Cota de jos a rigolei sau a conductei	188,30	188,20	184,80	177,80	174,00	172,70	172,20		
Cota de proiect a terenului									
Cota terenului	190,00	190,00	186,50	179,50	175,70	174,40	174,00		
Marcarea țevei și tipul de izolare	Conductă din PE, Ø500 mm, PN10, SDR17	Conductă din PE, Ø500 mm, PN10, SDR17	Conductă din PE, Ø500 mm, PN10, SDR17	Conductă din PE, Ø500 mm, PN10, SDR17	Conductă din PE, Ø500 mm, PN10, SDR17				
Fundație	Sol natural	Sol natural	Sol natural	Sol natural	Sol natural				
Lungumea/panta	100,0	0,001 / 145,0	0,023 / 145,0	0,048 / 80,0	0,047 / 24,0	0,075			
Distanța	100,00	145,00	145,00	80,00	17,00	7,00			
Nr. cămîmului, punctului, unghiului curbei traseului	Ung. 55	p. 18	p. 19	p. 20	Ung. 56	Ung. 57	CA-21		

Nr. de inv. cărți | Data și semnătura | la colonă se de ins

Verificator de proiecte 00013
Erhan Maria
Domeniile 33.1.1
Nr. de înregistrare a raportului 25-01-0775
Valabil de la 05.02.2025 până la 05.02.2026

Plan, vezi coala 21, 22, 23, 24

REPUBLICA MOLDOVA Consiliul raional Ialoveni							320/S/20.01.2025 - AE			
							Finalizarea și punerea în funcțiune a sistemului de apeduct Prut-Fălești			
Mod.	Nr par.	Coala	Nr. doc.	Semnătura	Data		Rețele exterioare de alimentare cu apă	Etapa	Coala	Coli
								PE	124	
Spec. prin.		A. Lungu			31.01.25	06.25	Profil longitudinal. De la ung. 55 până la CA-21. (Lot 1)	"APCAN PROIECT" S.R.L. mun. Chișinău, 2025		
Efectuat		I. Ciobanu				06.25				

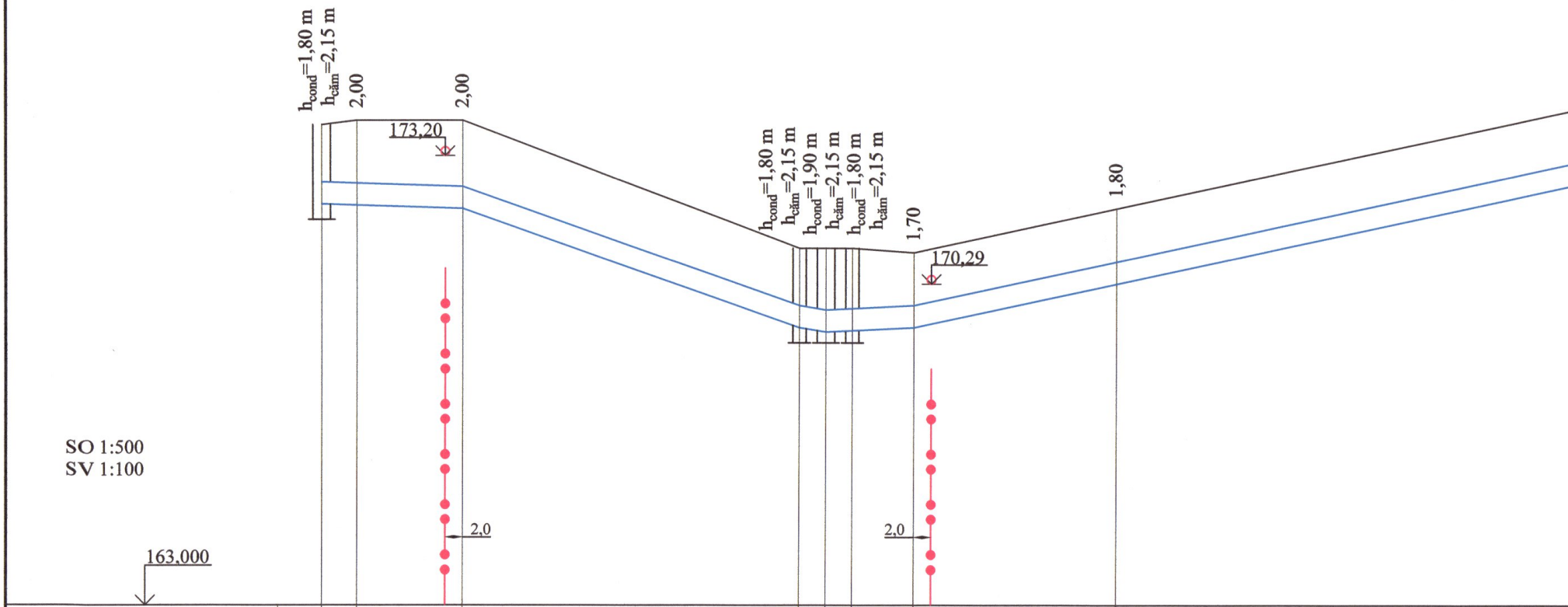
h_{cond}=1,80 m
$h_{cămin}$=2,15 m
2,00
2,00
173,20
h_{cond}=1,80 m
$h_{cămin}$=2,15 m
h_{cond}=1,90 m
$h_{cămin}$=2,15 m
h_{cond}=1,80 m
$h_{cămin}$=2,15 m
1,70
170,29
1,80
2,0
2,0
SO 1:500
SV 1:100
163,000

Cota de jos a rigolei sau a conductei	172,10	172,00	172,00	169,30	169,20	169,30	169,30	170,20	
Cota de proiect a terenului									
Cota terenului	173,90	174,00	174,00	171,10	171,10	171,10	171,00	172,00	
Marcarea țevei și tipul de izolare	Conductă din PE, Ø500 mm, PN10, SDR17								Conductă din
Fundație	Sol natural								
Lungumea/panta	16,0 0,006		38,0 0,071	3,0 0,033	10,0 0,010		0,043		
Distanța	4,00	12,00	38,00	3,0	3,0	7,00	23,00	93,00	
Nr. căminului, punctului, unghiului curbei traseului	CA-23	Ung. 58	Ung. 59	CA-24	CA-25	CA-26	Ung. 60	Ung. 61	

Nr. de inv. orig.
Data și semnătura
În schimb. nr.de inv.

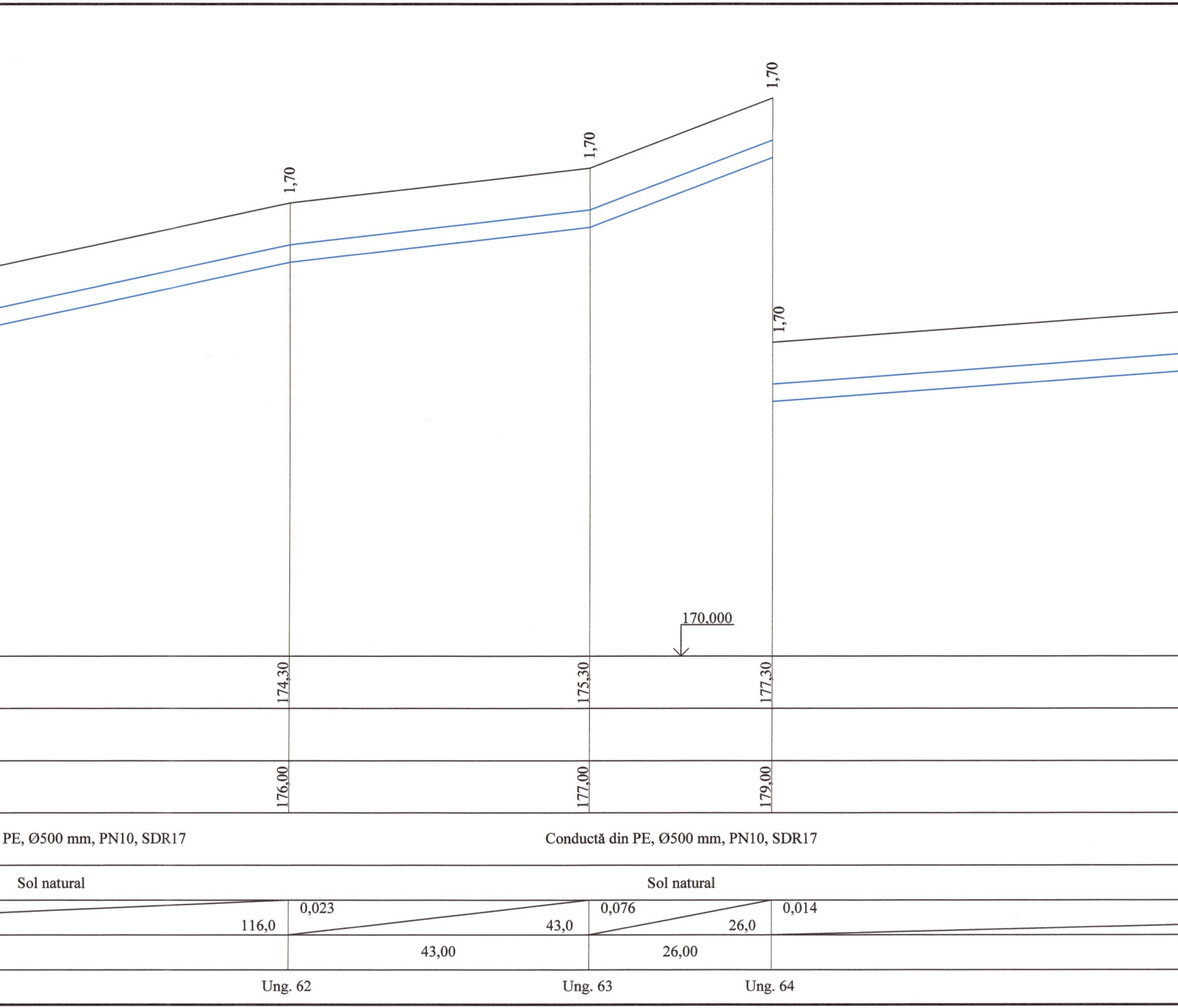
1,70
1,70
1,70
1,70
170,000
174,30
175,30
177,30
176,00
177,00
179,00
PE, Ø500 mm, PN10, SDR17
Conductă din PE, Ø500 mm, PN10, SDR17
Sol natural
Sol natural
116,0
0,023
43,0
0,076
26,0
0,014
43,00
26,00
Ung. 62
Ung. 63
Ung. 64

Profil longitudinal.
De la CA-23 până la ung. 66.
(Lot 1)

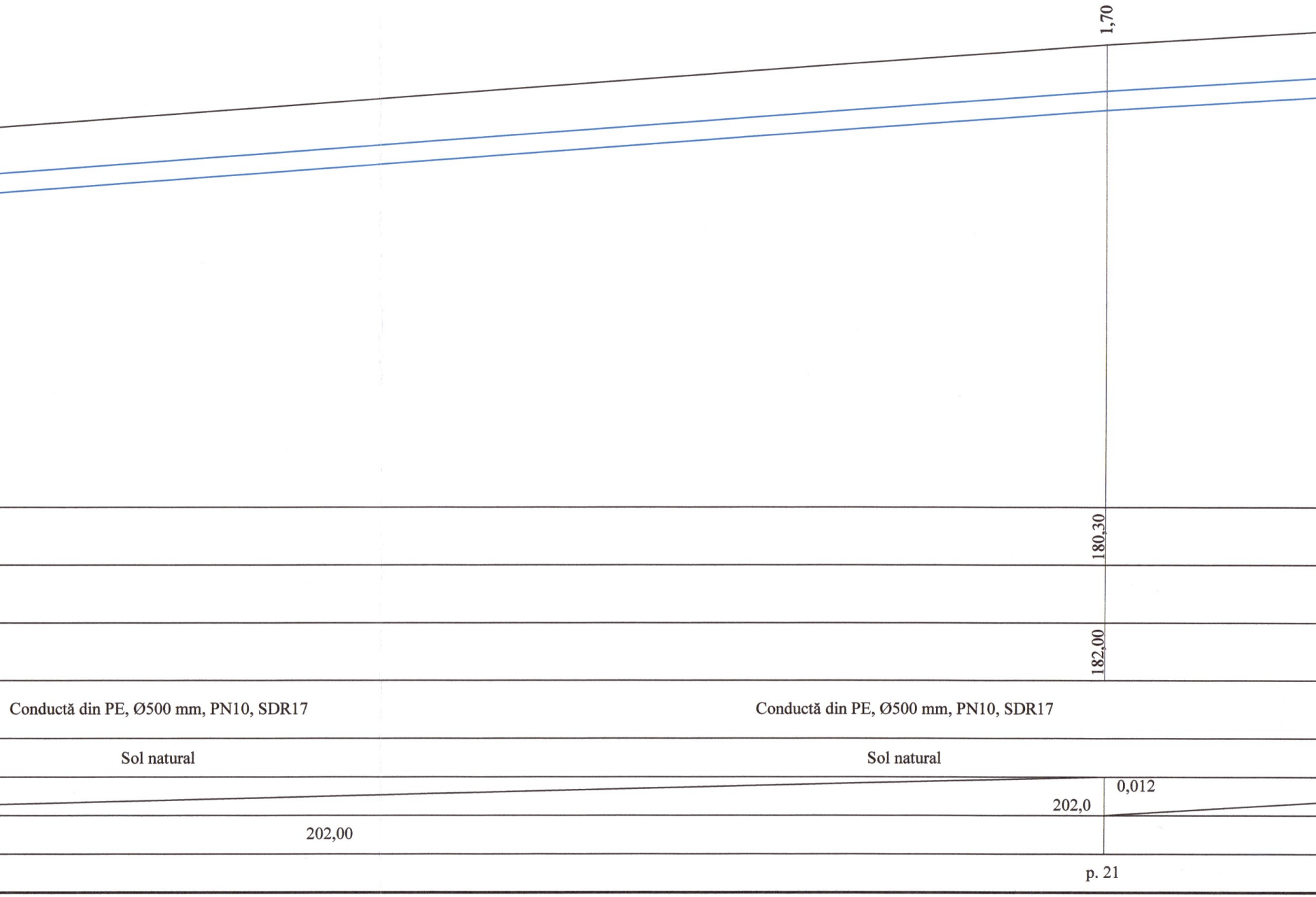
1,70
180,30
182,00
Conductă din PE, Ø500 mm, PN10, SDR17
Conductă din PE, Ø500 mm, PN10, SDR17
Sol natural
Sol natural
0,012
202,0
202,00
p. 21

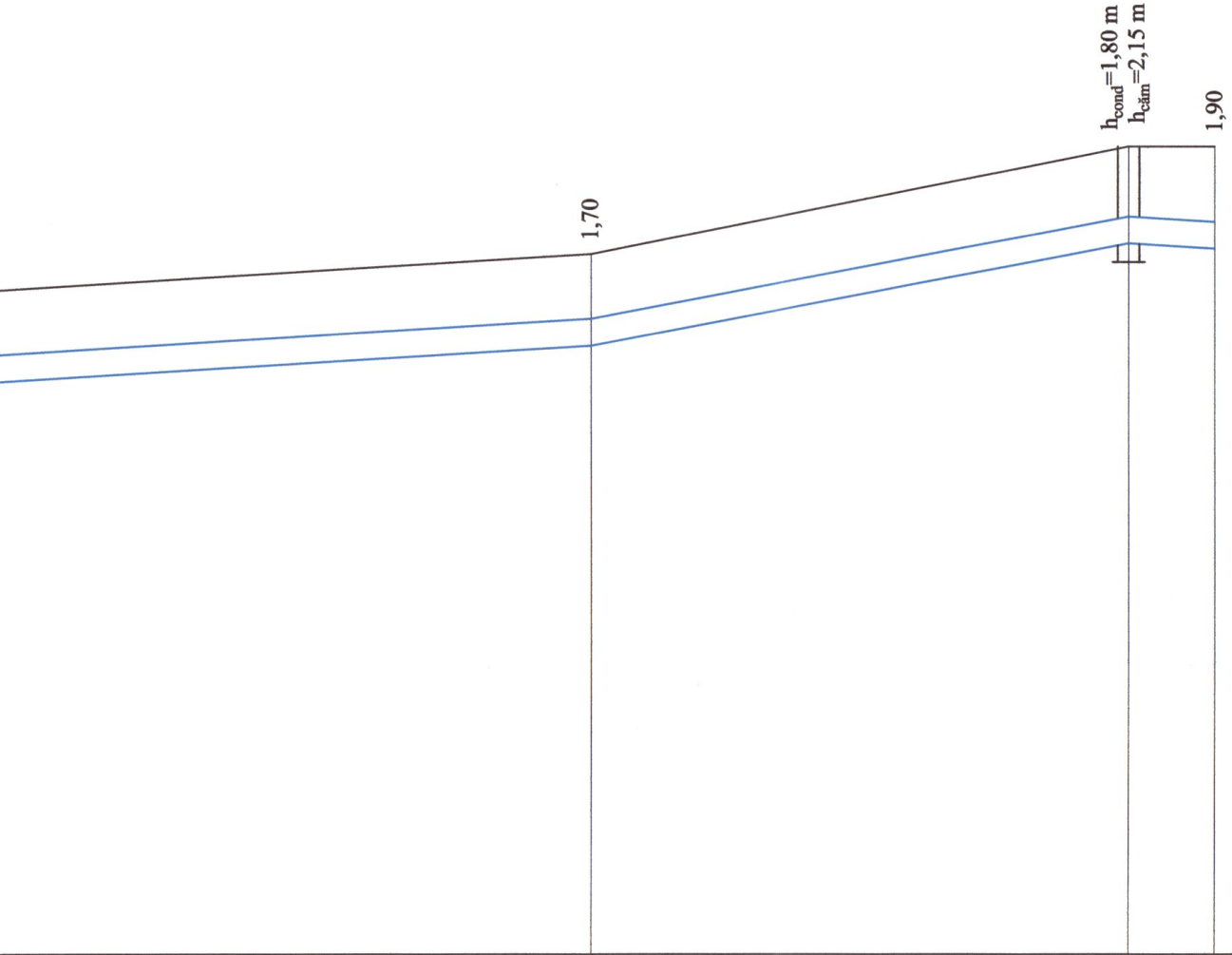
h_{cond}=1,80 m
$h_{căm}$=2,15 m
1,90
1,70

	181,30		183,20		183,10
	183,00		185,00		185,00
Conductă din PE, Ø500 mm, PN10, SDR17					
Sol natural					
82,0		0,038 50,0		0,012 8,0	
82,00		50,00		8,00	
	Ung. 65		CA-27		Ung. 66

Verificator de proiecte 00011
Erhan Maria
Domeniile 34.4.1
Nr. de inregistrare a avizului 76/31.07.25
valabil de la 05.02.2025 pina la 05.02.2030

Plan, vezi coala 26, 27

REPUBLICA MOLDOVA
Consiliul raional Fălești

Mod	Nr.par.	Coala	Nr.doc.	Semnătura	Data
Spec. prin.	A. Lungu			Lungu	06.25
Efectuat	I. Ciobanu				06.25

320/S/20.01.2025 - AE

Finalizarea și punerea în funcțiune
a sistemului de apeduct Prut-Fălești

Rețele exterioare
de alimentare cu apă

Etapa	Coala	Coli
PE	125	

Profil longitudinal.
De la CA-23 până la ung. 66.
(Lot 1)

"APCAN PROIECT" S.R.L.
mun. Chișinău, 2025

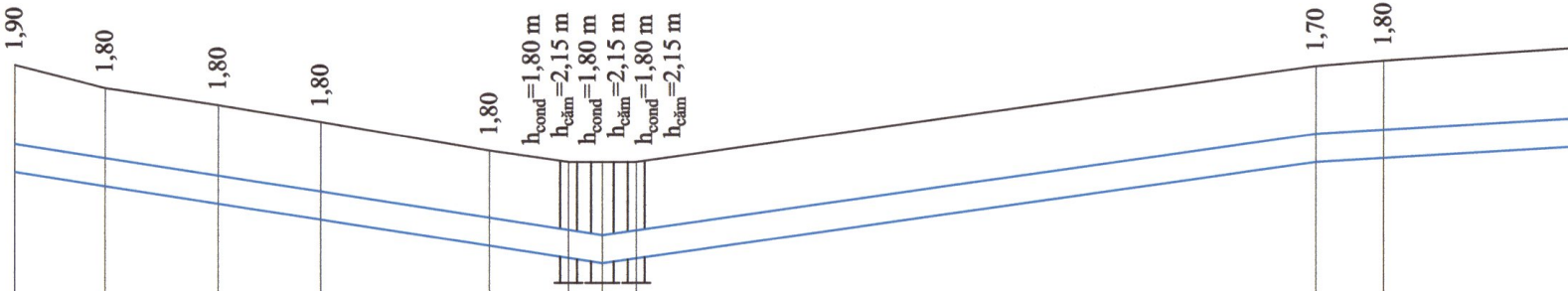
1,90
1,80
1,80
1,80
1,80
h_{cond}=1,80 m
$h_{căm}$=2,15 m
h_{cond}=1,80 m
$h_{căm}$=2,15 m
h_{cond}=1,80 m
$h_{căm}$=2,15 m
1,70
1,80

SO 1:500
SV 1:100

173,000

Cota de jos a rigolei sau a conductei	183,10	182,80	182,50	182,20	181,70	181,50	181,50	181,50	183,30	183,30
Cota de proiect a terenului										
Cota terenului	185,00	184,60	184,30	184,00	183,50	183,30	183,30	183,30	185,00	185,10
Marcarea țevei și tipul de izolare	Conductă din PE, Ø500 mm, PN10, SDR17									
Fundație	Sol natural									
Lungimea/panta	52,0					0,030	0,028		63,0	0,012
Distanța	8,00	10,00	9,00	15,00	7,00	3,0	3,0	60,00	6,00	
Nr. căminului, punctului, unghiului curbei traseului	Ung. 66	Ung. 67	p. 22	Ung. 68	Ung. 69	CA-28	CA-29	CA-30	Ung. 70	Ung. 71

Nr. de inv. orig.
Data și semnătura
În schimb. nr.de inv.

Profil longitudinal.
De la ung. 66 până la p. 25.
(Lot 1)

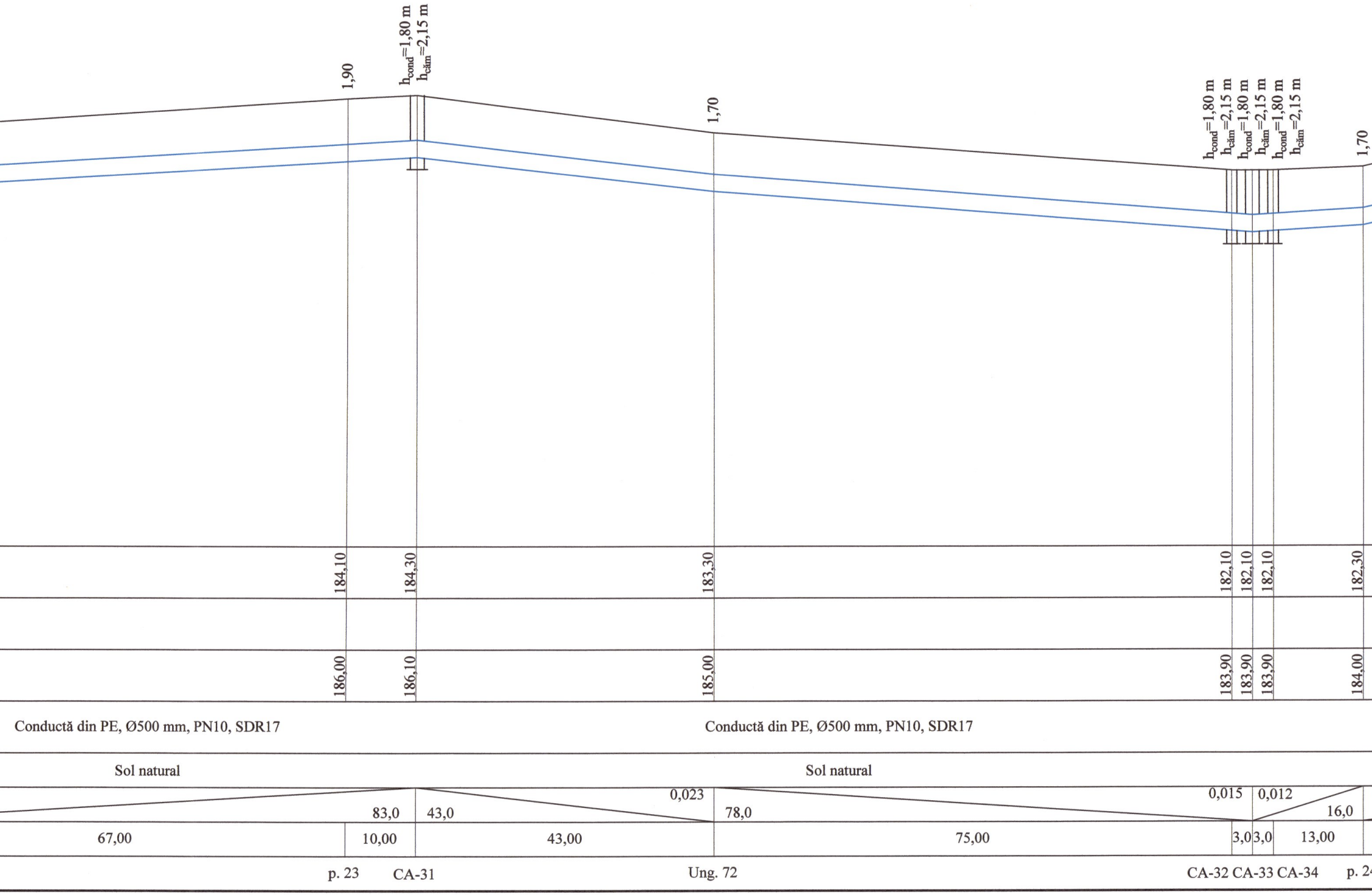
1,90
h_{cond}=1,80 m
$h_{cămin}$=2,15 m
1,70
h_{cond}=1,80 m
$h_{cămin}$=2,15 m
h_{cond}=1,80 m
$h_{cămin}$=2,15 m
h_{cond}=1,80 m
$h_{cămin}$=2,15 m
1,70
184,10
184,30
183,30
182,10
182,10
182,10
182,30
186,00
186,10
185,00
183,90
183,90
183,90
184,00
Conductă din PE, Ø500 mm, PN10, SDR17
Conductă din PE, Ø500 mm, PN10, SDR17
Sol natural
Sol natural
0,023
0,015
0,012
83,0
43,0
78,0
16,0
67,00
10,00
43,00
75,00
3,0
3,0
13,00
p. 23
CA-31
Ung. 72
CA-32
CA-33
CA-34
p. 2

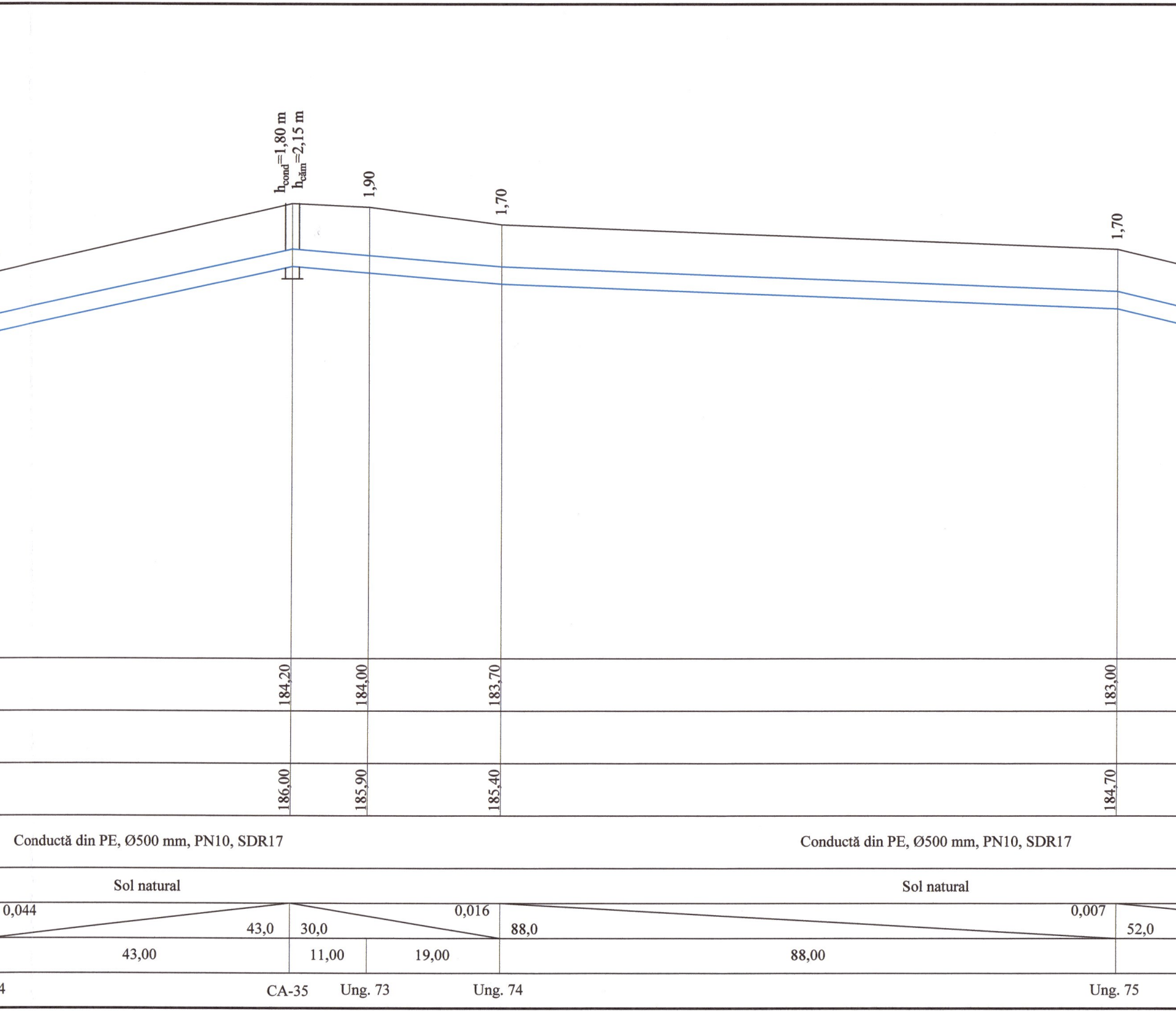

h_{cond}=1,80 m
$h_{căm}$=2,15 m
1,90
1,70
1,70
184,20
184,00
183,70
183,00
186,00
185,90
185,40
184,70
Conductă din PE, Ø500 mm, PN10, SDR17
Conductă din PE, Ø500 mm, PN10, SDR17
Sol natural
Sol natural
0,044
43,0
30,0
0,016
88,0
0,007
52,0
43,00
11,00
19,00
88,00
4
CA-35
Ung. 73
Ung. 74
Ung. 75


1,70
180,50
182,20
0,048
52,00
p. 25

Verificator de proiecte 00011
Erhan Maria
Domeniile 34.4.1
Nr. de inregistrare a avizului 76/31.07.25
Valabil de la 05.02.2025 pina la 05.02.2030

Plan, vezi coala 27, 28, 29, 30, 31

LUNGU ALEXANDRU
Nr.1301

REPUBLICA MOLDOVA
Consiliul raional Fălești

Mod	Nr.par.	Coala	Nr.doc.	Semnătura	Data
Spec. prin.	A. Lungu			Lungu	06.25
Efectuat	I. Ciobanu				06.25

320/S/20.01.2025 - AE

Finalizarea și punerea în funcțiune
a sistemului de apeduct Prut-Fălești

Rețele exterioare
de alimentare cu apă

Etapa	Coala	Coli
PE	126	

Profil longitudinal.
De la ung. 66 până la p. 25.
(Lot 1)

"APCAN PROIECT" S.R.L.
mun. Chișinău, 2025

Profil longitudinal.
De la p. 25 până la CA-37.
(Lot 1)

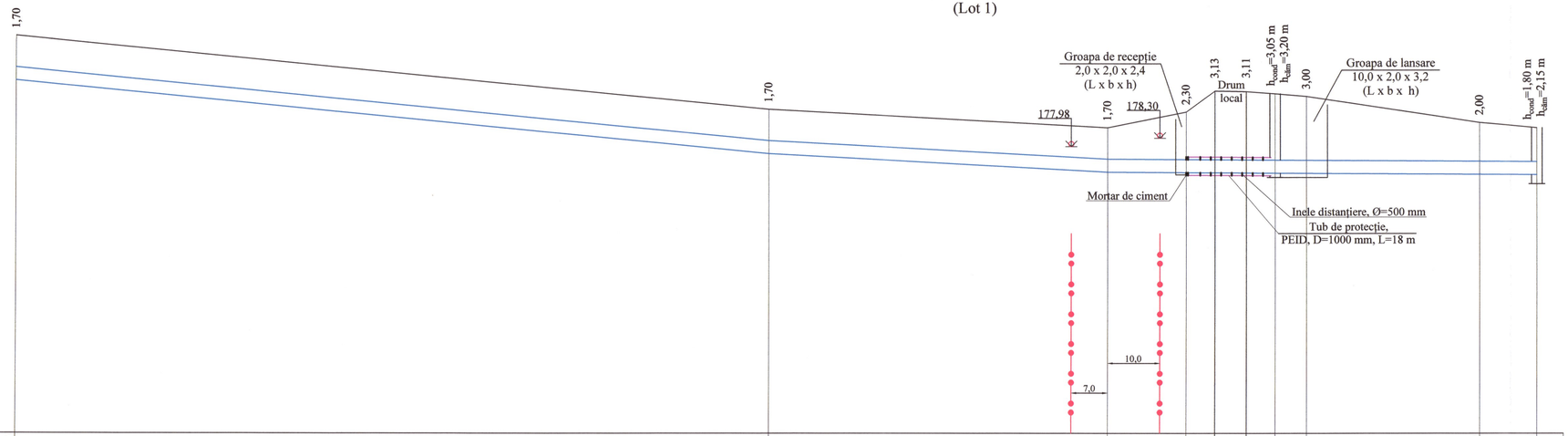

SO 1:500
SV 1:100

167,000

Cota de jos a rigolei sau a conductei	180,50		177,70		177,00	177,00	176,97	176,97	176,95	176,90		176,90	176,90
Cota de proiect a terenului													
Cota terenului	182,20		179,40		178,70	179,30	180,10	180,08	180,00	179,90		178,90	178,70
Marcarea ţevei şi tipul de izolare		Conductă din PE, Ø500 mm, PN10, SDR17		Conductă din PE, Ø500 mm, PN10, SDR17			Conductă din PE, Ø500 mm, PN10, SDR17						
Fundaţie		Sol natural		Sol natural			Sol natural						
Lungumea/panta		144,0	0,019		65,0	0,010		82,0				0,001	
Distanţa		144,00		65,00		15,00	17,00		6,00	33,00		11,00	
Nr. căminului, punctului, unghiului curbei traseului	p. 25		p. 26		Ung. 76	p. 27		CA-36	Ung. 77		Ung. 77'	CA-37	

Nr. de inv. orig. | Data şi semnătura | În schimb. nr. de inv.

Verificator de proiecte 06011
Erhan Maria
Domeniile 34.4.1
Nr. de înregistrare a invizului AB/1047/25
Valabil de la 05.02.2025 pînă la 05.02.2030

Plan, vezi coala 31, 32

REPUBLICA MOLDOVA
Consiliul raional Fălești

Mod.	Pag.	Coala	Nr.doc.	Semnătura	Data
Spec. prin.	A. Lungu				06.25
Efectuat	I. Ciobanu				06.25

320/S/20.01.2025 - AE

Finalizarea şi punerea în funcţiune a sistemului de apeduct Prut-Fălești

Reţele exterioare de alimentare cu apă

Etapa	Coala	Coli
PE	127	

Profil longitudinal.
De la p. 25 până la CA-37.
(Lot 1)

"APCAN PROIECT" S.R.L.
mun. Chişinău, 2025

Profil longitudinal.
De la p. 28 până la p. 33.
(Lot 1)

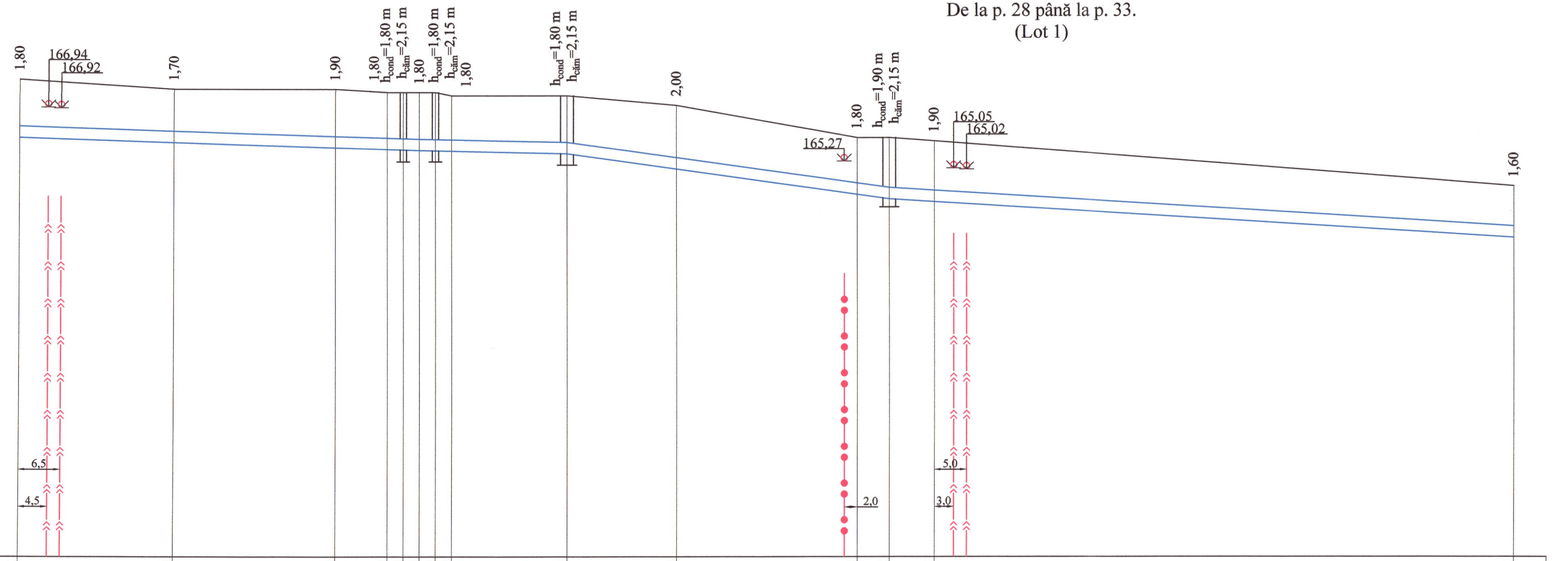

SO 1:500
SV 1:100

153,000

Cota de jos a rigolei sau a conductei	166,00	165,80	165,60	165,60	165,60	165,60	165,50	165,50	165,00	164,20	164,10	164,00	162,90
Cota de proiect a terenului													
Cota terenului	167,80	167,50	167,50	167,40	167,40	167,40	167,40	167,30	167,30	167,00	166,00	166,00	165,90	164,50
Marcarea țevei și tipul de izolare	Conductă din PE, Ø355 mm, PN10, SDR17								Conductă din PE, Ø355 mm, PN10, SDR17				Conductă din PE, Ø355 mm, PN10, SDR17	
Fundație	Sol natural								Sol natural				Sol natural	
Lungumea/panta	62,0			0,006	23,0	0,004	50,0			0,028	97,0			0,012
Distanța	24,00	25,00	8,00	2,5	2,5	2,5	2,5	18,00	17,00	28,00	5,00	7,00	90,00	
Nr. căminului, punctului, unghiului curbei traseului	p. 28	Ung. 78	Ung. 79	p. 29	CA-40	Rezer. (Fălești)	CA-41	Ung. 80	p. 30	Ung. 81	p. 31	CA-44	p. 32	p. 33

Semnătura și data de înregistrare a avizului 76/31.07.25
Valabil de la 05.02.2025 pînă la 05.02.2030

Plan, vezi coala 34, 35, 36

REPUBLICA MOLDOVA Consiliul raional Fălești							320/S/20.01.2025 - AE			
							Finalizarea și punerea în funcțiune a sistemului de apeduct Prut-Fălești			
Mod	Nr.par.	Coala	Nr.doc.	Semnătura	Data		Rețele exterioare de alimentare cu apă	Etapa	Coala	Coli
								PE	128	
Spec. prin.		A. Lungu			06.25		Profil longitudinal. De la p. 28 până la p. 33. (Lot 1)	"APCAN PROIECT" S.R.L. mun. Chișinău, 2025		
Efectuat		I. Ciobanu			06.25					

Verificator de proiecte 00011
Erhan Maria
Domeniile 34.4.1
Valabil de la 05.02.2025 pînă la 05.02.2030

Nr. de inv. orig. | Data și semnătura | În schimb. nr. de inv.

Profil longitudinal.
De la CA-3 până la CA-46.
(Lot 2)

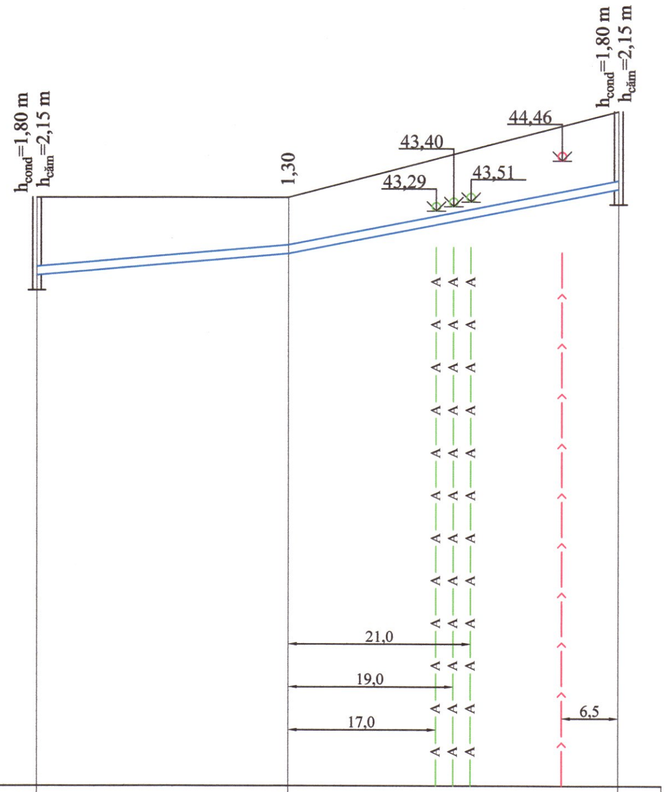

SO 1:500
SV 1:100

30,000

Cota de jos a rigolei sau a conductei	41,80	42,30	43,80
Cota de proiect a terenului			
Cota terenului	43,60	43,60	45,60
Marcarea ţevei şi tipul de izolare	Conductă din PE, Ø110 mm, PN10, SDR17		
Fundaţie	Sol natural		
Lungumea/panta	0,017 / 29,0	0,039 / 38,0	
Distanţa	29,00	38,00	
Nr. căminului, punctului, unghiului curbei traseului	CA-3	SP (Sculeni)	CA-46

Nr. de inv. orig. | Data şi semnătura | în schimb. nr.de inv.

Verificator de proiecte 66011
Erhan Maria
Domeniile 34.4.1
Nr. de inregistrare a avizului 76/31.07.25
Valabil de la 05.02.2025 pînă la 05.02.2030

Plan, vezi coala 5

REPUBLICA MOLDOVA Consiliul raional Fălești						320/S/20.01.2025 - AE	
						Finalizarea şi punerea în funcţiune a sistemului de apeduct Prut-Fălești	
Mod	Nr.par.	Coala	Nr.doc.	Semnătura	Data	Rețele exterioare de alimentare cu apă	Etapa: PE; Coala: 129; Coli:
Spec. prin.	A. Lungu				06.25	Profil longitudinal. De la CA-3 până la CA-46. (Lot 2)	"APCAN PROIECT" S.R.L. mun. Chişinău, 2025
Efectuat	I. Ciobanu				06.25		

Profil longitudinal.
De la CA-18 până la p. 36.
(Lot 3)



Cota de jos a rigolei sau a conductei	190,90	190,90	190,93	190,96	191,00	190,70	189,80	186,00
Cota de proiect a terenului								
Cota terenului	192,70	192,70	193,18	193,12	192,70	192,90	191,10	187,30
Marcarea țevei și tipul de izolare	Conductă din PE, Ø75 mm, PN10, SDR17						Conductă din PE, Ø75 mm, PN10, SDR17		Conductă din PE, Ø75 mm, PN10, SDR17		Conductă din PE, Ø75 mm, PN10, SDR17	
Fundație	Sol natural						Sol natural		Sol natural		Sol natural	
Lungumea/panta	0,003			29,0	244,0		0,004		198,0		0,019	
Distanța	3,0		26,00		46,00		198,00			198,00		
Nr. cămiului, punctului, unghiului curbei traseului	CA-18	CA-47		Ung. 82		p. 34		p. 35				p. 36

Plan, vezi coala 16, 37, 38

Verificator de proiecte 06011
Erhan Maria
Domeniile 3) și 4)
Nr. de înregistrare a proiectului 16/21.01.25
Valabil de la 05.03.2025 Pînă la 05.03.2030

REPUBLICA MOLDOVA Consiliul raional Fălești						320/S/20.01.2025 - AE			
						Finalizarea și punerea în funcțiune a sistemului de apeduct Prut-Fălești			
Mod	Nr par	Coala	Nr doc	Semnătura	Data				
						Rețele exterioare de alimentare cu apă	Etapa	Coala	Coli
							PE	130	
Spec. prin.		A. Lungu			06.25	Profil longitudinal. De la CA-18 până la p. 36. (Lot 3)	"APCAN PROIECT" S.R.L. mun. Chișinău, 2025		
Efectuat		I. Ciobanu			06.25				

Semnătura și data de la: Data și semnătura | Nr. de inv. orig.

Profil longitudinal.
De la p. 36 până la p. 39.
(Lot 3)

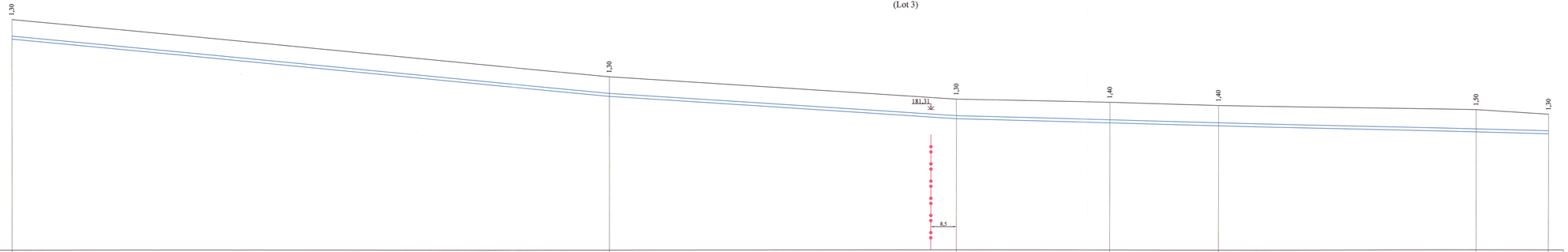

Cota de jos a rigolei sau a conductei	186,00					182,20					180,70		180,40		180,20		179,80	179,70
Cota de proiect a terenului																		
Cota terenului	187,20					183,50					182,00		181,80		181,60		181,30	181,00
Marcarea țevei și tipul de izolare		Conductă din PE, Ø75 mm, PN10, SDR17					Conductă din PE, Ø75 mm, PN10, SDR17					Conductă din PE, Ø75 mm, PN10, SDR17				Conductă din PE, Ø75 mm, PN10, SDR17		
Fundație		Sol natural					Sol natural					Sol natural				Sol natural		
Lungumea/panta			198,0			0,019	115,0				0,013	196,0					0,005	
Distanța		198,00						115,00					51,00		36,00	85,00		24,00
Nr. cămimului, punctului, unghiului curbei traseului	p. 36					p. 37					Ung. 83		p. 38		Ung. 84		Ung. 85	p. 39

Plan, vezi coala 38, 39, 40, 41

Verificator de proiecte OUDIT
Erhan Maria
Domeniile: [illegible]
Nr. de înregistrare a calității: 16/01/07.05
Valabil din la 07.03.2025 Data pînă la 07.03.2030

REPUBLICA MOLDOVA Consiliul raional Fălești								320/S/20.01.2025 - AE			
								Finalizarea și punerea în funcțiune a sistemului de apeduct Prut-Fălești			
Mod.	Nr. pag.	Coala	Nr. doc.	Semnătura	Data			Rețele exterioare de alimentare cu apă	Etapa	Coala	Coli
									PE	131	
Spec. prin.	A. Lungu				06.25			Profil longitudinal. De la p. 36 până la p. 39. (Lot 3)	"APCAN PROIECT" S.R.L. mun. Chișinău, 2025		
Efectuat	I. Ciobanu				06.25						

Nr. fișei inv. cărții funiare | Data și semnătura | Nr. schimb. nr. de ins.

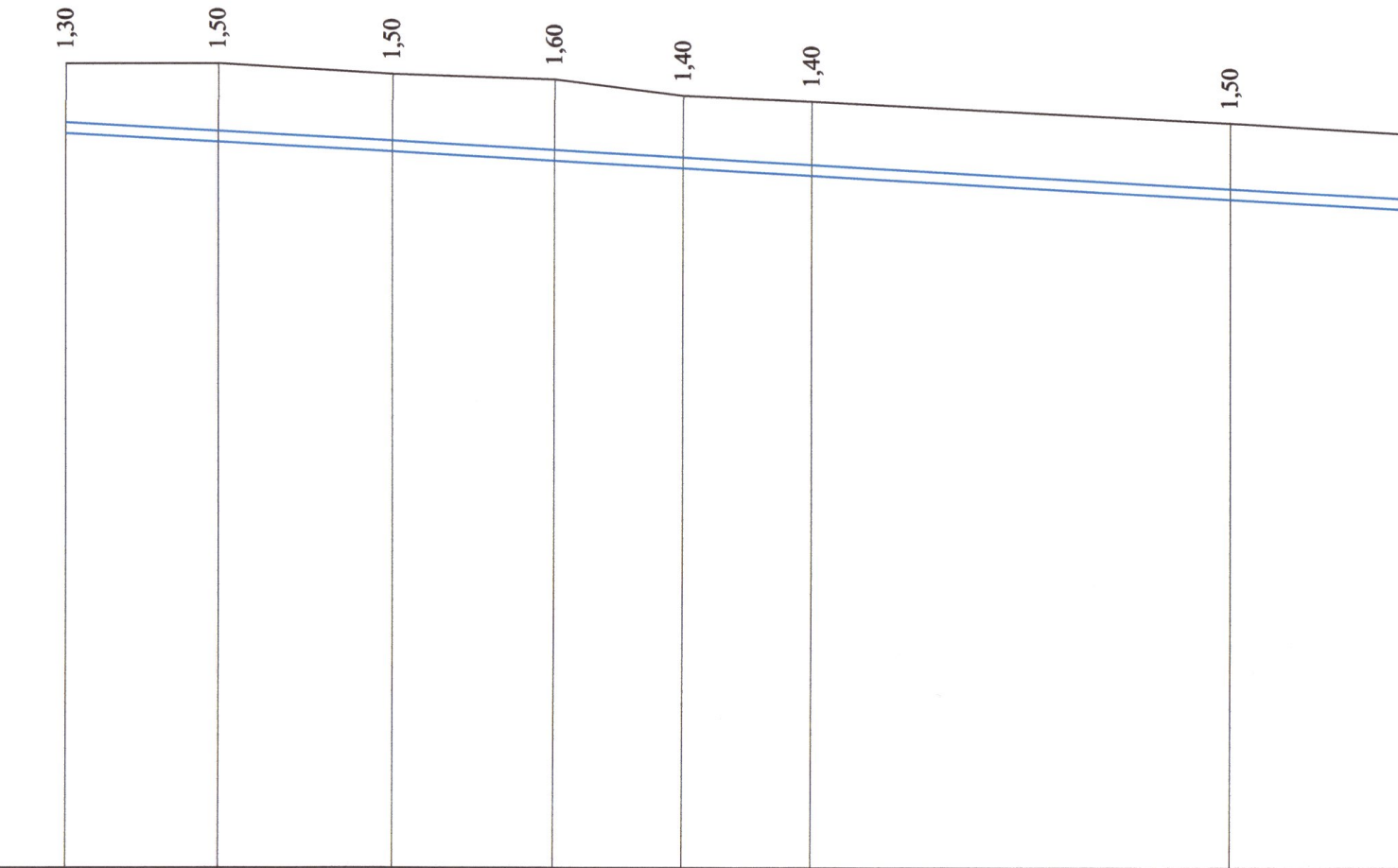
1,30
1,50
1,50
1,60
1,40
1,40
1,50

SO 1:500
SV 1:100

166,000

Cota de jos a rigolei sau a conductei		179,70	179,50	179,30	179,10	179,00	178,90	178,40
Cota de proiect a terenului								
Cota terenului		181,00	181,00	180,80	180,70	180,40	180,30	179,90
Marcarea ţevei şi tipul de izolare		Conductă din PE, Ø75 mm, PN10, SDR17						
Fundaţie		Sol natural						
Lungumea/panta		194,0						
Distanţa		14,00	16,00	15,00	12,00	12,00	39,00	
Nr. căminului, punctului, unghiului curbei traseului		p. 39	Ung. 86	Ung. 87	Ung. 88	Ung. 89	Ung. 90	Ung. 91

Nr. de inv. orig.
Data şi semnătura
În schimb. nr.de inv.

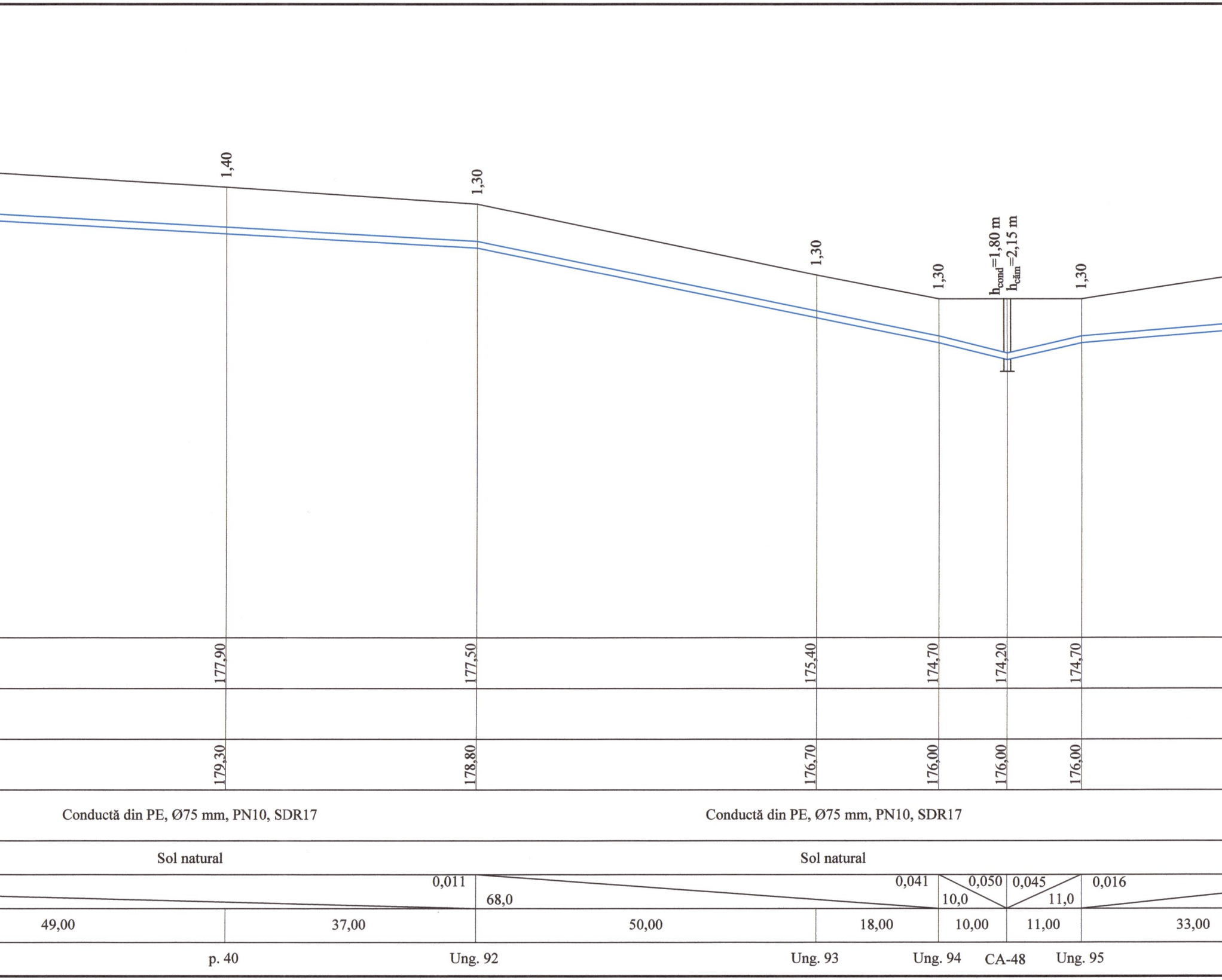
1,40
1,30
1,30
1,30
h_cond=1,80 m
h_cām=2,15 m
1,30
177,90
177,50
175,40
174,70
174,20
174,70
179,30
178,80
176,70
176,00
176,00
176,00
Conductă din PE, Ø75 mm, PN10, SDR17
Conductă din PE, Ø75 mm, PN10, SDR17
Sol natural
Sol natural
0,011
68,0
0,041
0,050
10,0
0,045
11,0
0,016
49,00
37,00
50,00
18,00
10,00
11,00
33,00
p. 40
Ung. 92
Ung. 93
Ung. 94
CA-48
Ung. 95

Profil longitudinal.
De la p. 39 până la p. 42.
(Lot 3)

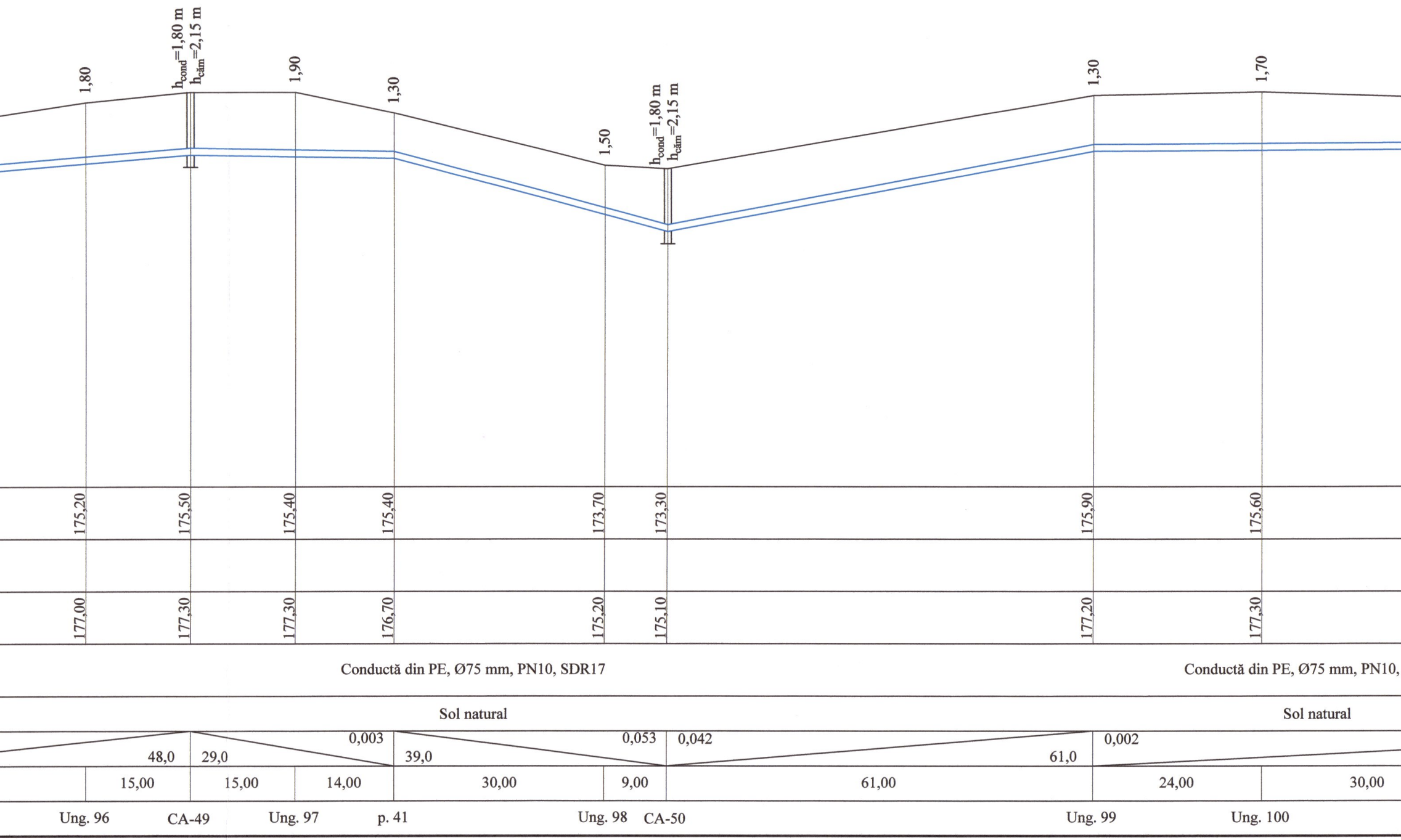
1,80
h_{cond}=1,80 m
$h_{căm}$=2,15 m
1,90
1,30
1,50
h_{cond}=1,80 m
$h_{căm}$=2,15 m
1,30
1,70
175,20
175,50
175,40
175,40
173,70
173,30
175,90
175,60
177,00
177,30
177,30
176,70
175,20
175,10
177,20
177,30
Conductă din PE, Ø75 mm, PN10, SDR17
Conductă din PE, Ø75 mm, PN10,
Sol natural
Sol natural
48,0
29,0
0,003
39,0
0,053
0,042
61,0
0,002
15,00
15,00
14,00
30,00
9,00
61,00
24,00
30,00
Ung. 96
CA-49
Ung. 97
p. 41
Ung. 98
CA-50
Ung. 99
Ung. 100

1,50
1,30
175,60
175,70
177,10
177,00
SDR17
99,0
45,00
Ung. 101
p. 42

Verificator de proiecte 00011
Erhan Maria
Domeniile 34.4.1
Nr. de înregistrare a avizului 76/31.07.25
Valabil de la 05.02.2025 pîna la 05.02.2030

LUNGU ALEXANDRU P-2024 nr.1261

Plan, vezi coala 41, 42, 43, 44

REPUBLICA MOLDOVA Consiliul raional Făleşti					
Mod	Nr.par.	Coala	Nr.doc.	Semnătura	Data
Spec. prin.		A. Lungu		Lungu	06.25
Efectuat		I. Ciobanu			06.25

320/S/20.01.2025 - AE

Finalizarea şi punerea în funcţiune
a sistemului de apeduct Prut-Făleşti

	Etapa	Coala	Coli
Reţele exterioare de alimentare cu apă	PE	132	

Profil longitudinal.
De la p. 39 până la p. 42.
(Lot 3)

"APCAN PROIECT" S.R.L.
mun. Chişinău, 2025

Profil longitudinal.
De la p. 42 până la p. 44.
(Lot 3)

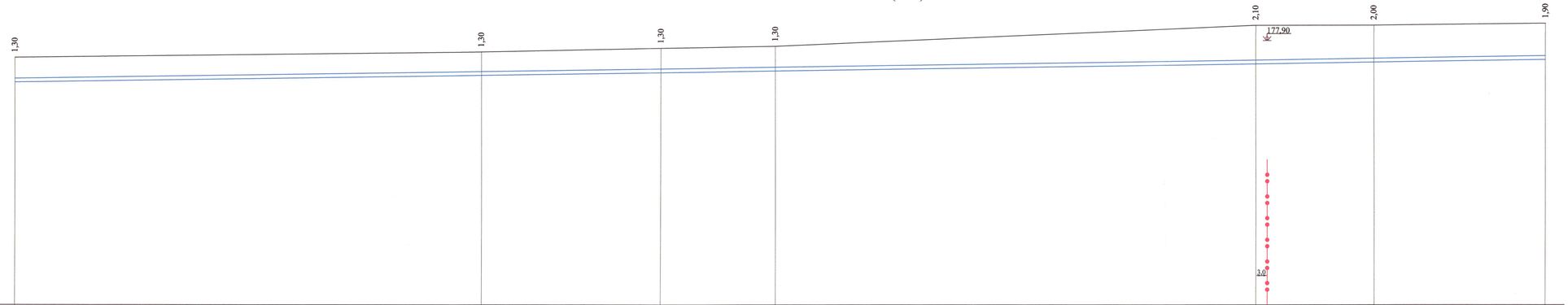

Cota de jos a rigolei sau a conductei	175,70	176,00	176,20	176,30	176,60	176,70	176,90
Cota de proiect a terenului							
Cota terenului	177,00	177,30	177,50	177,60	178,70	178,70	178,80
Marcarea țevei și tipul de izolare	Conductă din PE, Ø75 mm, PN10, SDR17	Conductă din PE, Ø75 mm, PN10, SDR17	Conductă din PE, Ø75 mm, PN10, SDR17	Conductă din PE, Ø75 mm, PN10, SDR17	Conductă din PE, Ø75 mm, PN10, SDR17		
Fundație	Sol natural	Sol natural	Sol natural	Sol natural	Sol natural		
Lungumea/panta	0,003		199,0	0,002		202,0	
Distanța	122,00	47,00	30,00	126,00	31,00	45,00	
Nr. cămminului, punctului, unghiului curbei traseului	p. 42	Ung. 102	Ung. 103	p. 43	Ung. 104	Ung. 105	p. 44

Nr. de inv. orig. | Data și semnătura | La schimb. nr. de inv.

Verificator de proiecte 00011
Erhan Maria
Domeniile 3.1, 4.1
Nr de înregistrare a ancetei 26.01.25
Valabil de la 05.02.2025 pînă la 05.02.2030

Plan, vezi coala 44, 45, 46

REPUBLICA MOLDOVA
Consiliul raional Fălești

Mod	Nr. par.	Coala	Nr. doc.	Semnătura	Data

320/S/20.01.2025 - AE

Finalizarea și punerea în funcțiune a sistemului de apeduct Prut-Fălești

Rețele exterioare de alimentare cu apă

Etapa	Coala	Coli
PE	133	

Spec. prin.	A. Lungu		06.25
Efectuat	I. Ciobanu		06.25

Profil longitudinal.
De la p. 42 până la p. 44.
(Lot 3)

"APCAN PROIECT" S.R.L.
mun. Chișinău, 2025

Profil longitudinal.
De la p. 44 până la CA-52.
(Lot 3)

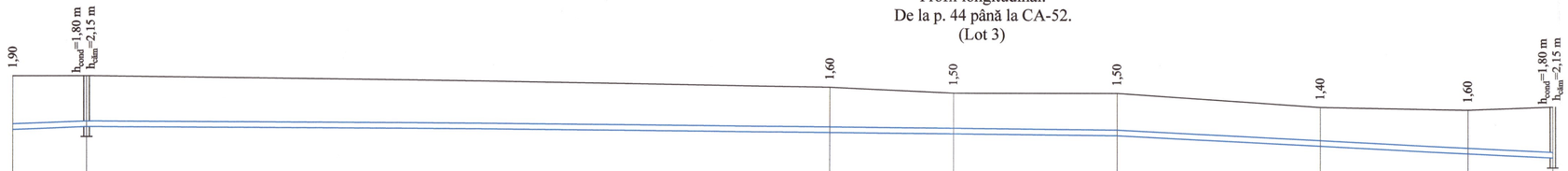

SO 1:500
SV 1:100

164,000

Cota de jos a rigolei sau a conductei	176,90	177,00	176,80	176,70	176,70	176,30	176,00	175,90	
Cota de proiect a terenului									
Cota terenului	178,80	178,80	178,40	178,20	178,20	177,70	177,60	177,70	
Marcarea ţevei şi tipul de izolare		Conductă din PE, Ø75 mm, PN10, SDR17	Conductă din PE, Ø75 mm, PN10, SDR17		Conductă din PE, Ø75 mm, PN10, SDR17				
Fundaţie		Sol natural	Sol natural		Sol natural				
Lungumea/panta		0,007 / 13,0	131,0	0,001 / 51,0		0,001 / 77,0		0,010	
Distanţa		13,00	131,00	22,00	29,00	36,00	26,00	15,00	
Nr. căminului, punctului, unghiului curbei traseului	p. 44	CA-51	p. 45	Ung. 106	Ung. 107	Ung. 108	Ung. 109	CA-52	

Nr. de inv. orig. | Data şi semnătura | Ia schimb. nr. de inv.

Verificator de proiecte 60011
Erhan Maria
Domeniile 34.4.1
Nr. de înregistrare a avizului 76/31.07.25
Valabil de la 05.02.2025 pînă la 05.02.2030

Plan, vezi coala 46, 47, 48

REPUBLICA MOLDOVA Consiliul raional Fălești							320/S/20.01.2025 - AE		
							Finalizarea și punerea în funcțiune a sistemului de apeduct Prut-Fălești		
Mod	Nr.par.	Coala	Nr.doc.	Semnătura	Data				
						Rețele exterioare de alimentare cu apă	Etapa	Coala	Coli
							PE	134	
Spec. prin.		A. Lungu			06.25	Profil longitudinal. De la p. 44 până la CA-52. (Lot 3)	"APCAN PROIECT" S.R.L. mun. Chișinău, 2025		
Efectuat		I. Ciobanu			06.25				

Profil longitudinal.
De la Cex-1 până la ung. 116.
(Lot 4)

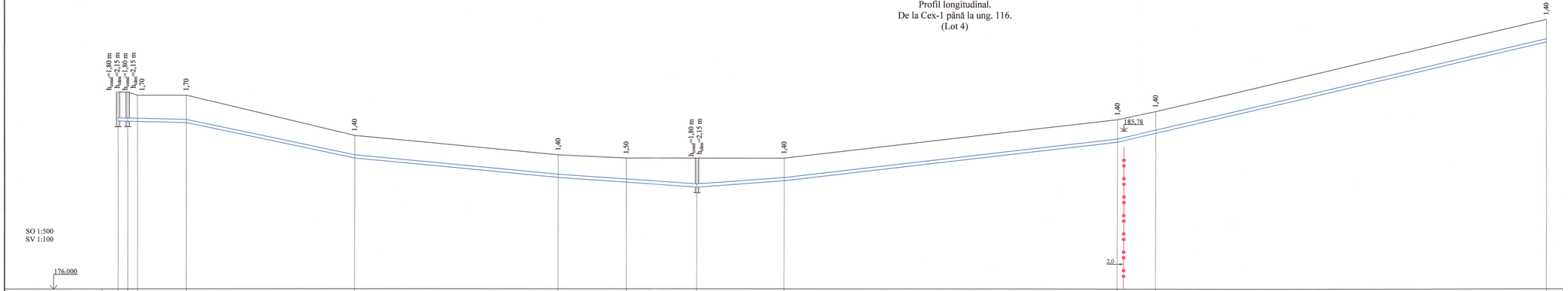

Cota de jos a rigolei sau a conductei	186,40	186,30	186,30	186,30	184,10	182,90	182,60	182,30	182,70	185,10	185,60	191,30					
Cota de proiect a terenului																	
Cota terenului	188,20	188,20	188,00	188,00	185,50	184,30	184,10	184,10	184,10	186,50	187,00	192,70					
Marcarea țevei și tipul de izolare	Conductă din PE, Ø160 mm, PN10, SDR17					Conductă din PE, Ø160 mm, PN10, SDR17				Conductă din PE, Ø160 mm, PN10, SDR17			Conductă din PE, Ø160 mm, PN10, SDR17				
Fundație	Sol natural					Sol natural				Sol natural			Sol natural				
Lungumea/panta	21,0	0,004	52,0	0,042	63,0	0,019	43,0	0,013	0,007	54,0	0,023	103,0	0,046	133,0			
Distanța	3,0	3,0	15,00	52,00	63,00		21,00	22,00	54,00		103,00		12,00	121,00			
Nr. căminului, punctului, unghiului curbei traseului	Cex-1	CA-53	Ung. 110	Ung. 111	Ung. 112		Ung. 113	p. 46	CA-54	Ung. 114			Ung. 115	p. 47		Ung. 116	

Nr. de inv. orig. | Data și semnătura | la schimb. nr. de inv.

Verificator de proiecte 00013
Erhan Maria
Domeniile 3.1.1
Nr. și seria certificat a inițial 20.01.04.25
2 ani din data de la 08.07.2025 până la 08.07.2030

Plan, vezi coala 49, 50, 51

REPUBLICA MOLDOVA Consiliul raional Fălești					320/S/20.01.2025 - AE			
					Finalizarea și punerea în funcțiune a sistemului de apeduct Prut-Fălești			
Mod	Nr pag	Coala	Nr. doc	Semnătura	Data	Rețele exterioare de alimentare cu apă	Etapa	Coala	Coli
							PE	135	
Spec. prin.	A. Lungu				06.25	Profil longitudinal. De la Cex-1 până la ung. 116. (Lot 4)	"APCAN PROIECT" S.R.L. mun. Chișinău, 2025	
Efectuat	I. Ciobanu				06.25			

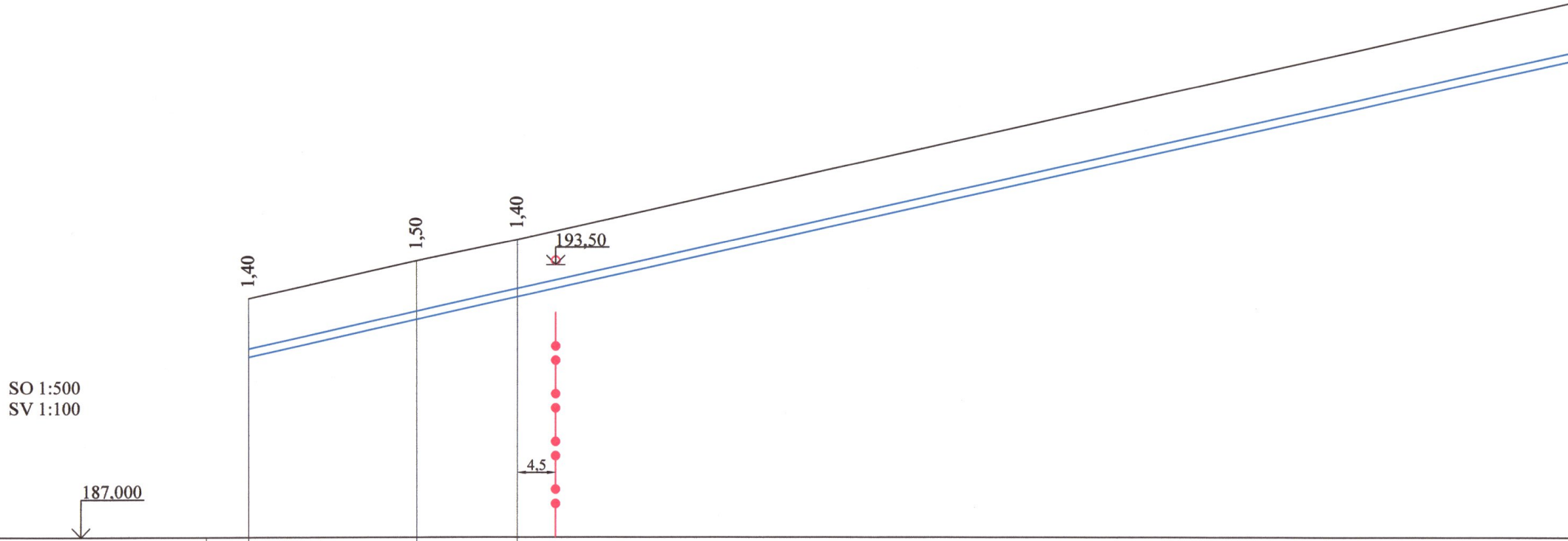
1,40
1,50
1,40
193,50
SO 1:500
SV 1:100
4,5
187,000

Cota de jos a rigolei sau a conductei	191,30	192,10	192,70	
Cota de proiect a terenului				
Cota terenului	192,70	193,60	194,10	
Marcarea țevei și tipul de izolare	Conductă din PE, Ø160 mm, PN10, SDR17			Conductă din PE, Ø160 mm, PN10,
Fundație	Sol natural			Sol natural
Lungumea/panta	0,044			
Distanța		20,00	12,00	135,00
Nr. căminului, punctului, unghiului curbei traseului	Ung. 116	p. 48	Ung. 117	

Nr. de inv. orig.

Data și semnătura

În schimb. nr.de inv.

Profil longitudinal.
De la ung. 116 până la p. 51.
(Lot 4)

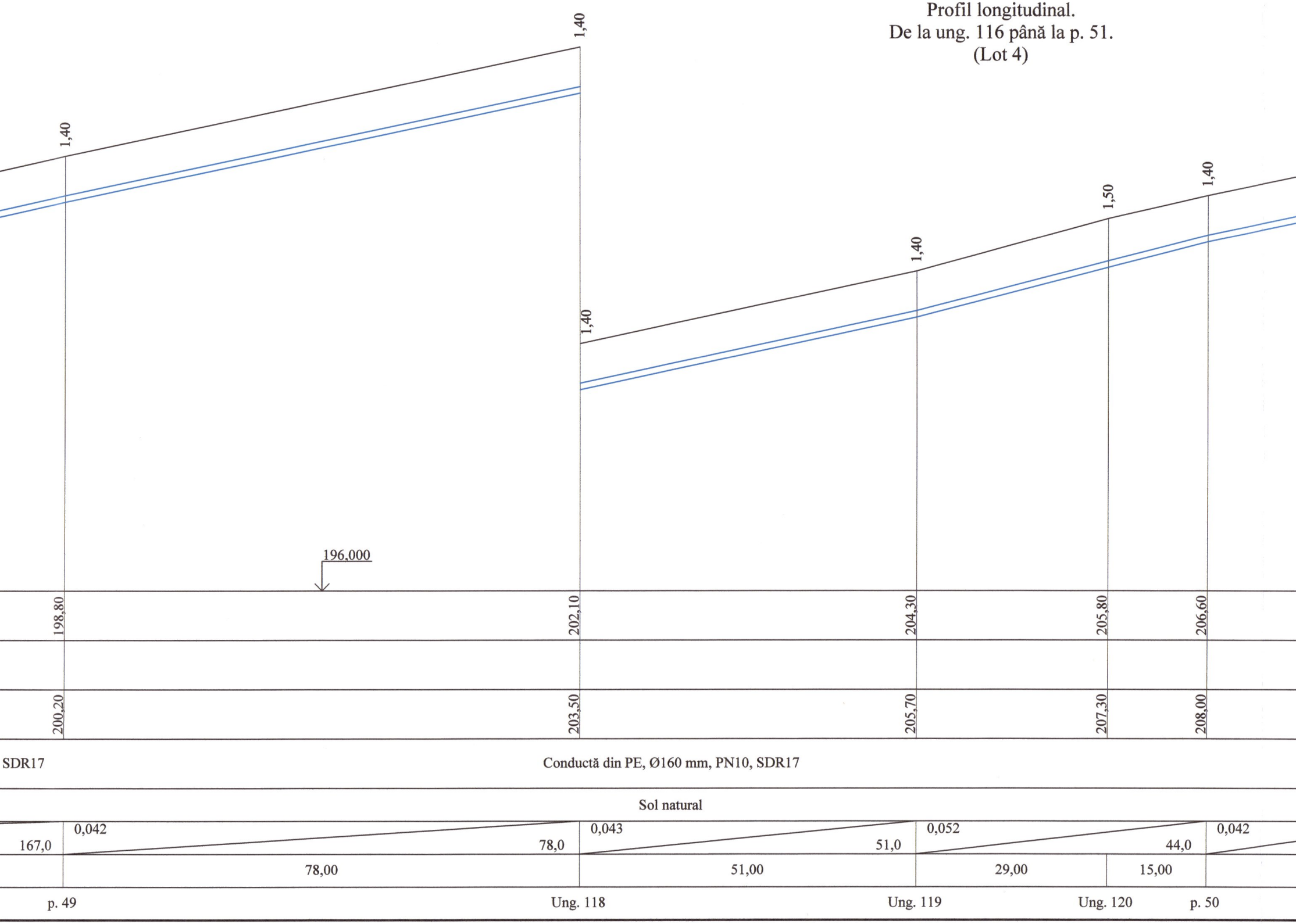
1,40
1,40
1,40
1,40
1,50
1,40
196,000
198,80
202,10
204,30
205,80
206,60
200,20
203,50
205,70
207,30
208,00
SDR17
Conductă din PE, Ø160 mm, PN10, SDR17
Sol natural
167,0
0,042
78,0
0,043
51,0
0,052
44,0
0,042
78,00
51,00
29,00
15,00
p. 49
Ung. 118
Ung. 119
Ung. 120
p. 50

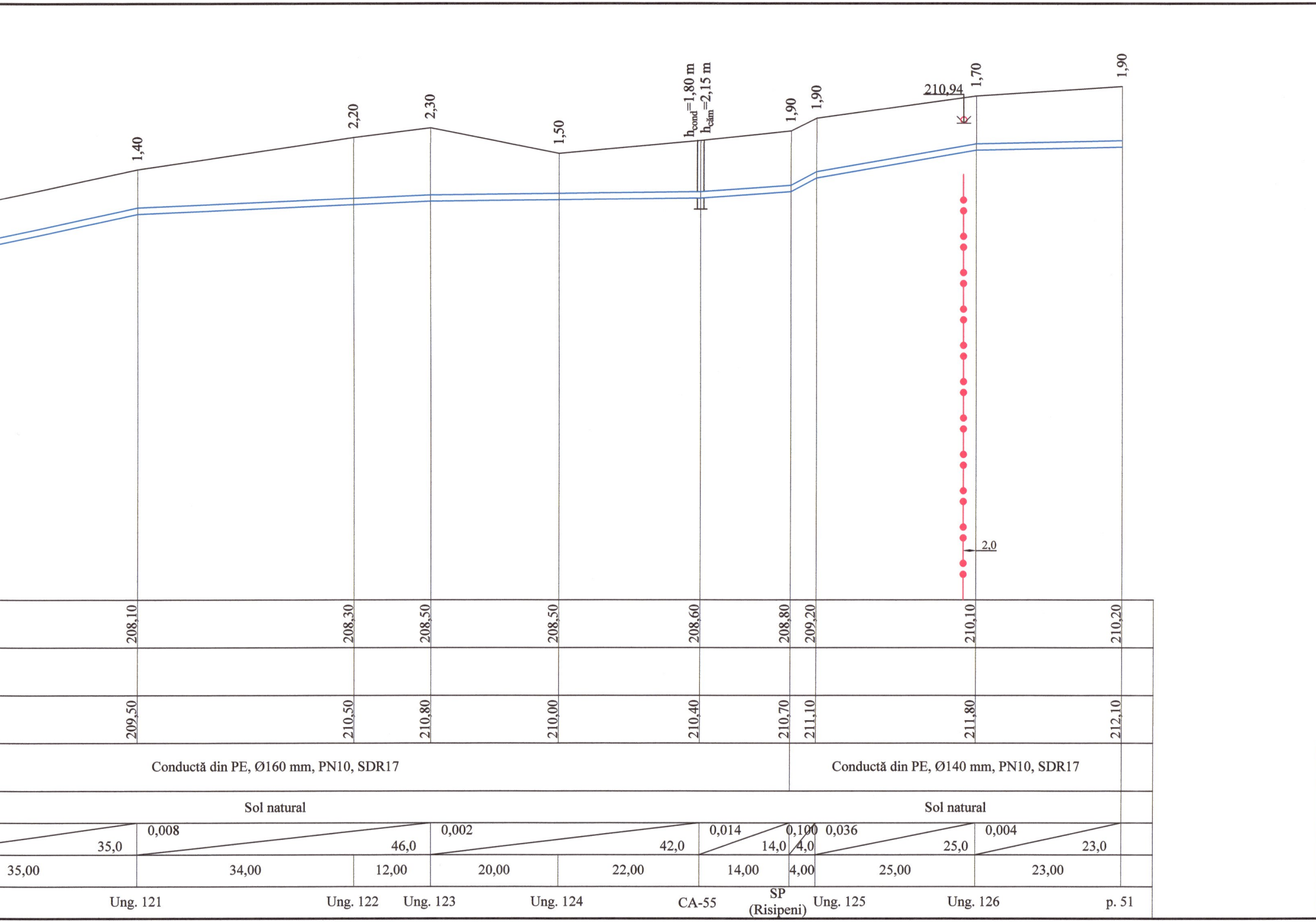
1,40
2,20
2,30
1,50
h_{cond}=1,80 m
$h_{căm}$=2,15 m
1,90
1,90
210,94
1,70
1,90
2,0
208,10
208,30
208,50
208,50
208,60
208,80
209,20
210,10
210,20
209,50
210,50
210,80
210,00
210,40
210,70
211,10
211,80
212,10
Conductă din PE, Ø160 mm, PN10, SDR17
Conductă din PE, Ø140 mm, PN10, SDR17
Sol natural
Sol natural
35,0
0,008
46,0
0,002
42,0
0,014
14,0
0,100
4,0
0,036
25,0
0,004
23,0
35,00
34,00
12,00
20,00
22,00
14,00
4,00
25,00
23,00
Ung. 121
Ung. 122
Ung. 123
Ung. 124
CA-55
SP
(Risipeni)
Ung. 125
Ung. 126
p. 51

Verificator de proiecte 00011
Erhan Maria
Domeniile 34.4.1
Nr de inregistrare a avizului 76/31.07.25
Valabil de la 05.02.2025 pîna la 05.02.2030

Plan, vezi coala 51, 52, 53, 54

P-2034 Nr.1261 5a,b

REPUBLICA MOLDOVA
Consiliul raional Fălești

Mod	Nr.par.	Coala	Nr.doc.	Semnătura	Data
Spec. prin.		A. Lungu		Lungu	06.25
Efectuat		I. Ciobanu			06.25

320/S/20.01.2025 - AE

Finalizarea şi punerea în funcţiune
a sistemului de apeduct Prut-Făleşti

Reţele exterioare
de alimentare cu apă

Etapa	Coala	Coli
PE	136	

Profil longitudinal.
De la ung. 116 până la p. 51.
(Lot 4)

"APCAN PROIECT" S.R.L.
mun. Chişinău, 2025