



LEX ROAD DESIGN SRL

Chisinau, str. Onisifor Ghibu, 2/3, ap/54

Tel. 079819868 e-mail: lex.roaddesign@gmail.com

PROIECT DE EXECUȚIE

Reconstrucția unui sector de drum L389 R1.1 – G91, km2.22- km 4.36

Volumul 2

Soluții constructive.



Ex. Nr. _____

Obiect nr. 2026/65 DA

Chișinău, februarie 2026



LEX ROAD DESIGN SRL

Chisinau, str. Onisifor Ghibu, 2/3, ap/54

Tel. 079819868 e-mail: lex.roaddesign@gmail.com

PROIECT DE EXECUȚIE

Reconstrucția unui sector de drum L389 R1.1 – G91, km2.22- km 4.36

Volumul 2

Soluții constructive.

Director



A. Gonciaruc

Inginer șef proiect



A. Gonciaruc

Ex. Nr. _____

Obiect nr. 2026/65 DA

Chișinău, februarie 2026

Lista seturilor de bază a desenelor de execuție

Indicativ	Denumirea	Notă
2026/65 DA	Drum Auto	

Lista planșelor de execuție a setului de bază

Planșe	Denumirea	Notă
1	Date generale.	
2	Plan de situație, amplasare traseu.	
3 - 8	Plan traseu PC 22+20 - PC 43+66. Sc. 1:500	
9 - 12	Profil longitudinal PC 22+20 - PC 43+66	
13 - 15	Profile transversale tip I - IV Sc.1:100	
15a	Dimensionarea structurii rutiere	
16 - 54	Profile transversale detaliate Sc.1:100	
55	Străzi laterale tip I-II	
56	Întrări în curți tip	
57	Rampa de acces	
58 - 63	Organizația Circulației Rutiere PC 22+20 - PC 43+66	
64	Detalii pentru marcaje rutiere	
65	Detalii pentru amenajarea semnelor rutiere	

Lista documentelor normative de referință.

Indicativ	Denumirea	Nota
NCM A.07.02-2012	Procedura de elaborare, avizare, aprobare și conținutul-cadru al documentației de proiect pentru construcții	
CP D.02.11-2014	"Recomandări privind proiectarea stăzilor și drumurilor din localități urbane și rurale."	
NCM D.02.01:2024	"Proiectarea drumurilor publice"	
SNIP 1.02.07-87	"Инженерные изыскания для строительства"	
CP D.02.08-2014	"Dimensionarea Structurilor Rutiere Suple"	
Серия 3.503.-71	"Дорожные одежды автомобильных дорог"	
SM SR EN 13108	Mixturi asfaltice	
SM SR EN 12591	Bitum și lianți bituminoși	
SM EN 13242+A1:2008	Balast, nisip	
SR EN 12390-2	Betoane pentru consolidări	
SM SR 1848-7:2017	Semnalizare rutieră. Marcaje rutiere	
F.E.C	Elemente pentru drumuri, poduri și calea ferată	

Fazele determinante pentru drum

1. Verificarea capacității portante, la nivelul patului drumului, nivelarea și compactarea patului sistemului rutier
2. Verificarea stratului de binder din beton asfaltic, înaintea așternerii stratului de uzură



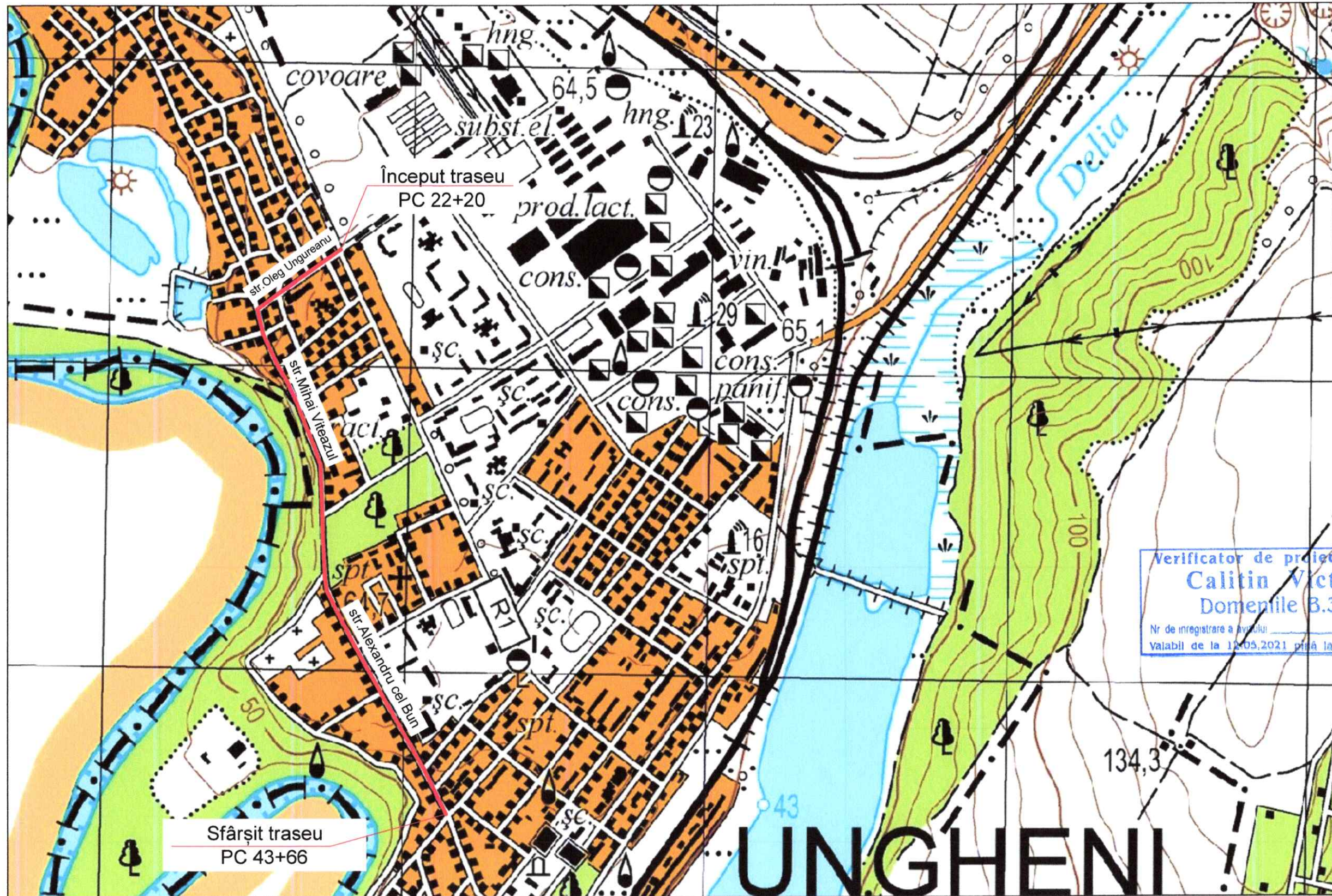
Proiectul este elaborat în conformitate cu standardele și prevederile actelor legislative și normative în vigoare și asigură realizarea pe întreaga durată de existență a construcțiilor a următoarelor cerințe fundamentale: 1,2,3,4,5,6,7,8 conform Codului Urbanismului și Construcțiilor "CUC 434 din 28.12.2023 (Art. 335)

- Cerința 1 – Integritatea structurală a construcțiilor;
- Cerința 2 – Protecția construcțiilor împotriva incendiilor;
- Cerința 3 – Protecția lucrătorilor și a utilizatorilor construcțiilor împotriva efectelor negative asupra condițiilor de igienă și a sănătății, determinate de construcții;
- Cerința 4 – Protecția lucrătorilor și utilizatorilor construcțiilor împotriva vătămărilor corporale, determinate de construcții;
- Cerința 5 – Rezistența la propagarea sunetului și proprietățile acustice ale construcțiilor;
- Cerința 6 – Eficiența energetică și performanța termică a construcțiilor;
- Cerința 7 – Prevenirea emisiilor periculoase în mediul ambiant, determinate de construcții;
- Cerința 8 – Utilizarea durabilă a resurselor naturale din care sunt realizate construcțiile.

IȘP..... / Gonciaruc A. / C.A.T.P. ser. 2025-P nr. 0109 din 09.07.2025

				2026/65 DA		
				Reconstrucția unui sector de drum L389 R1.1 – G91, km2.22- km 4.36		
				Faza	Planșa	Planșe
Director	Gonciaruc A.		02.26	PE	1	
ISP	Gonciaruc A.		02.26			
Intocmit	Gonciaruc A.		02.26			
Verificat	Tcaci N.		02.26			
				Date generale		

Schema traseului

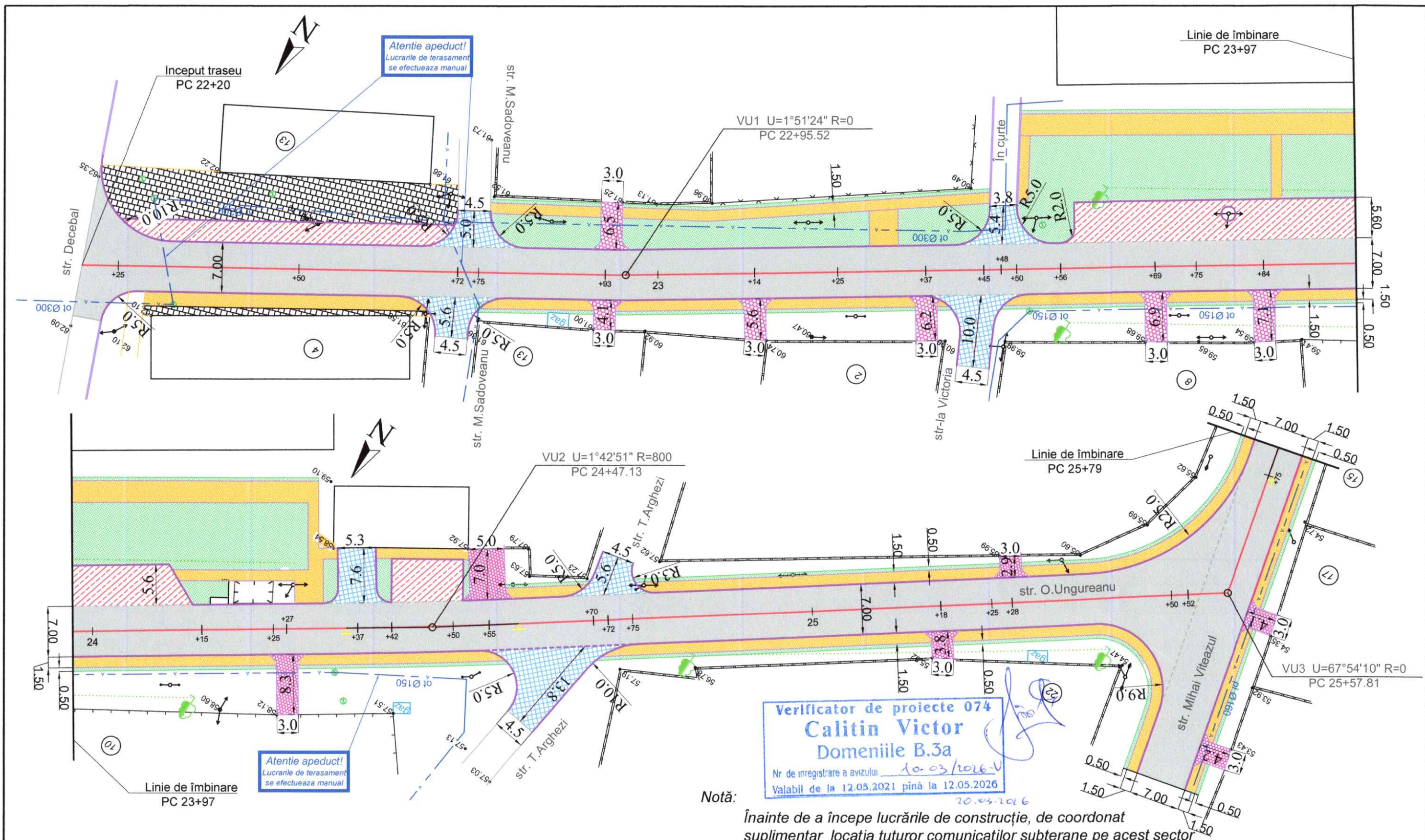


Verificator de proiecte 074
Calitin Victor
 Domeniile B.3a
 Nr de inregistrare a avizului
 Valabili de la 12.05.2021 pina la 12.05.2026

Sfârșit traseu
 PC 43+66

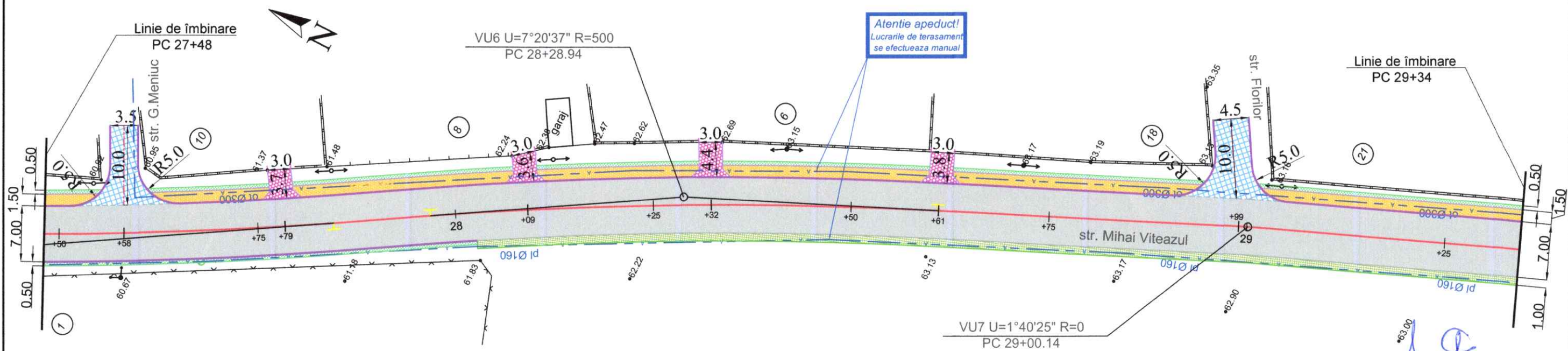
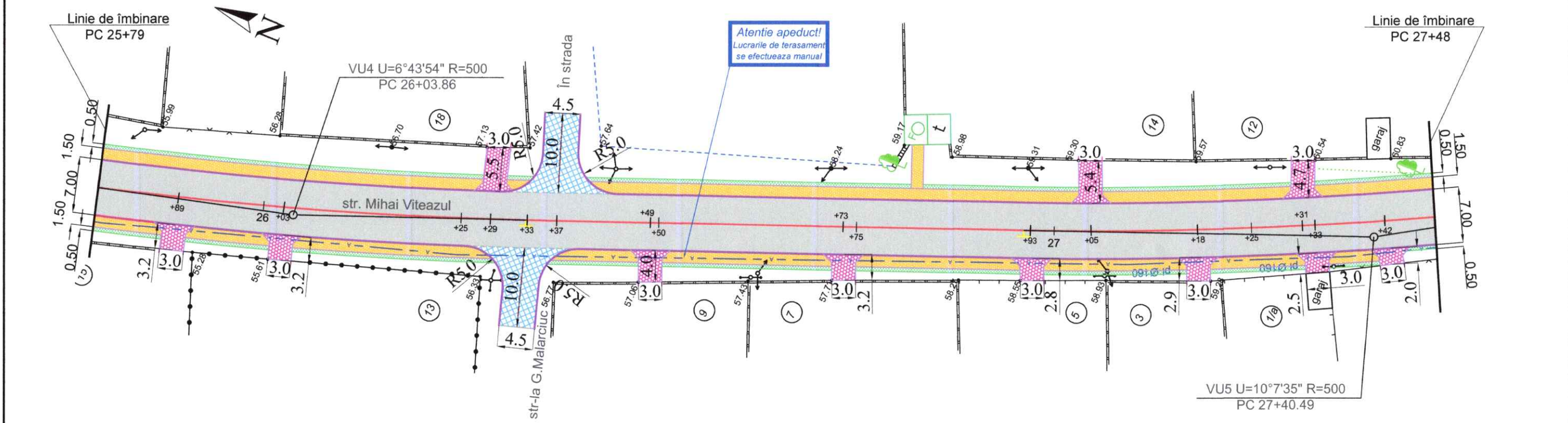
UNGHENI

				2026/65 DA		
				Reconstrucția unui sector de drum L389 R1.1 – G91, km2.22- km 4.36		
				Faza	Planșa	Planșe
ISP	Gonciaruc A.	<i>SG</i>	02.26	PE	2	
Intocmit	Gonciaruc A.	<i>SG</i>	02.26	Plan de situație, amplasare traseu.		



- Partea carosabila
- Platforma de stationare
- Trotuar existent
- Intrari in curti
- Drumuri laterale
- Zona verde
- Trotuar

2026/65 DA			
Reconstrucția unui sector de drum L389 R1.1 – G91, km2.22- km 4.36			
			Faza Planșa Planșe
ISP	Gonciaruc A.	02.26	PE 3
Intocmit	Gonciaruc A.	02.26	Plan traseu PC 22+20 - PC 25+79 Sc 1:500
Verificat	Tcaci N.	02.26	
Contr.-STAS	Gonciaruc A.	02.26	



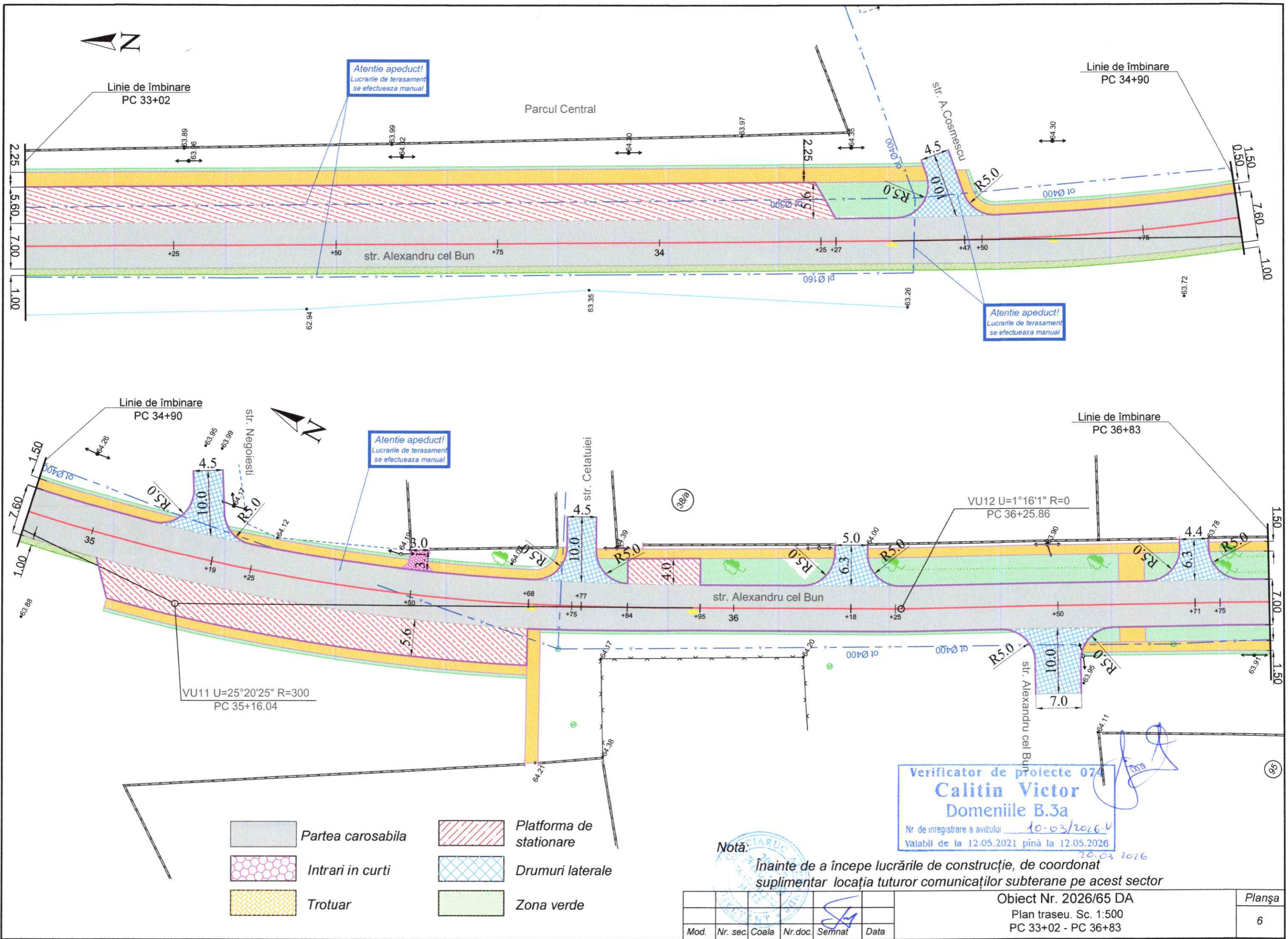
Verificator de proiecte 074
Calitin Victor
 Domeniile B.3a
 Nr. de inregistrare a avizului 10-03/2026-V
 Valabil de la 12.05.2021 pină la 12.05.2026
 20.03.2026

- Partea carosabila
- Intrari in curti
- Trotuar
- Platforma de stationare
- Drumuri laterale
- Zona verde

Notă:
 Înainte de a începe lucrările de construcție, de coordonat
 suplimentar locația tuturor comunicațiilor subterane pe acest sector

Mod.	Nr. sec.	Coala	Nr.doc.	Semnat	Data

Obiect Nr. 2026/65 DA
 Plan traseu. Sc. 1:500
 PC 25+79 - PC 29+34
 Planșa
 4



Atentie apeduct!
 Lucrarile de terasament
 se efectueaza manual

Atentie apeduct!
 Lucrarile de terasament
 se efectueaza manual

Atentie apeduct!
 Lucrarile de terasament
 se efectueaza manual

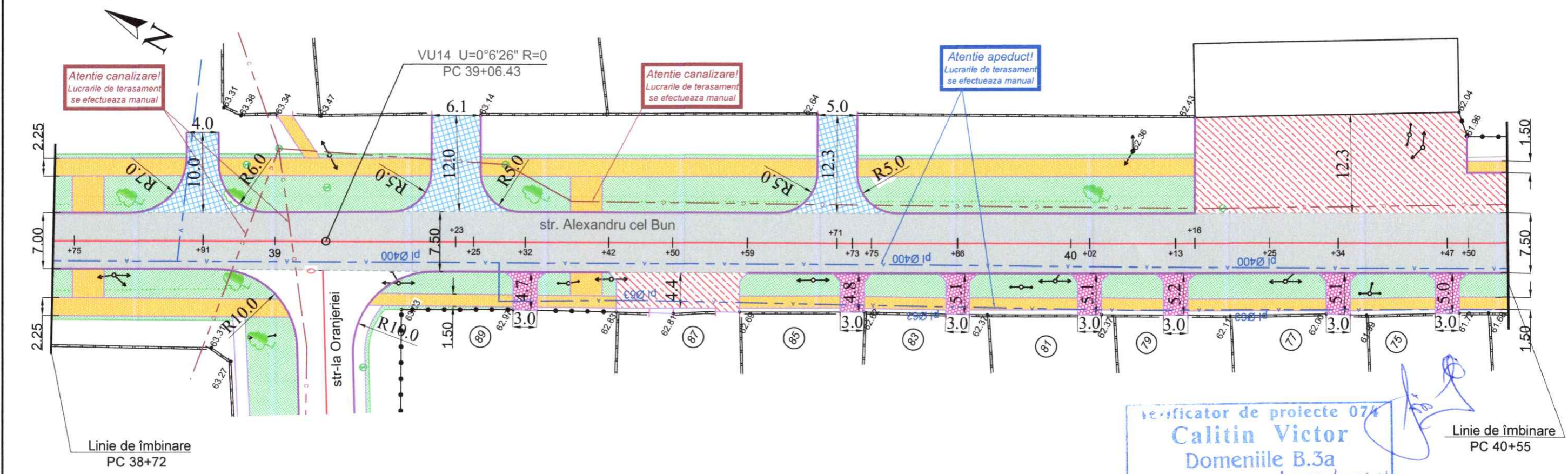
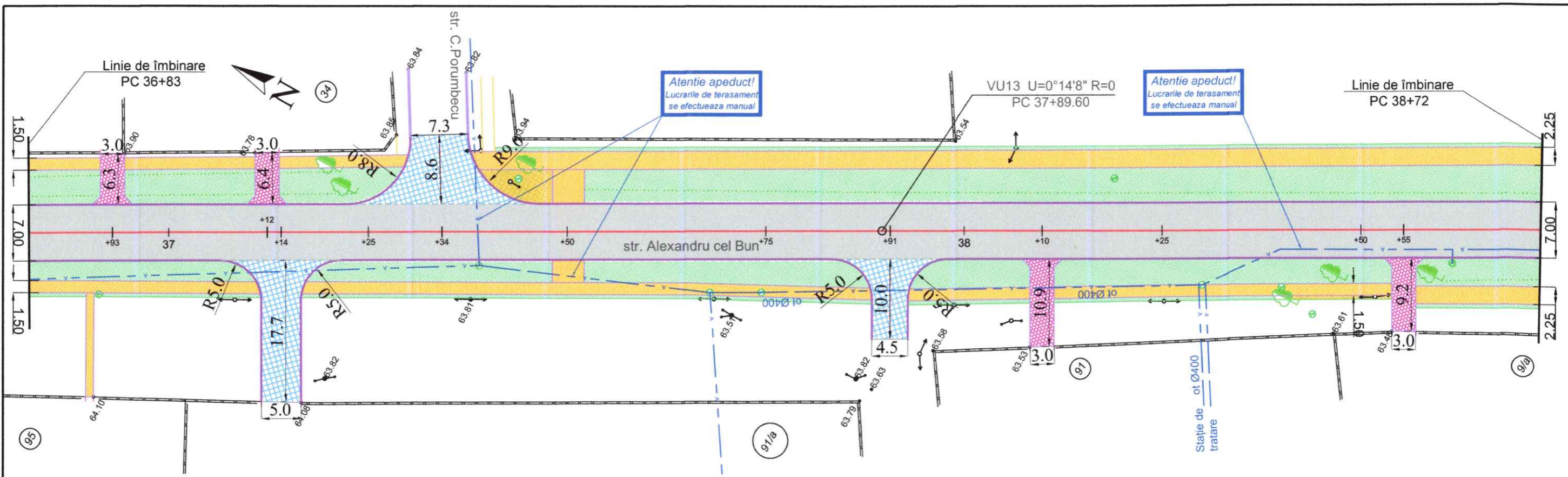
Verificator de proiecte 074
Calitin Victor
 Domeniile B.3a
 Nr de inregistrare a avizului 10-03/2026-V
 Valabil de la 12.05.2021 pina la 12.05.2026
 10.03.2026

Notă:
 Înainte de a începe lucrările de construcție, de coordonat
 suplimentar locația tuturor comunicațiilor subterane pe acest sector

- Partea carosabila
- Intrari in curti
- Trotuar
- Platforma de stationare
- Drumuri laterale
- Zona verde

Mod.	Nr. sec.	Coala	Nr.doc.	Semnat	Data

Obiect Nr. 2026/65 DA
 Plan traseu. Sc. 1:500
 PC 33+02 - PC 36+83



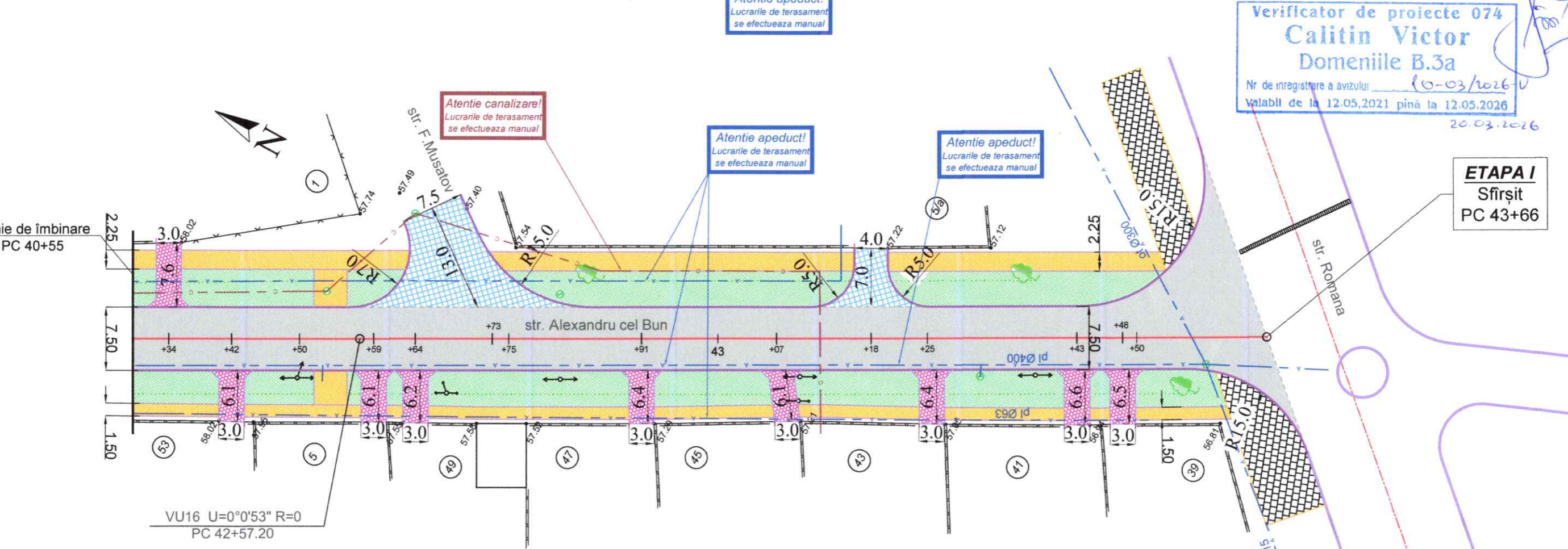
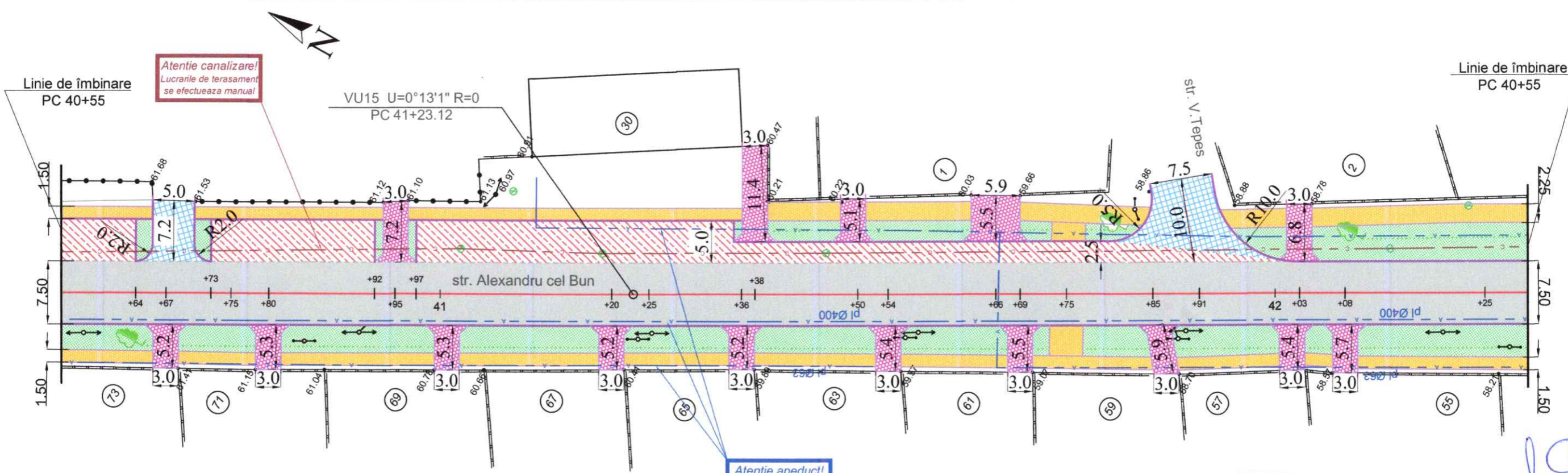
Verificator de proiecte 074
Calitin Victor
 Domeniile B.3a
 Nr de inregistrare a avizului 10-03/2026 V
 Valabil de la 12.05.2021 până la 12.05.2026
 20.03.2026







- Partea carosabila
- Intrari in curti
- Trotuar
- Platforma de stationare
- Drumuri laterale
- Zona verde

Notă:
 Înainte de a începe lucrările de construcție, de coordonat suplimentar locația tuturor comunicațiilor subterane pe acest sector

Mod.	Nr. sec.	Coala	Nr.doc.	Semnat	Data

Obiect Nr. 2026/65 DA
 Plan traseu. Sc. 1:500
 PC 36+83 - PC 40+55
 Planșa
 7



-  Partea carosabila
-  Intrari in curti
-  Trotuar
-  Platforma de stationare
-  Drumuri laterale
-  Zona verde

Notă: Înainte de a începe lucrările de construcție, de coordonat suplimentar locația tuturor comunicațiilor subterane pe acest sector

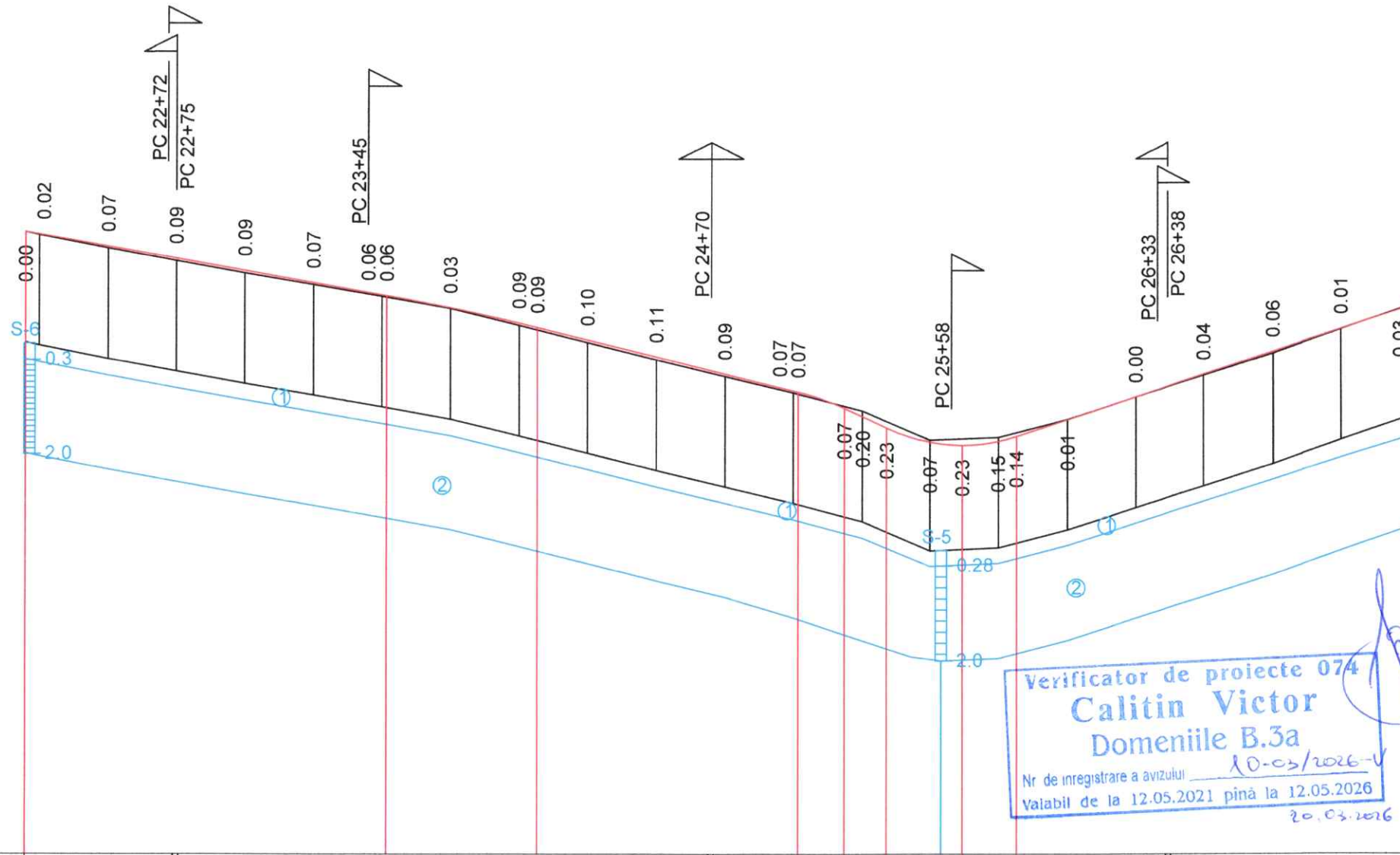
Mod.	Nr. sec.	Coala	Nr.doc.	Semnat	Data	Obiect Nr. 2026/65 DA Plan traseu. Sc. 1:500 PC 40+55 - PC 43+66	Planșa 8

- ① Sol de rambleu: argila nisipoase, p.33v.
- ② Argila nisipoase, p.33v. EIG-III

Starea solului

Argila nisipoase, argila
solid
semisolid
greu plastic

Sc. 1:2000 - orizontal
 Sc. 1:200 - vertical
 Sc. 1:100 - geologia



Plan traseu																								
Tip teren după umeditate		I																						
Profil transversal tip		I																						
Date proiect	Declivități și curbe verticale																							
	Cote proiectate în ax	62.21 62.12	61.69	61.25	60.81	60.37	59.94 59.91	59.47	58.91 58.75	58.30	57.69	57.08	56.47 56.42	55.83 55.73	55.12	54.60	54.49	54.63 54.81	55.41	56.23	57.05	57.87	58.69	59.51
Date existente	Cote existente în ax	62.21 62.10	61.61	61.16	60.72	60.31	59.88 (59.85)	59.44	58.83 (58.66)	58.21	57.58	56.99	56.40 (56.35)	55.90 55.73	55.35	54.67	54.72	54.78 (54.95)	55.43	56.23	57.01	57.81	58.68	59.54
	Distanța, m	5	25.00	25.00	25.00	25.00	25.00	25.00	25.00	25.00	25.00	25.00	25.00	25.00	25.00	25.00	25.00	25.00	25.00	25.00	25.00	25.00	25.00	25.00
Pichet																								
Aliniamente și curbe, km		<p>76 95.52 23 140 35.16 59.09 99 17 33.2 63 96.19 27</p> <p>$\text{IO}3:57^{\circ}10'14''$ $1^{\circ}51'24''$ $\text{IO}3:55^{\circ}18'50''$ $T=11.97$ $R=800$ $\text{IO}3:53^{\circ}35'59''$ $U=1^{\circ}42'51''$ $67^{\circ}54'10''$ $K=58.74$ $R=500$ $T=29.41$ $U=6^{\circ}43'54''$ $\text{IO}B:21^{\circ}24''$</p>																						

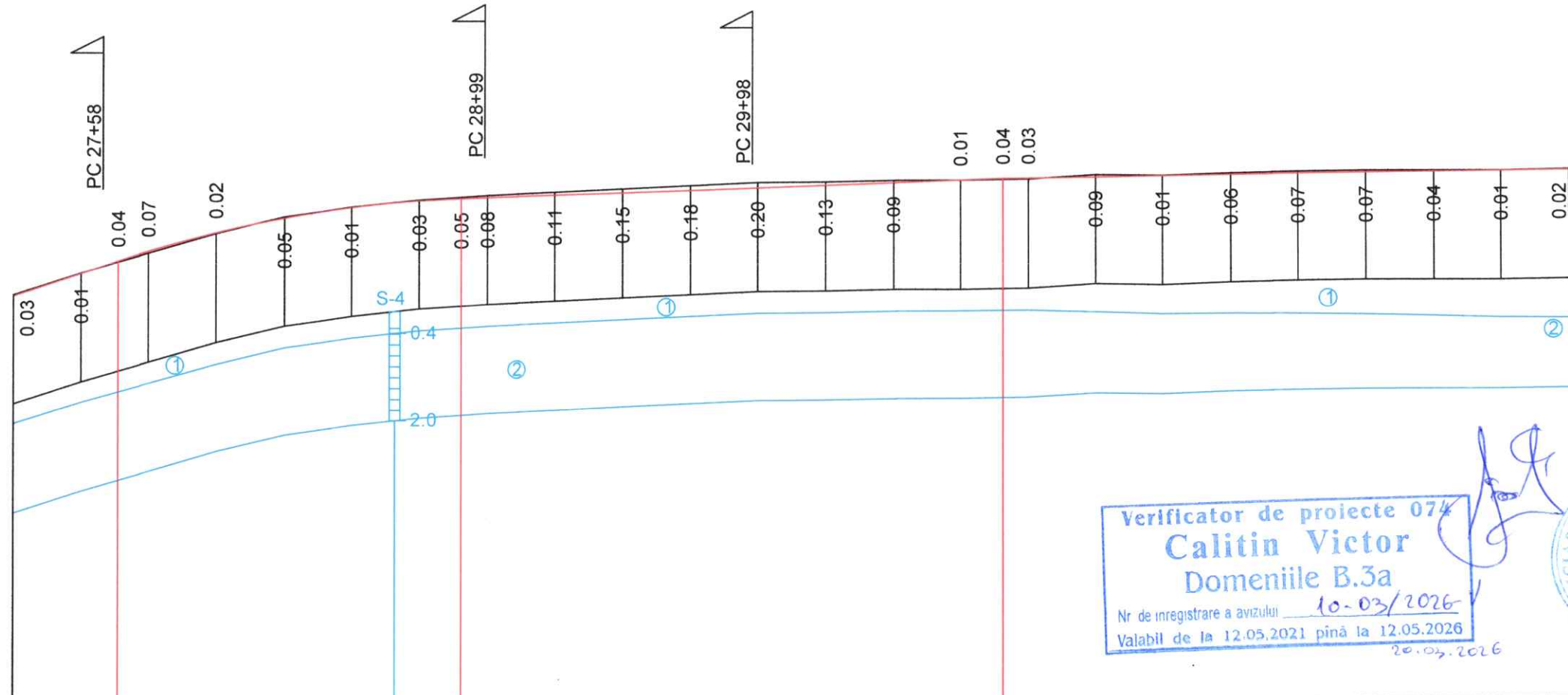
2026/65 DA			
Reconstrucția unui sector de drum L389 R1.1 - G91, km2.22- km 4.36			
Faza	Planșa	Planșe	
PE	9		
Profil longitudinal PC 22+30 - PC 27+25			LEX ROAD DESIGN SRL
ISP	Goncianuc A.	02.26	
Intocmit	Goncianuc A.	02.26	
Verificat	Tcaci N.	02.26	
Contr.-STAS	Goncianuc A.	02.26	

- ① Sol de rambleu: argila nisipoase, p.33v.
- ② Argila nisipoase, p.33v. EIG-III

Starea solului

Argila nisipoase, argila
solid
semisolid
greu plastic

Sc. 1:2000 - orizontal
 Sc. 1:200 - vertical
 Sc. 1:100 - geologia



Verificator de proiecte 074
Calitin Victor
 Domeniile B.3a
 Nr de inregistrare a avizului 10-03/2026
 Valabil de la 12.05.2021 până la 12.05.2026
 20.03.2026

Plan traseu		28 29 30 31 32 33																										
Tip teren după umeditate		I																										
Date proiect	Profil transversal tip	I II																										
	Declivități și curbe verticale	$R=4353.92 \ K=126.77$ 3.64 200.22 1.27																										
Date existente	Cote proiectate în ax	59.51	60.33	60.77	61.13	61.81	62.35	62.75	63.00	63.08	63.12	63.21	63.30	63.39	63.48	63.57	63.66	63.75	63.81	63.82	63.85	63.88	63.92	63.95	63.98	64.01	64.04	64.08
	Cote existente în ax	59.54	60.34	(60.73)	61.06	61.79	62.40	62.76	63.03	(63.13)	63.20	63.32	63.45	63.57	63.68	63.70	63.75	63.75	(63.77)	63.79	63.94	63.89	63.98	64.02	64.05	64.05	64.05	64.09
	Distanța, m	25.00	25.00	25.00	25.00	25.00	25.00	25.00	25.00	25.00	25.00	25.00	25.00	25.00	25.00	25.00	25.00	25.00	25.00	25.00	25.00	25.00	25.00	25.00	25.00	25.00	25.00	25.00
Pichet		T=44.30 K=88.37 U=10°7'35" R=500 84.56 12 28 60.93 39 29 1°40'25" 107 IOB:22°8'37" 30 6.7 17 0°36'50" 31 32 14 T=23.06 R=900 U=2°56'9" 76.64 33																										
Aliniamente și curbe, km																												

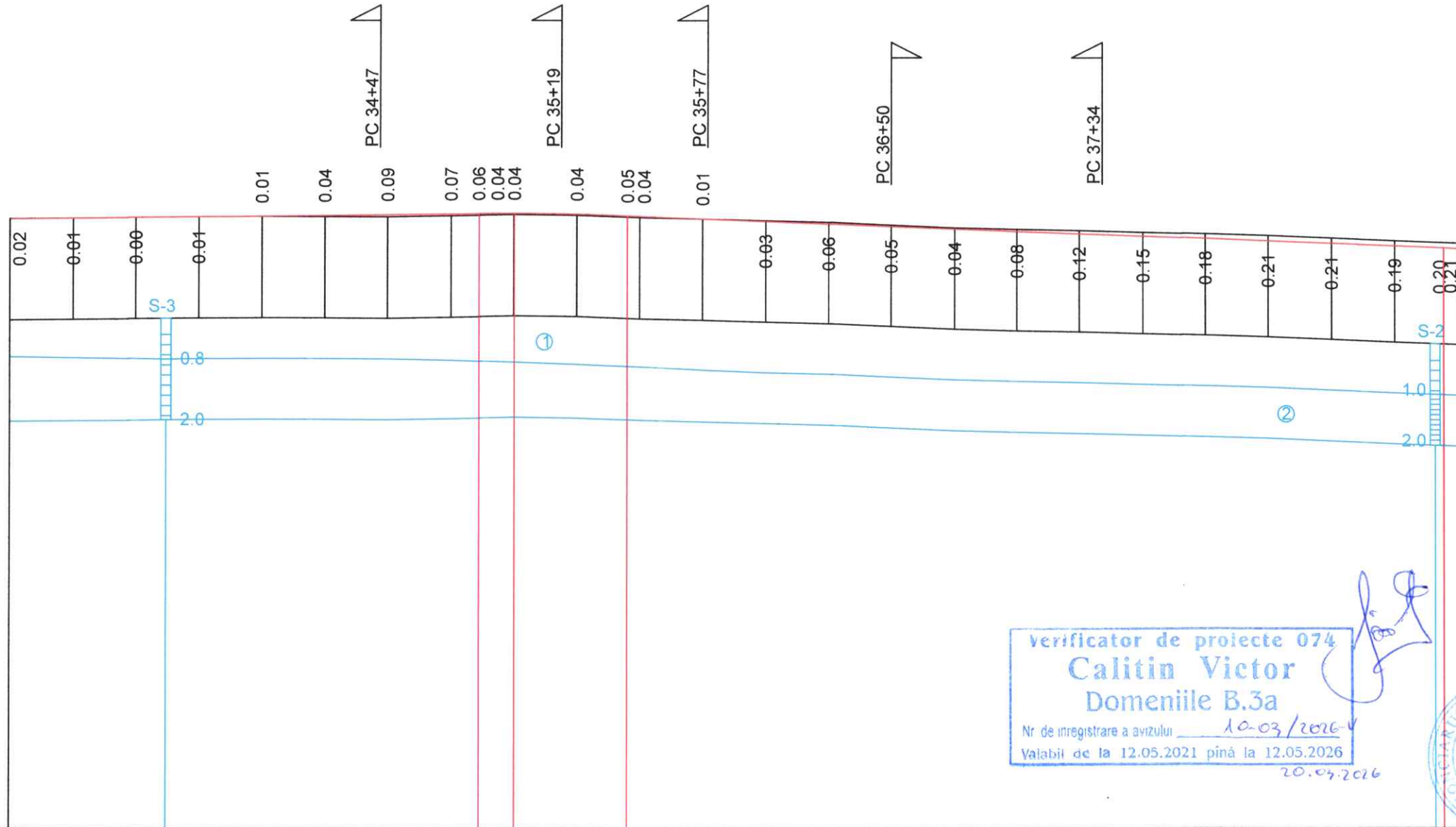
Planșa		10	
Obiect Nr. 2026/65 DA		Profil longitudinal PC 27+25 - PC 33+00	
Mod.	Nr. sec.	Coala	Nr. doc.
			Semnat
			Data

- ① Sol de rambleu: argila nisipoase, p.33v.
- ② Argila nisipoase, p.33v. EIG-III

Starea solului

Argila nisipoase, argila
solid
semisolide
greu plastic

Sc. 1:2000 - orizontal
 Sc. 1:200 - vertical
 Sc. 1:100 - geologia



Plan traseu		33 34 35 36 37 38																											
Tip teren după umeditate		II I III																											
Date proiect	Profil transversal tip	II I III																											
	Declivități și curbe verticale	395.44 0.24 R=11167.53 K=59.13 324.27 4.02																											
Date existente	Cote proiectate în ax	64.08	64.11	64.14	64.17	64.20	64.23	64.27	64.30	64.31	64.32	64.32	64.29	64.23	64.21	64.11	64.01	63.91	63.81	63.71	63.61	63.51	63.41	63.31	63.21	63.11	63.00	62.93	62.89
	Cote existente în ax	64.09	64.12	64.14	64.18	64.20	64.20	64.18	64.22	(64.25)	64.32	(64.28)	64.25	(64.18)	64.17	64.10	64.04	63.97	63.86	63.75	63.69	63.63	63.56	63.48	63.42	63.31	63.20	(63.13)	63.10
Distanța, m		25.00	25.00	25.00	25.00	25.00	25.00	25.00	25.00	25.00	25.00	25.00	25.00	25.00	25.00	25.00	25.00	25.00	25.00	25.00	25.00	25.00	25.00	25.00	25.00	25.00	25.00	25.00	
Pichet		33 34 35 36 37 38																											
Aliniamente și curbe, km		159 IOB:2°20'46" 36.08 U=25°20'25" R=300 L=25 T=79.96 K=157.68 93.76 32 25.86 1°16'1" 164 IOB:28°57'11" 89.6 0°14'8" 117 IOB:28°43'4"																											

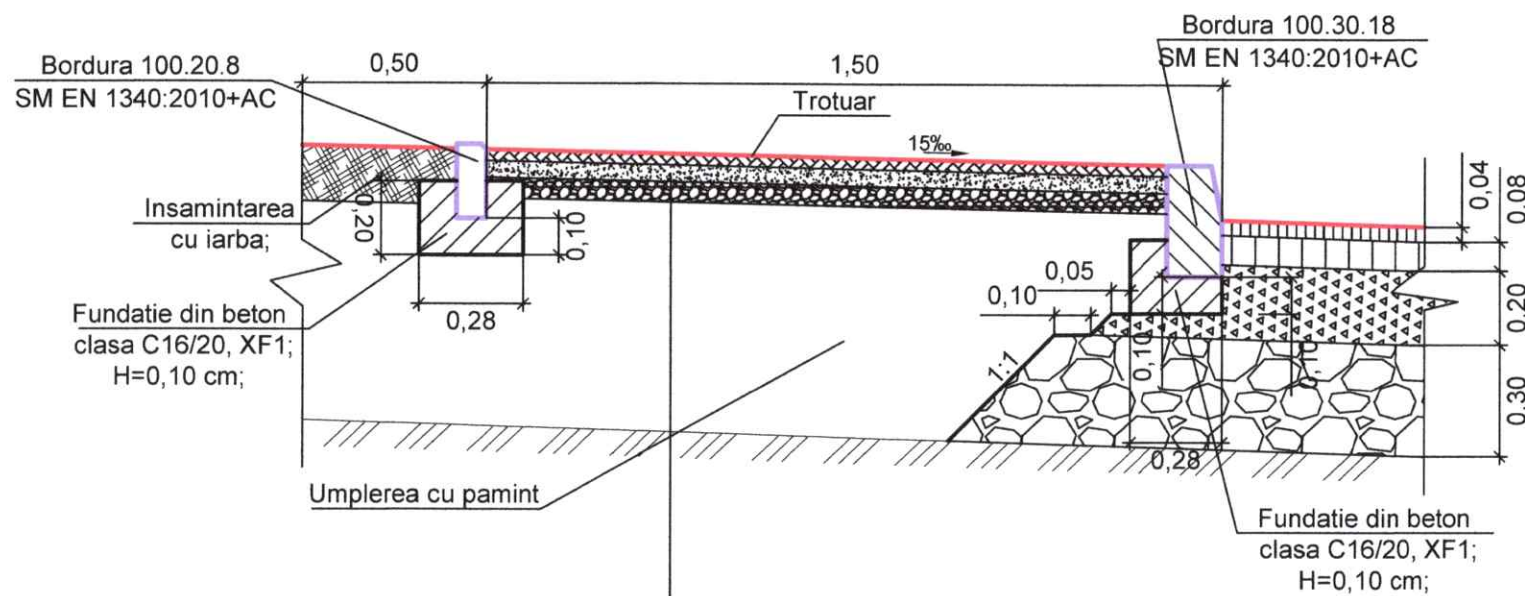
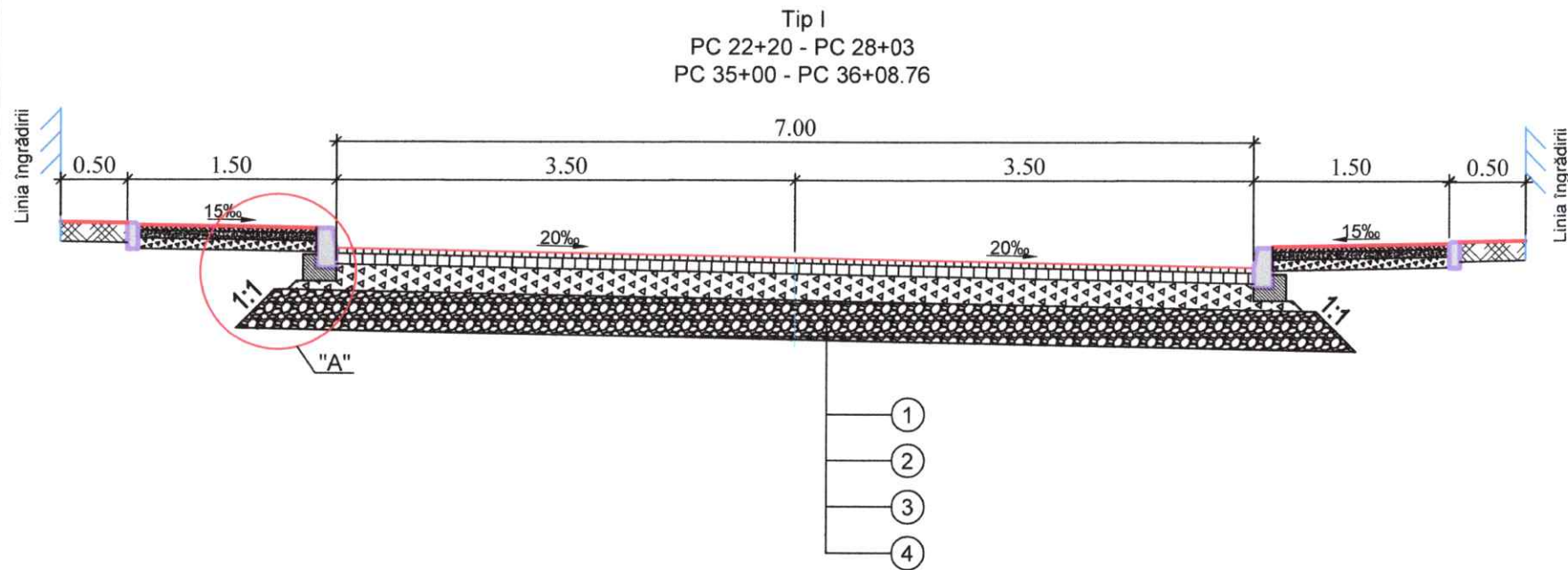
Verificator de proiecte 074
Calitin Victor
 Domeniile B.3a
 Nr. de inregistrare a avizului 10.03/2026
 Valabil de la 12.05.2021 până la 12.05.2026
 20.07.2026



Mod.	Nr. sec. Coala	Nr. doc.	Semnat	Data

Obiect Nr. 2026/65 DA
 Profil longitudinal
 PC 33+00 - PC 38+75

Planșa
 11



Pavaj presat tip "Cărămidă"	- 6 cm;
Amestec de nisip cu ciment, în proporție 1:6	- 5 cm;
Piatra spartă LA ₃₀ , fr.16-32	- 12 cm;

Verificator de proiecte 074
Calitin Victor
Domeniile B.3a
Nr de inregistrare a avizului: 10-03/106-V
Valabil de la 12.05.2021 până la 12.05.2026

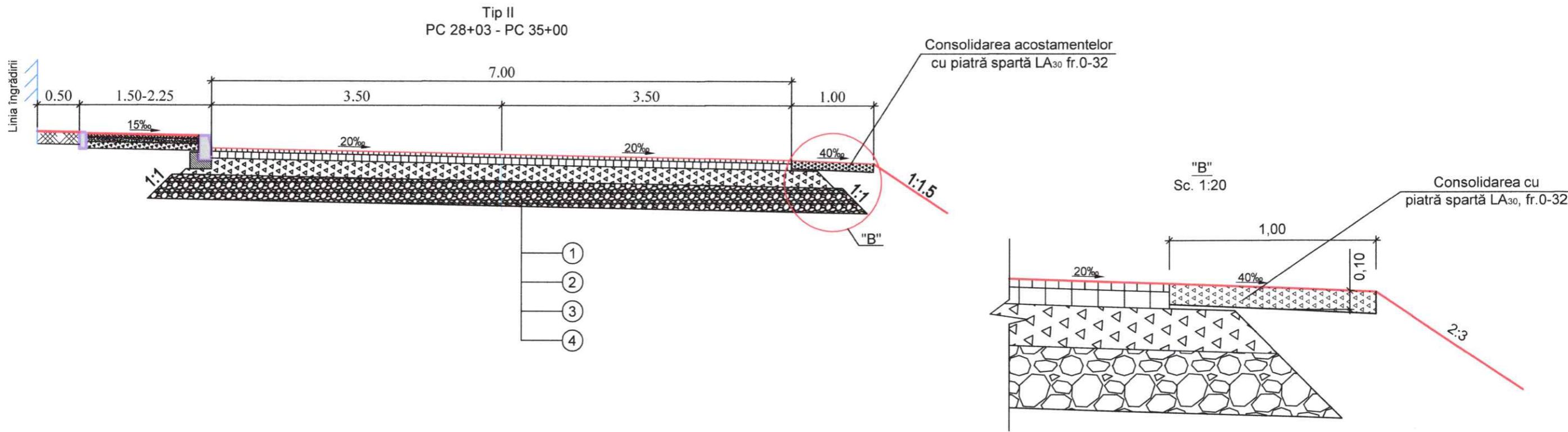
20.03.2026

- | | | |
|---|---|--------|
| ① | Strat de uzură din beton asfaltic cu criblură BA16 cu bitum rutier 50/70, conform CP D.02.25:2021 | h=4cm |
| ② | Strat de legătură din beton asfaltic deschis cu criblură BAD22,4 cu bitum rutier 50/70, conform CP D.02.25:2021 | h=8cm |
| ③ | Strat de bază din amestec:
+65% piatra sparta LA30 + 35% asfalt frezat + 4% ciment, C5/6, conform SM EN 14227-1:2015 | h=20cm |
| ④ | Strat de formă (piatră spartă 25%, pământ 75%) + 2% ciment C0.8/1.0, conform SM EN 14227-1:2015 | h=30cm |

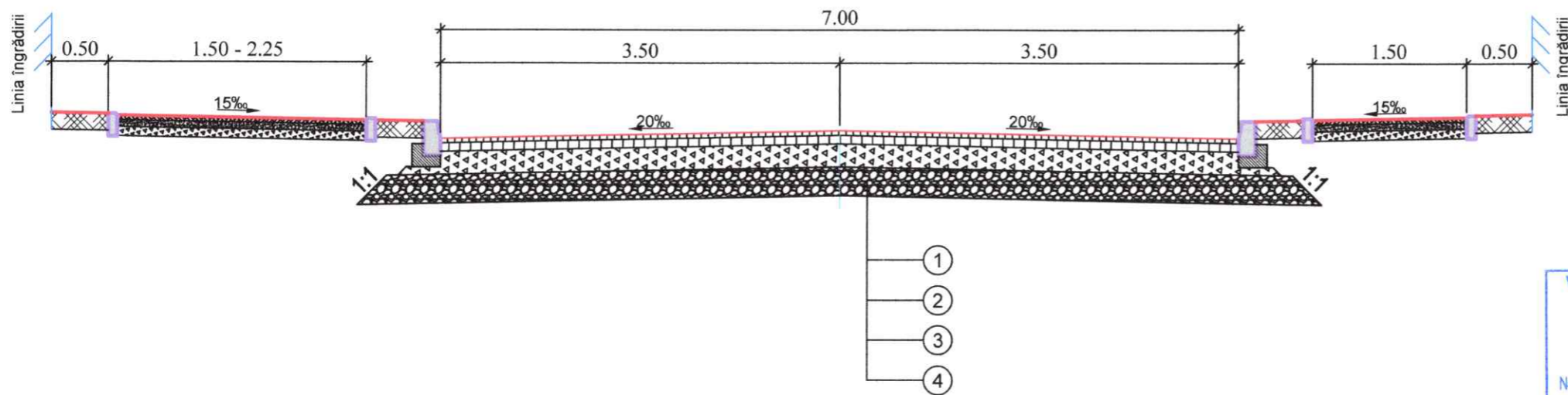
				2026/65 DA		
				Reconstrucția unui sector de drum L389 R1.1 – G91, km2.22- km 4.36		
				ISP	Gonciaruc A.	02.26
				Intocmit	Gonciaruc A.	02.26
Verificat	Tcaci N.	02.26				
Contr.-STAS	Gonciaruc A.	02.26				

Profil transversal tip I
Scara 1:100





Tip III
PC 36+08.76 - PC 39+19.90

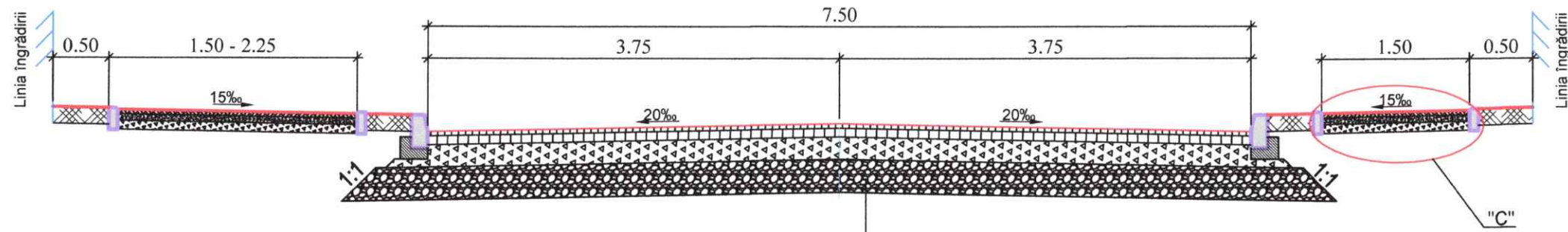


Verificator de proiecte 074
Calitin Victor
Domeniile B.3a
Nr de inregistrare a avizului 10-03/2026-4
Valabil de la 12.05.2021 pină la 12.05.2026
20.03.2026

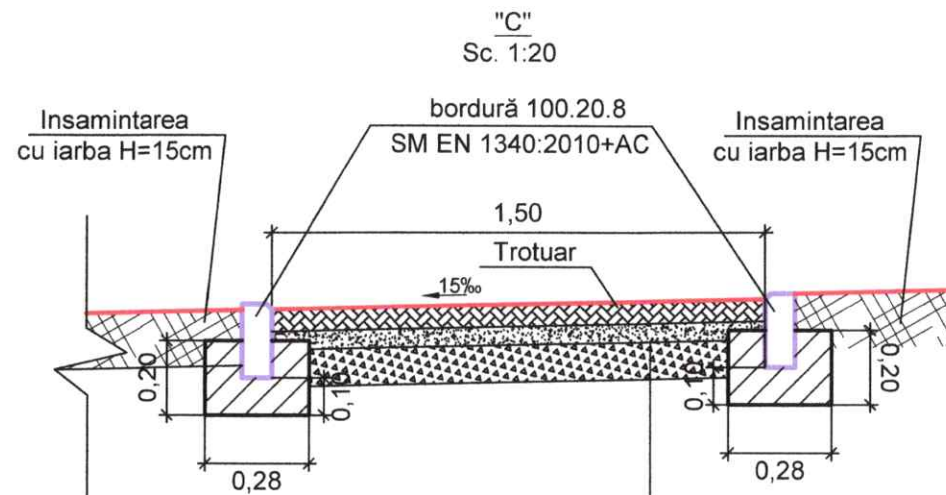
- ① Strat de uzură din beton asfaltic cu criblură BA16 cu bitum rutier 50/70, conform CP D.02.25:2021 h=4cm
- ② Strat de legătură din beton asfaltic deschis cu criblură BAD22,4 cu bitum rutier 50/70, conform CP D.02.25:2021 h=8cm
- ③ Strat de bază din amestec:
+65% piatra sparta LA30 + 35% asfalt frezat + 4% ciment, C5/6, conform SM EN 14227-1:2015 h=20cm
- ④ Strat de formă (piatră spartă 25%, pământ 75%) + 2% ciment C0.8/1.0, conform SM EN 14227-1:2015 h=30cm

2026/65 DA			
Reconstrucția unui sector de drum L389 R1.1 – G91, km2.22- km 4.36			
			Faza
			Planșa
			Planșe
ISP	Gonciaruc A.	<i>[Signature]</i>	02.26
Intocmit	Gonciaruc A.	<i>[Signature]</i>	02.26
Verificat	Tcaci N.	<i>[Signature]</i>	02.26
Contr.-STAS	Gonciaruc A.	<i>[Signature]</i>	02.26
Profil transversal tip II-III Scara 1:100			PE 14

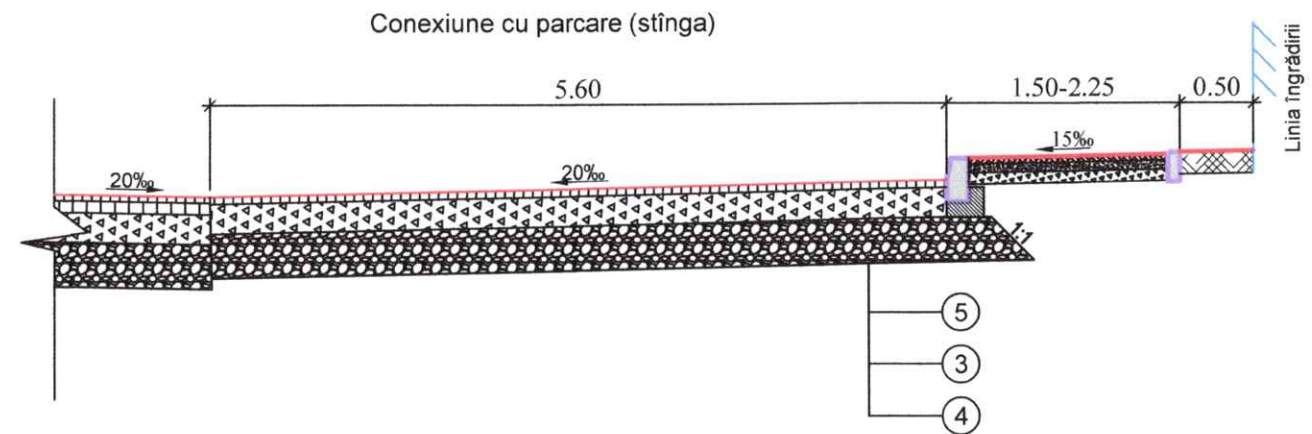
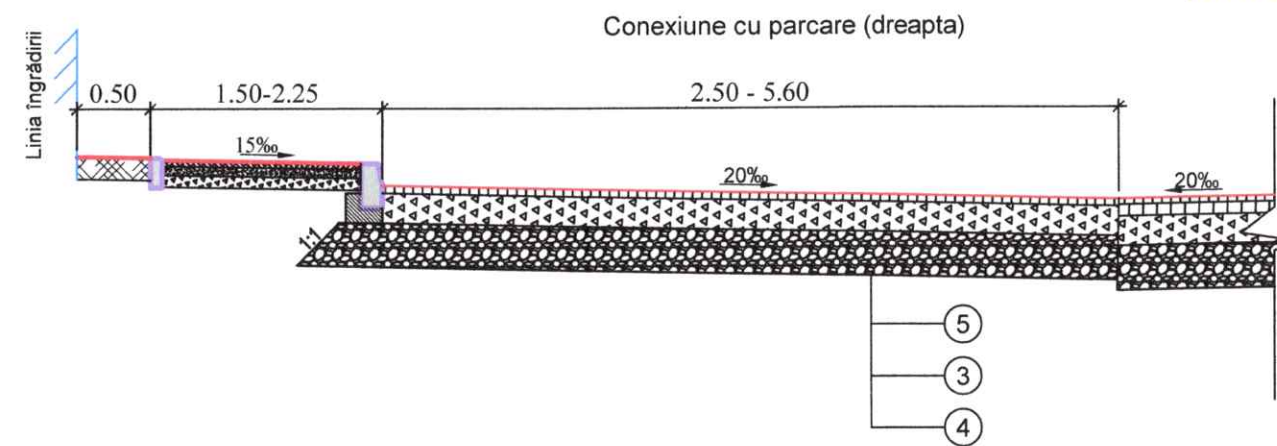
Tip IV
PC 39+19.90 - PC 43+66









Verificator de proiecte 074
Calitin Victor
Domeniile B.3a
Nr de inregistrare a avizului 10-03/2016-V
Valabil de la 12.05.2021 până la 12.05.2026
20.03.2016



Pavaj presat tip "Cărămidă"	- 6 cm;
Amestec de nisip cu ciment CEM II/ A-LL32.5, în proporție 6:1	- 5 cm;
Piatra spartă LA ₃₀ , fr.16-32, conform SM EN 13242+A1:2008	- 12 cm;

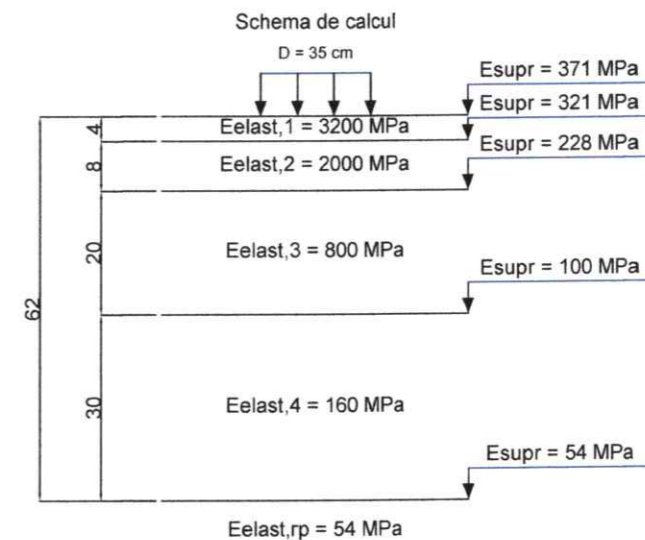


- | | | |
|---|---|--------|
| ① | Strat de uzură din beton asfaltic cu criblură BA16 cu bitum rutier 50/70, conform CP D.02.25:2021 | h=4cm |
| ② | Strat de legătură din beton asfaltic deschis cu criblură BAD22,4 cu bitum rutier 50/70, conform CP D.02.25:2021 | h=8cm |
| ③ | Strat de bază din amestec:
+65% piatra sparta LA30 + 35% asfalt frezat + 4% ciment, C5/6, conform SM EN 14227-1:2015 | h=20cm |
| ④ | Strat de formă (piatră spartă 25%, pământ 75%) + 2% ciment C0.8/1.0, conform SM EN 14227-1:2015 | h=30cm |
| ⑤ | Strat de uzură din beton asfaltic cu criblură BA16 cu bitum rutier 50/70, conform CP D.02.25:2021 | h=5cm |

				2026/65 DA		
				Reconstrucția unui sector de drum L389 R1.1 – G91, km2.22- km 4.36		
				Faza	Planșa	Planșe
				PE	15	
ISP	Gonciaruc A.		02.26	Profil transversal tip IV Scara 1:100 		
Intocmit	Gonciaruc A.		02.26			
Verificat	Tcaci N.		02.26			
Contr.-STAS	Gonciaruc A.		02.26			

Date generale

Denumirea obiectului	Reconstrucția unui sector de drum L389 R1.1 – G91, km2.22- km 4.36		
Raionul de proiectare	Ungheni		
Calculul executat	Deflexiune, forfecare și dilatare din incovoiere		
Categoria tehnica a drumului	IV cat	Schema dupa umeditate	2
Tip de imbracaminte rutiera	Semipermanent	Coefficient de compactarea a solului	0,97
Umeditatea de calcul a solului Wp	0,65	Modul de elasticitate necesar, MPa	299
Sarcina, kN / Presiune, MPa / Diametru urmei, cm	115 / 0,60 / 35	Numarul sumar de aplicatii	1709101
Fiabilitatea stabilita kN	0,85	Numarul zilelor de caclul pe an Tcza	205
Zona climaterica rutiera	IV	Durata de serviciu de calcul Tds, ani	10



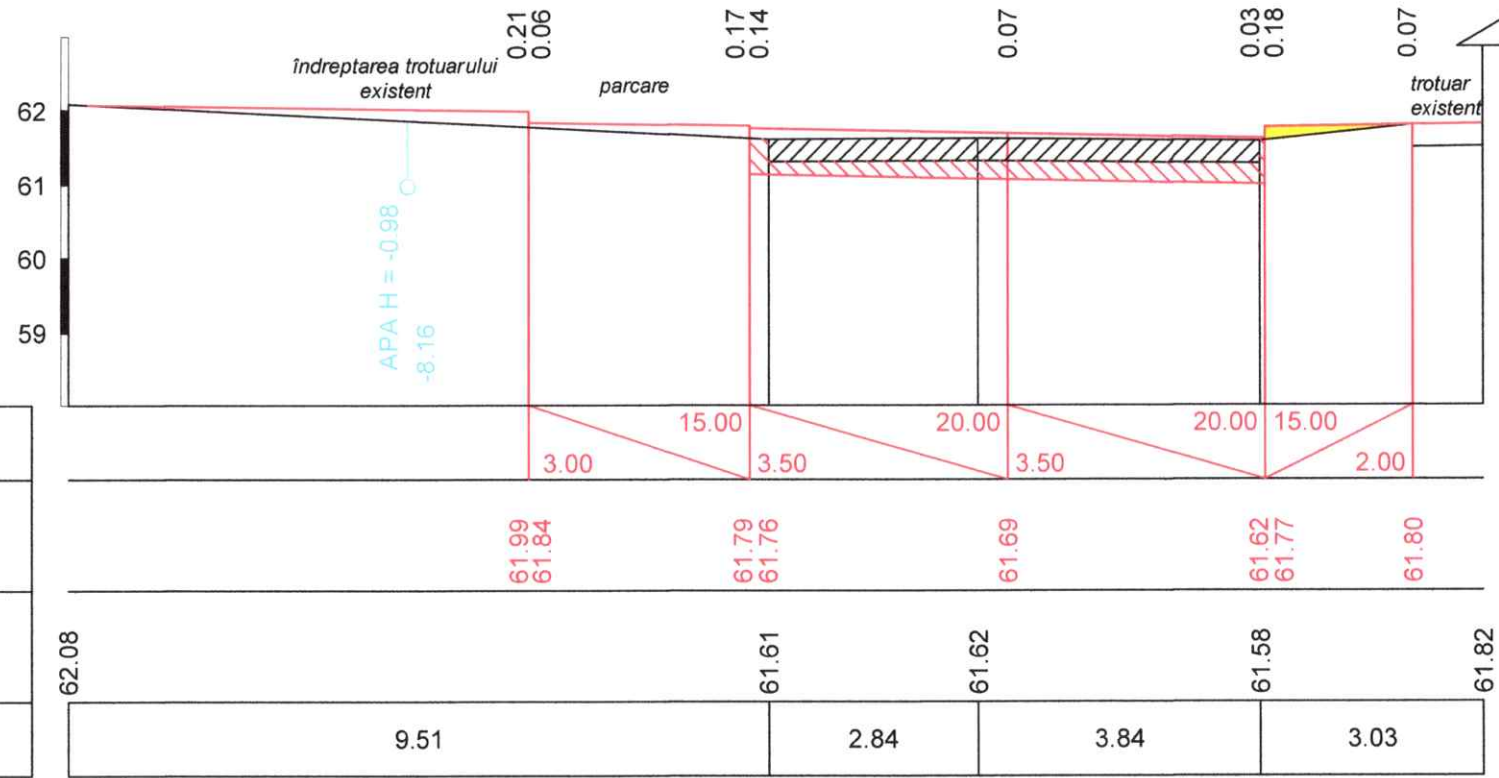
№	Denumirea straturilor a structurii rutiere	Schema, Grosimea straturilor, cm	Modul echivalent de elasticitate, MPa	Расчётные характеристики		
				Deflexiune admisibile, MPa	Forfecare, MPa	Incovoire, MPa
Sistem rutier nou	1. Strat de uzură din beton asfaltic cu criblură BA16 cu bitum rutier 50/70, conform CP D.02.25:2021		Esupr = 371	Eelast = 3200 Knec = 1,060 Kcalc = 1,240 Rezerv = 17%	Eforf = 1800	Einc = 4500
	2. Strat de legătură din beton asfaltic deschis cu criblură BAD22,4 cu bitum rutier 50/70, conform CP D.02.25:2021		Esupr = 321	Eelast = 2000	Eforf = 1200	Einc = 2800 Knec = 0,940 Kcalc = 0,950 Rezerv = 1%
	3. Strat de bază din amestec: +65% piatra sparta LA30 + 35% asfalt frezat + 4% ciment, C5/6, conform SM EN 14227-1:2015		Esupr = 228	Eelast = 800	Eforf = 800	Einc = 800
	4. Strat de formă (piatră spartă 25%, pământ 75%) + 2% ciment C0.8/1.0, conform SM EN 14227-1:2015		Esupr = 100	Eelast = 160	Eforf = 160	Einc = 160
	Sol - Argila nisipoasa		Esupr = 54	Eelast = 54	Eforf = 54 Knec = 0,940 Kcalc = 1,040 Rezerv = 11%	

Verificator de proiecte 074
Calitin Victor
 Domeniile B.3a
 Nr de inregistrare a avizului 10-03/2026-V
 Valabil de la 12.05.2021 până la 12.05.2026

2026/65 DA			
Reconstrucția unui sector de drum L389 R1.1 – G91, km2.22- km 4.36			
	Faza	Planșa	Planșe
	PE	15a	
ISP	Gonciaruc A.		02.26
Intocmit	Gonciaruc A.		02.26
Verificat	Tcaci N.		02.26
Contr.-STAS	Gonciaruc A.		02.26
Dimensionarea structurii rutiere			

S_{ramb} = 0.18
 S_{debl} = 0.00
 S_{caseta} = 1.76

Sc 1:100 vertical
 Sc 1:100 orizontal

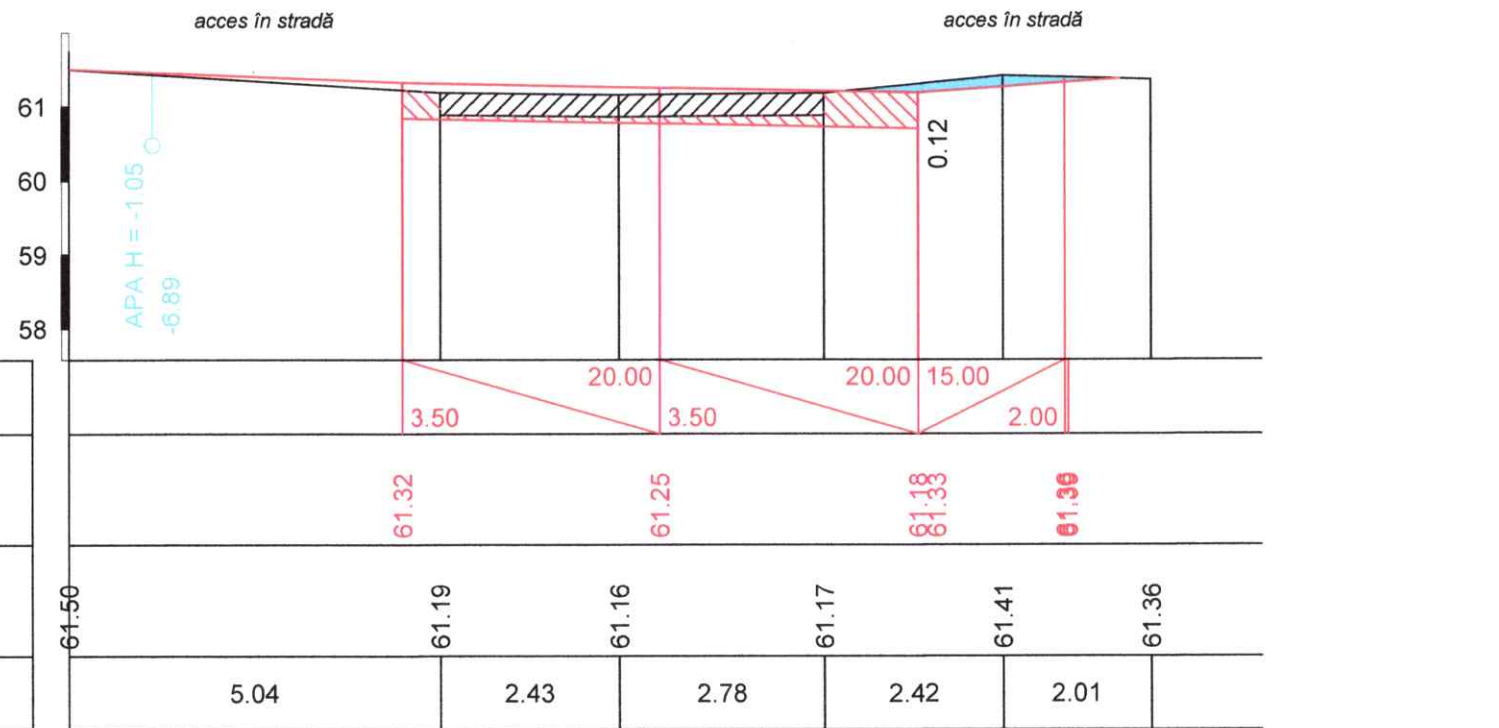


Date proiect	Declivitatea, o/oo; lungimea, m
	Cote, m
Date existente	Cote, m
	Distanța, m

Pc 22+50

S_{ramb} = 0.00
 S_{debl} = 0.34
 S_{caseta} = 1.29

Sc 1:100 vertical
 Sc 1:100 orizontal



Date proiect	Declivitatea, o/oo; lungimea, m
	Cote, m
Date existente	Cote, m
	Distanța, m

Pc 22+75

Verificator de proiecte 074
Calitin Victor
 Domeniile B.3a
 Nr de inregistrare a avizului _____
 Valabil de la 12.05.2021 până la 12.05.2026

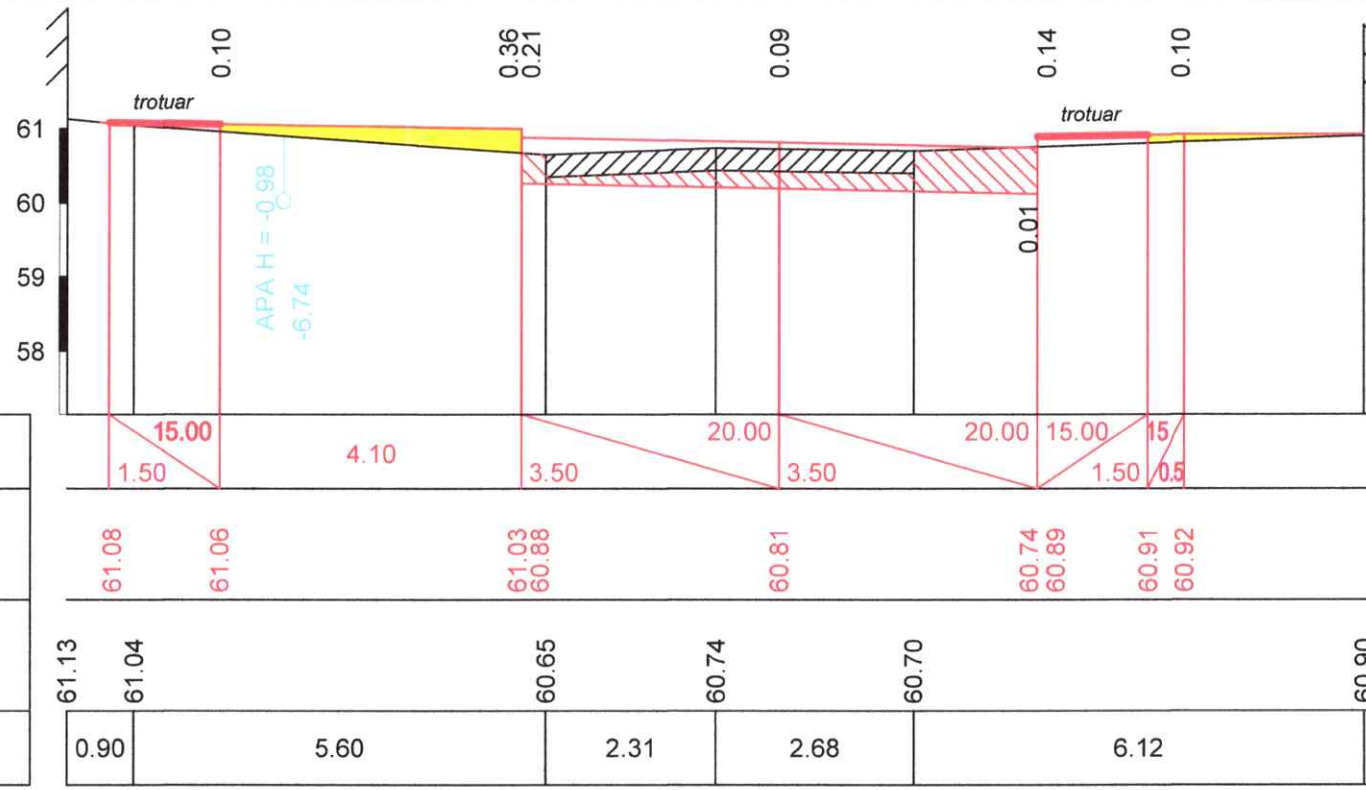
- rambleu
- debleu
- caseta

ISP	Gonciaruc A.		02.26
Intocmit	Gonciaruc A.		02.26
Verificat	Tcaci N.		02.26
Contr.-STAS	Gonciaruc A.		02.26

2026/65 DA		
Reconstrucția unui sector de drum L389 R1.1 – G91, km2.22- km 4.36		
	Faza	Planșa
	PE	16
Profil transversale PC 22+50 - PC 22+75 Sc 1:100		

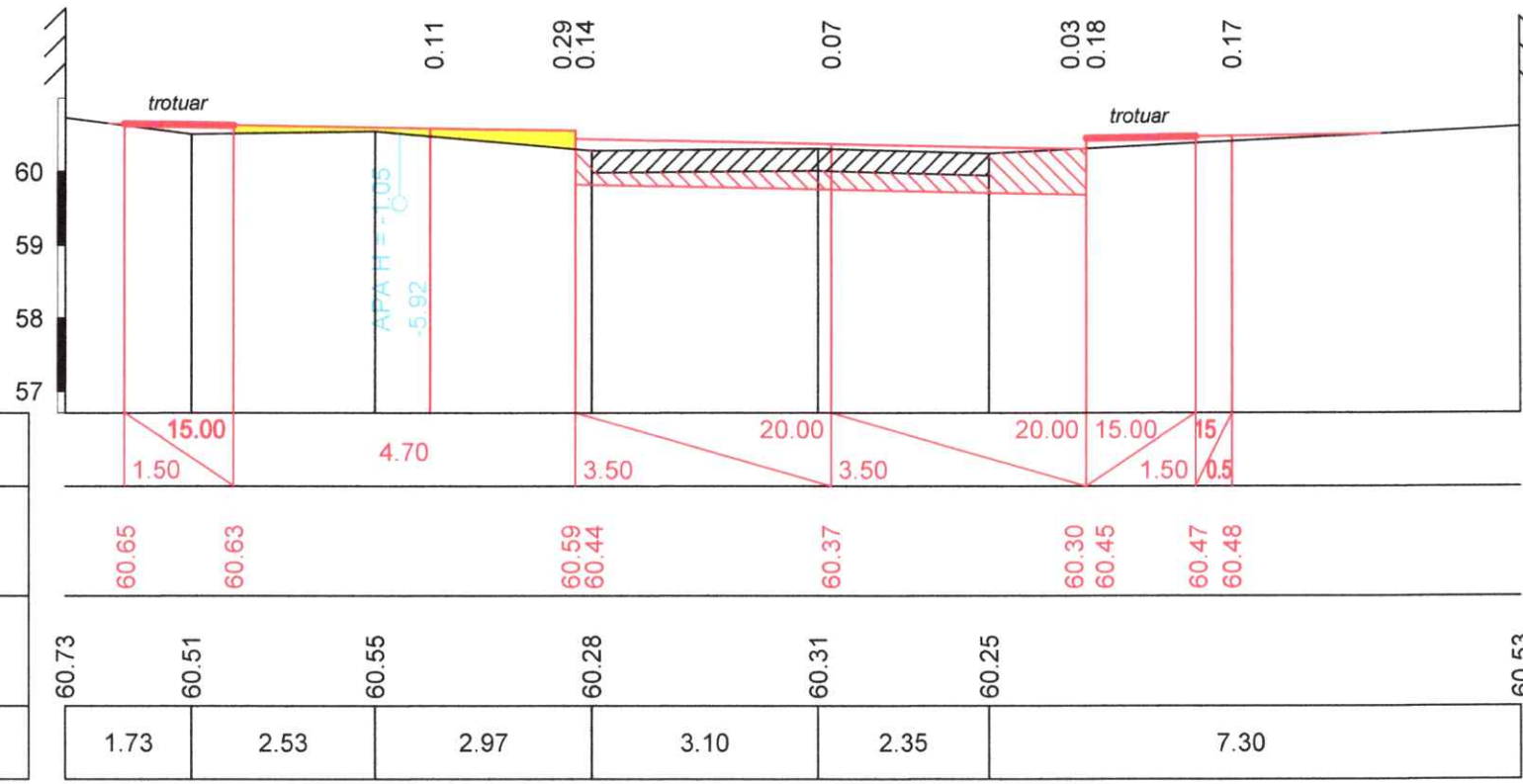
$S_{ramb} = 1.08$
 $S_{debl} = 0.00$
 $S_{caseta} = 2.11$

Sc 1:100 orizontal



Sc 1:100 vertical
 Sc 1:100 orizontal

$S_{ramb} = 0.59$
 $S_{debl} = 0.00$
 $S_{caseta} = 2.10$



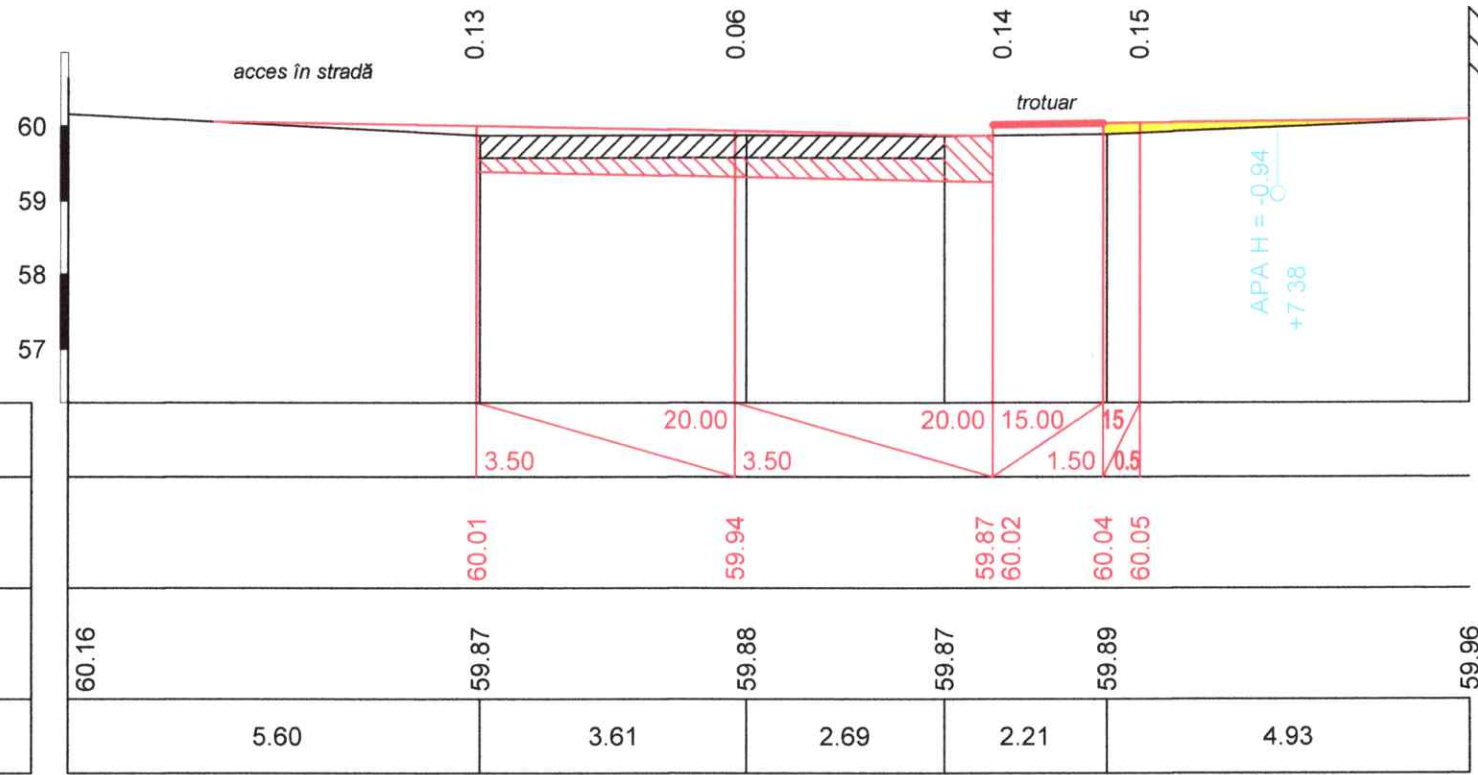
Verificator de proiecte 074
Calitin Victor
 Domeniile B.3a
 Nr. de inregistrare a avizului _____
 Valabil de la 12.05.2021 până la 12.05.2026

- rambleu
- debleu
- caseta



Mod.	Nr. sec.	Coala	Nr. doc.	Semnat	Data

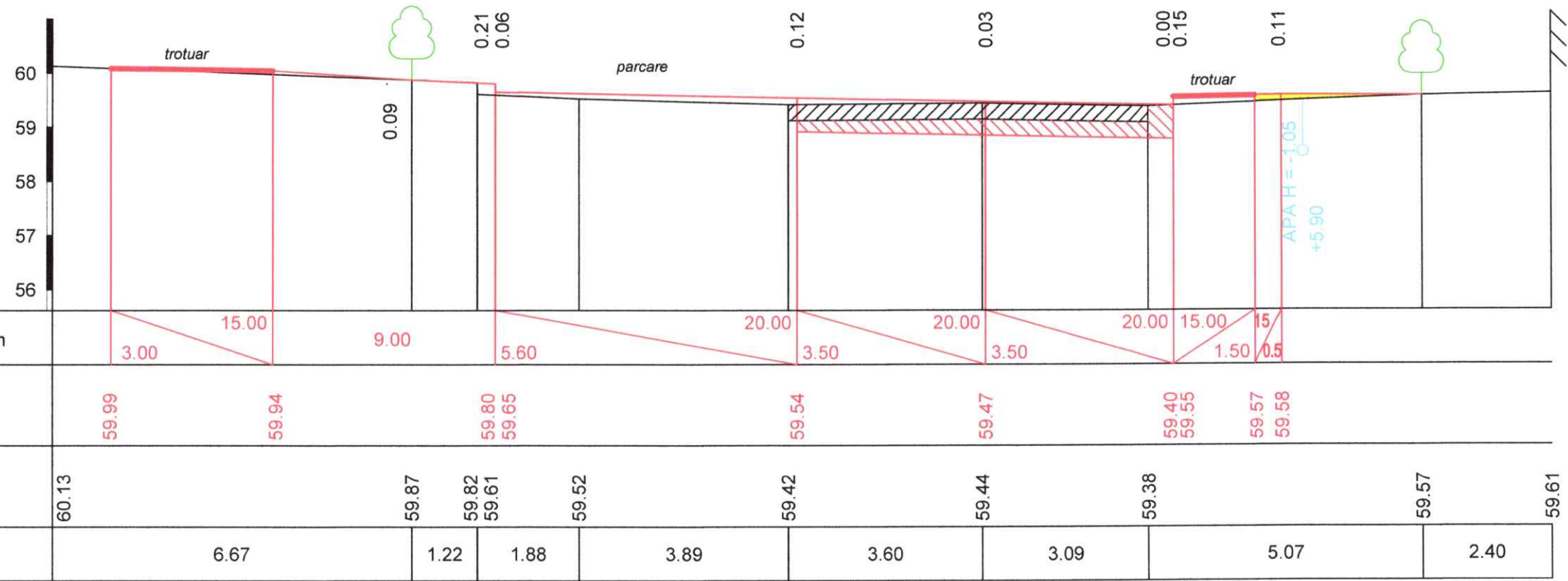
$S_{ramb} = 0.39$
 $S_{debl} = 0.00$
 $S_{caseta} = 2.02$



Sc 1:100 orizontal

Pc 23+50

$S_{ramb} = 0.18$
 $S_{debl} = 0.00$
 $S_{caseta} = 2.03$



Sc 1:100 vertical
Sc 1:100 orizontal

Pc 23+75

- rambleu
- debleu
- caseta

Verificator de proiecte 074
Calitin Victor
 Domeniile B.3a
 Nr de inregistrare a avizului _____
 Valabil de la 12.05.2021 până la 12.05.2026

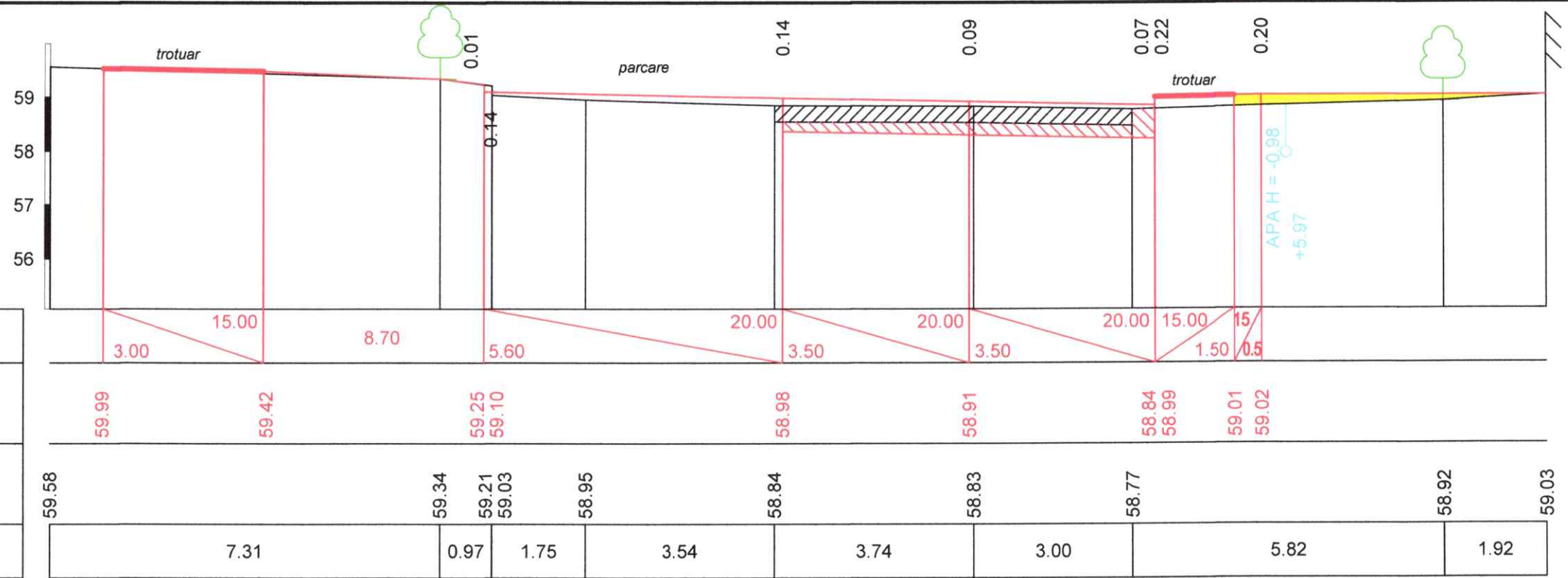


Mod.	Nr. sec.	Coala	Nr.doc.	Semnat	Data
				<i>[Signature]</i>	

Obiect Nr. 2026/65 DA
 Profile transversale
 PC 23+50 - PC 23+75

$S_{ramb} = 0.72$
 $S_{debl} = 0.00$
 $S_{caseta} = 1.66$

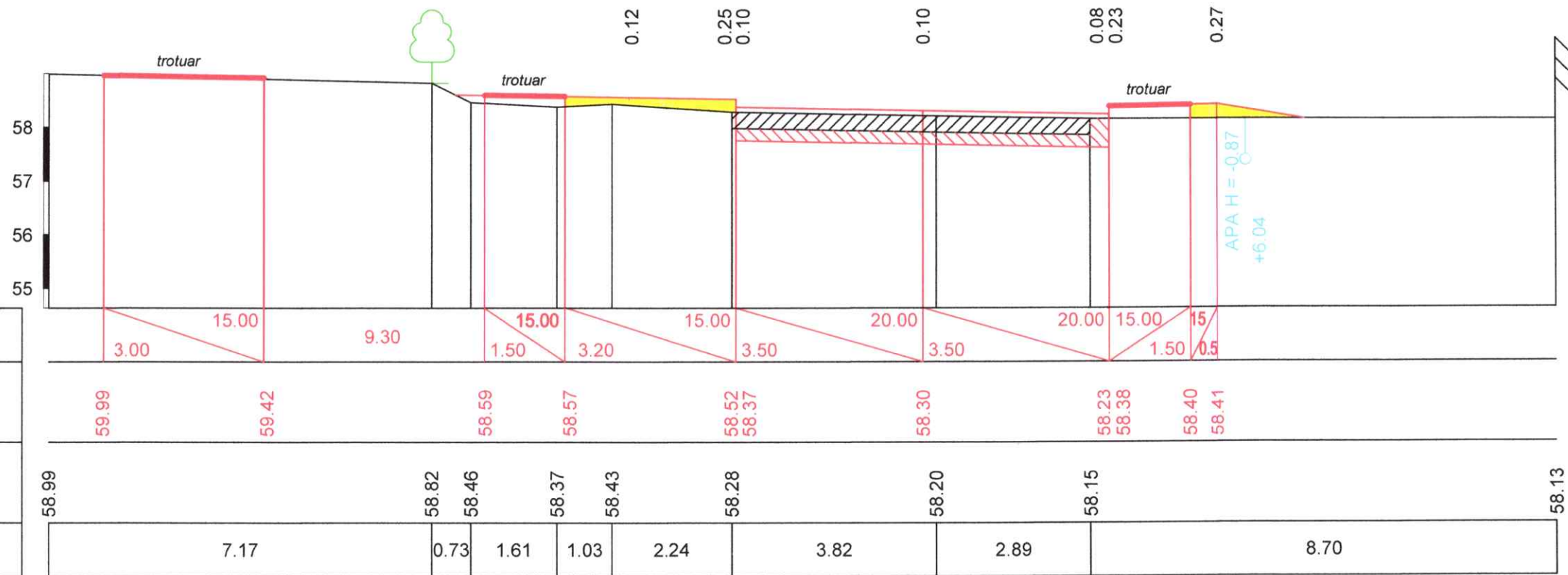
Sc 1:100 orizontal



Pc 24+00

$S_{ramb} = 0.93$
 $S_{debl} = 0.00$
 $S_{caseta} = 1.70$

Sc 1:100 vertical
Sc 1:100 orizontal



Pc 24+25

- rambleu
- debleu
- caseta

Verificator de proiecte 074
Calitin Victor
 Domeniile B.3a
 Nr. de înregistrare a avizului _____
 Valabil de la 12.05.2021 până la 12.05.2026



Mod.	Nr. sec.	Coala	Nr. doc.	Semnat	Data

Obiect Nr. 2026/65 DA
 Profile transversale
 PC 24+00 - PC 24+25

$S_{ramb} = 0.50$
 $S_{debl} = 0.15$
 $S_{caseta} = 1.80$

Sc 1:100 orizontal

Date proiect	Declivitatea, o/oo; lungimea, m	15.00		15.00		20.00		20.00		15.00		15.00	
	Cote, m	58.02	58.00 57.85		57.76		57.69		57.62 57.77		57.79 57.80		
Date existente	Cote, m	58.31	58.00	57.89	57.80	57.57	57.59	57.52	57.52	57.49			57.17
	Distanța, m		3.67	2.87	1.47	4.09	2.73	2.80	4.64	8.44			

Pc 24+50

$S_{ramb} = 0.27$
 $S_{debl} = 0.00$
 $S_{caseta} = 1.76$

Sc 1:100 vertical
Sc 1:100 orizontal

Date proiect	Declivitatea, o/oo; lungimea, m	0.13		0.09		0.11 0.26		0.17		0.19 0.04		0.07		0.11 0.26		0.30			
	Cote, m		57.15		57.08		57.01 57.16		57.18 57.19		56.72 56.71		56.69 56.54		56.47		56.40 56.55		56.57 56.58
Date existente	Cote, m	57.66	57.23	57.08	56.97	56.99	56.90	57.11	56.90	56.41	56.40	56.28	56.27	56.29					
	Distanța, m		1.44	1.98	2.46	2.81	3.14	3.36	4.55	2.90	3.31	2.29	1.21						

Pc 24+75

Pc 25+00

Verificator de proiecte 074
Calitin Victor
 Domeniile B.3a
 Nr de inregistrare a avizului _____
 Valabil de la 12.05.2021 până la 12.05.2026

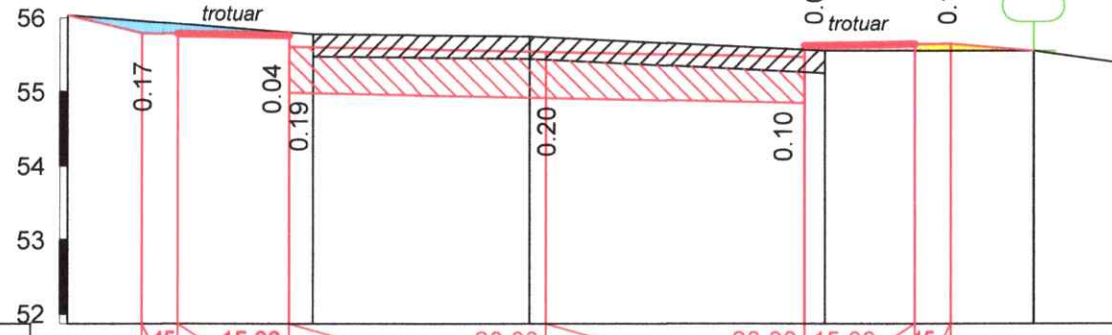
- rambleu
- debleu
- caseta



Mod.	Nr. sec.	Coala	Nr.doc.	Semnat	Data
				<i>[Signature]</i>	

Obiect Nr. 2026/65 DA
 Profile transversale
 PC 24+50 - PC 25+00

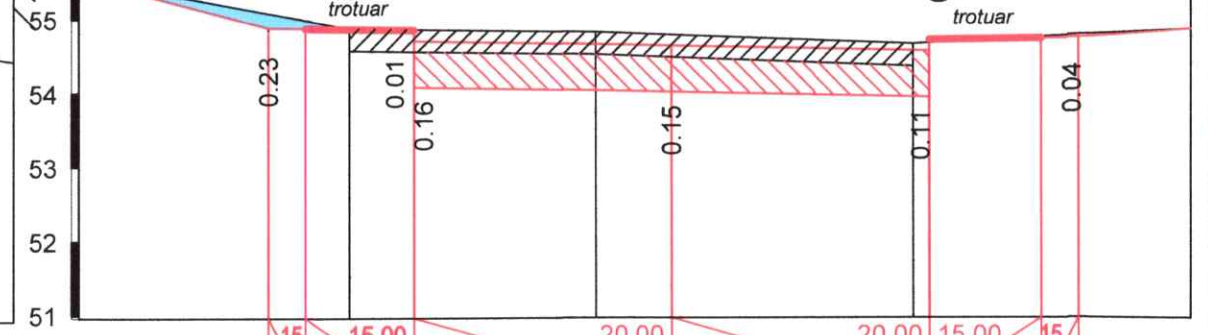
S_{ramb} = 0.10
S_{debl} = 0.30
S_{caseta} = 3.45



Date proiect	Declivitatea, o/oo; lungimea, m	15 0.5	15.00 1.50	20.00 3.50	20.00 3.50	15.00 1.50	15 0.5
	Cote, m	55.79	55.78	55.76 55.61	55.54	55.47 55.62	55.64 55.65
Date existente	Cote, m	56.04	55.77	55.74	55.55	55.55	55.38
	Distanța, m	3.34	2.94	4.01	2.83	1.25	

Pc 25+25

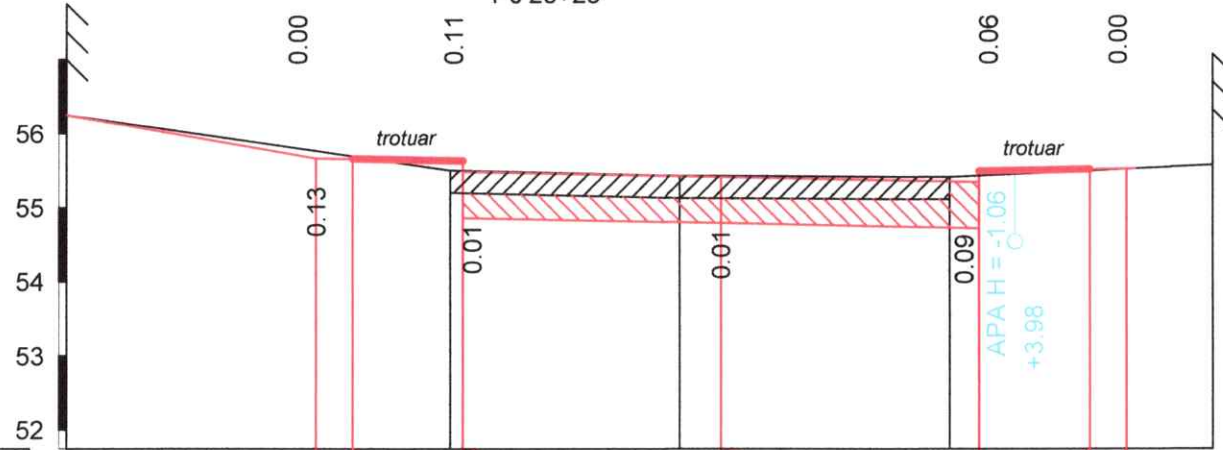
S_{ramb} = 0.00
S_{debl} = 0.35
S_{caseta} = 3.25



Date proiect	Declivitatea, o/oo; lungimea, m	15 0.5	15.00 1.50	20.00 3.50	20.00 3.50	15.00 1.50	15 0.5
	Cote, m	54.88	54.87	54.85 54.70	54.63	54.56 54.71	54.73 54.74
Date existente	Cote, m	55.56	54.87	54.82	54.66	54.86	54.86
	Distanța, m	3.67	3.37	4.30	3.68		

Pc 25+75

S_{ramb} = 0.00
S_{debl} = 0.10
S_{caseta} = 2.50



Date proiect	Declivitatea, o/oo; lungimea, m	15 0.5	15.00 1.50	20.00 3.50	20.00 3.50	15.00 1.50	15 0.5
	Cote, m	55.66	55.65	55.63 55.48	55.41	55.34 55.49	55.51 55.52
Date existente	Cote, m	56.25	55.50	55.43	55.41	55.57	55.57
	Distanța, m	5.22	3.11	3.67	3.57		

Pc 26+00

Sc 1:100 orizontal

Sc 1:100 vertical
Sc 1:100 orizontal

- rambleu
- debleu
- caseta

Verificator de proiecte 074
Calitin Victor
Domeniile B.3a
Nr de inregistrare a avizului _____
Valabil de la 12.05.2021 pină la 12.05.2026

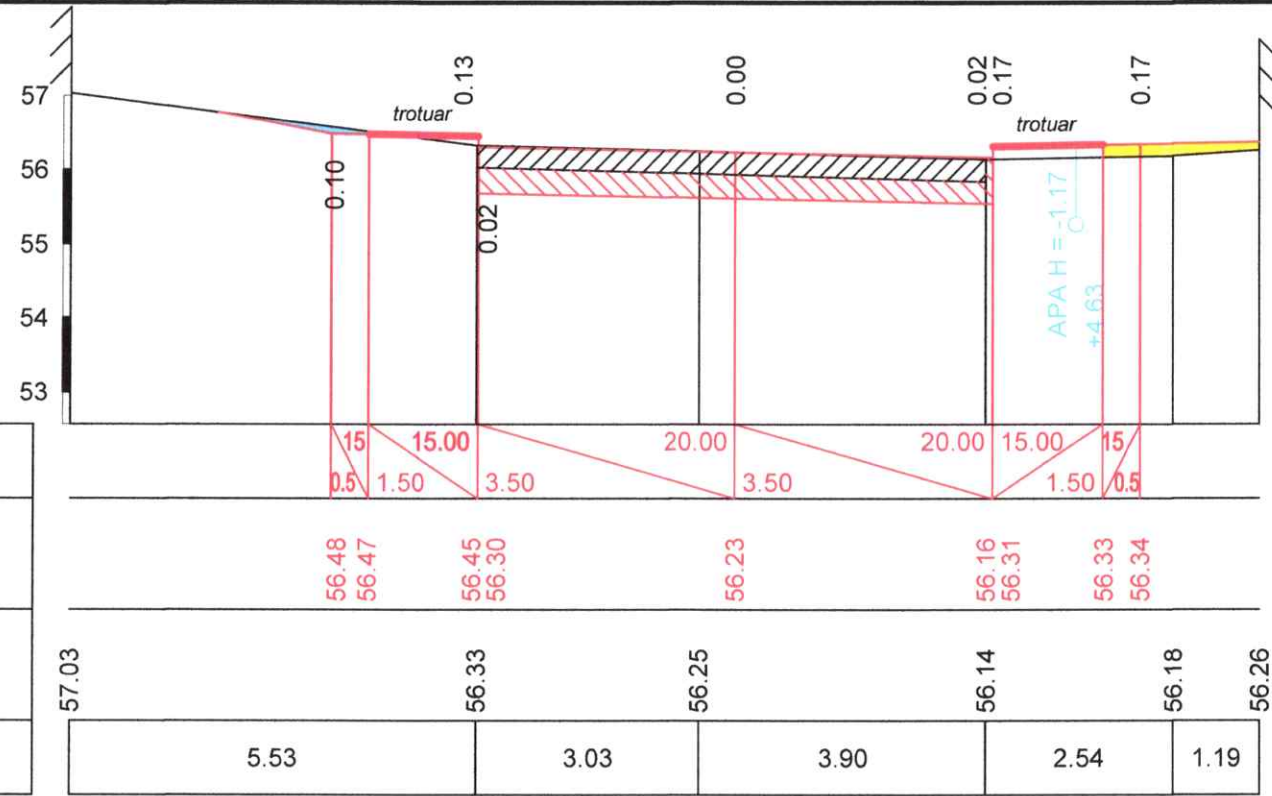


Mod.	Nr. sec.	Coala	Nr.doc.	Semnat	Data

Obiect Nr. 2026/65 DA
Profile transversale
PC 25+25 - PC 26+00

S_{ramb.} = 0.33
 S_{debl.} = 0.11
 S_{caseta} = 2.26

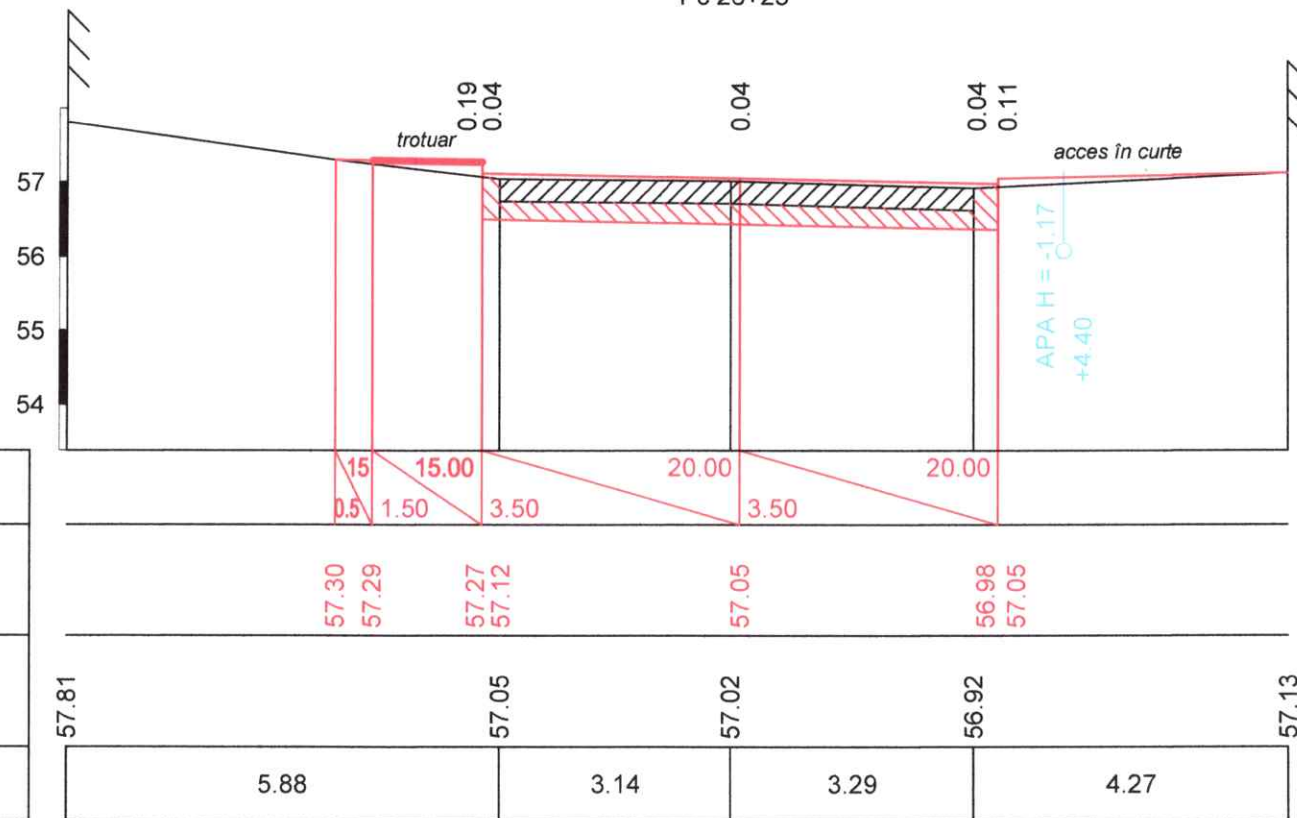
Sc 1:100 orizontal






Pc 26+25

S_{ramb.} = 0.10
 S_{debl.} = 0.00
 S_{caseta} = 2.03

Sc 1:100 vertical
 Sc 1:100 orizontal



Pc 26+50

-  rambleu
-  debleu
-  caseta

Indicador de proiecte 074
Calitin Victor
 Domeniile B.3a
 Data de înregistrare a avizului
 Valabil de la 12.05.2021 până la 12.05.2026



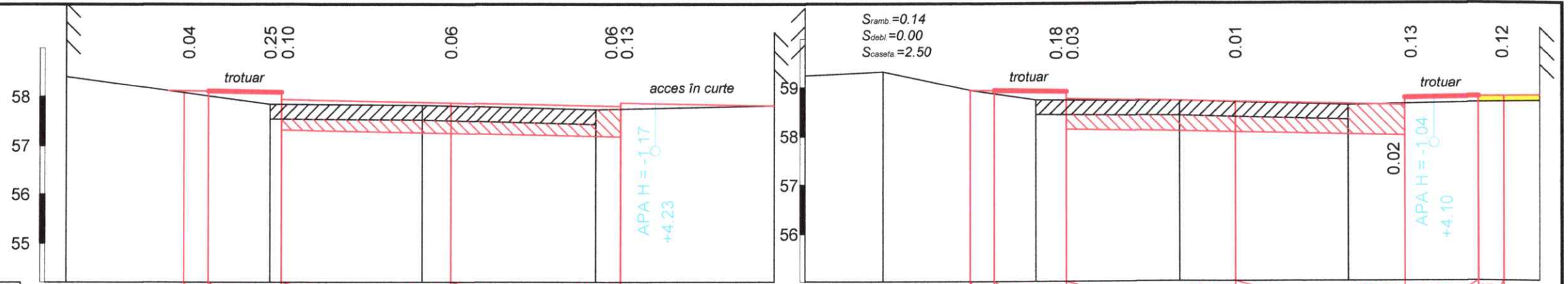
Mod.	Nr. sec.	Coala	Nr. doc.	Semnat	Data
					

Obiect Nr. 2026/65 DA
 Profile transversale
 PC 26+25 - PC 26+50

Planșa
 22

$S_{ramb}=0.10$
 $S_{debl}=0.00$
 $S_{caseta}=1.88$

Sc 1:100 orizontal



Date proiect	Declivitatea, o/oo; lungimea, m
	Cote, m

Date existente	Cote, m
	Distanța, m

58.12	58.11	58.09	57.94	57.87	57.80	57.87
4.20	3.16	3.57	3.69			

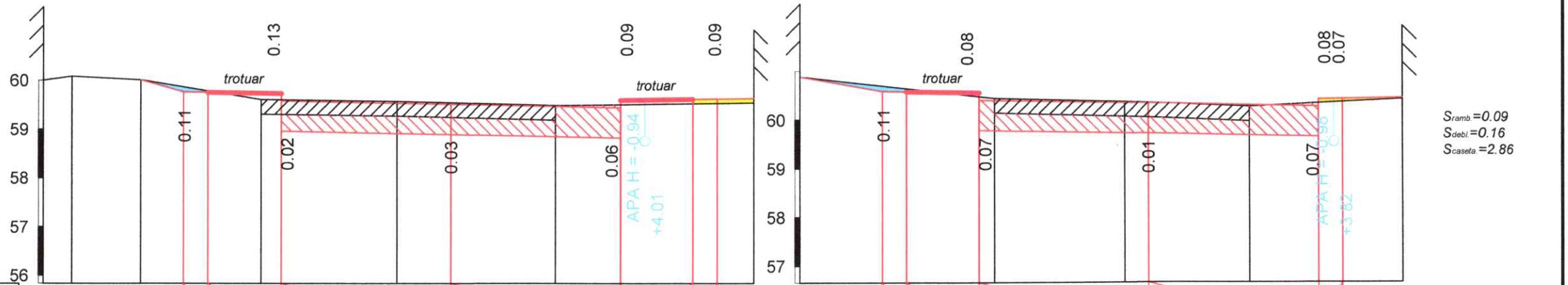
Pc 26+75

58.94	58.93	58.91	58.76	58.69	58.62	58.77	58.79	58.80
1.62	3.18	2.98	3.48	3.89				

Pc 27+00

$S_{ramb}=0.12$
 $S_{debl}=0.09$
 $S_{caseta}=2.86$

Sc 1:100 vertical
 Sc 1:100 orizontal



Date proiect	Declivitatea, o/oo; lungimea, m
	Cote, m

Date existente	Cote, m
	Distanța, m

59.76	59.75	59.73	59.58	59.51	59.44	59.59	59.61	59.62
0.6	1.42	2.48	2.82	3.27	4.08			

Pc 27+25

60.58	60.57	60.55	60.40	60.33	60.26	60.41	60.42
4.01	2.68	2.58	3.16				

Pc 27+50

- rambleu
- debleu
- caseta

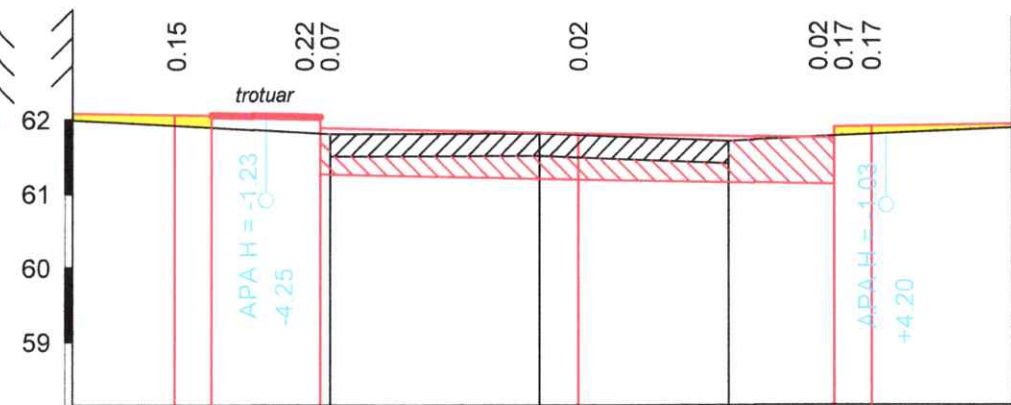
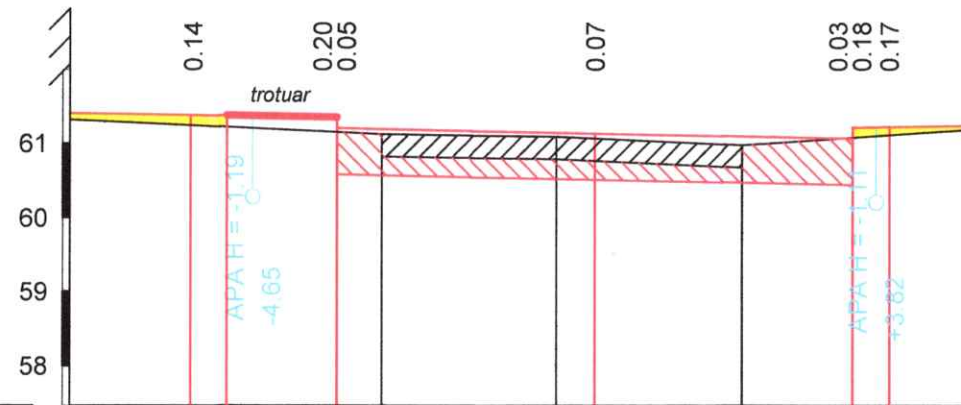
Verificator de proiecte 074
Calitin Victor
 Domeniile B.3a
 Nr de inregistrare a avizului _____
 Valabil de la 12.05.2021 pînă la 12.05.2026



Mod.	Nr. sec.	Coala	Nr.doc.	Semnat	Data

Obiect Nr. 2026/65 DA
 Profile transversale
 PC 26+75 - PC 27+50
 Planșa
 23

S_{ramb} = 0.41
S_{debl} = 0.00
S_{caseta} = 2.39



S_{ramb} = 0.45
S_{debl} = 0.00
S_{caseta} = 2.45

Sc 1:100 orizontal

Date proiect	Declivitatea, o/oo; lungimea, m
	Cote, m
Date existente	Cote, m
	Distanța, m

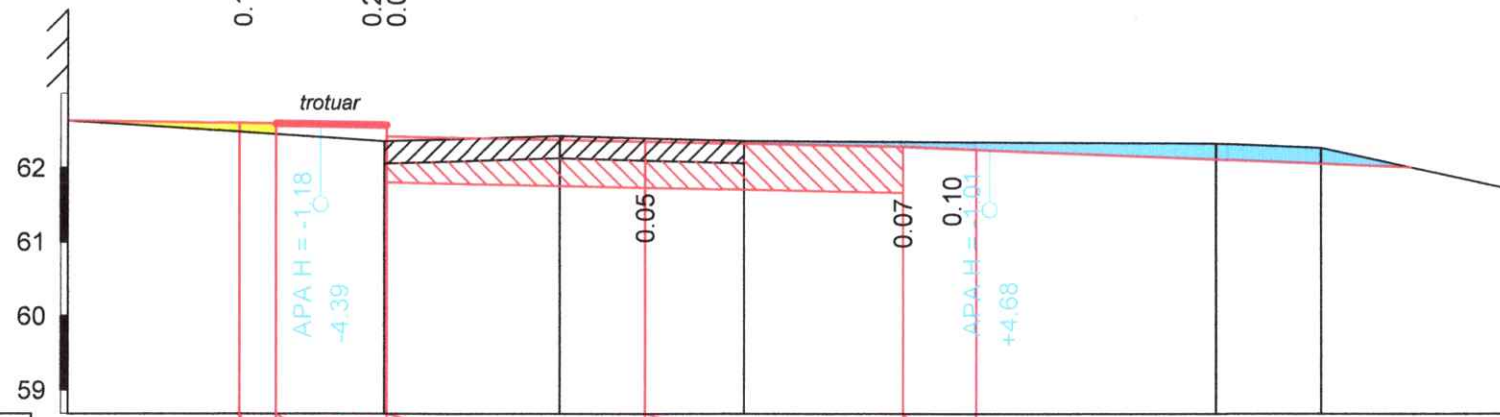
61.38	61.37	61.35	61.20	61.13	61.06	61.21	61.22
4.23	2.38	2.52	3.07				

62.06	62.05	62.03	61.88	61.81	61.74	61.89	61.90
3.51	2.84	2.57	3.87				

Pc 27+75

Pc 28+00

S_{ramb} = 0.21
S_{debl} = 1.16
S_{caseta} = 3.00



Sc 1:100 vertical
Sc 1:100 orizontal

Date proiect	Declivitatea, o/oo; lungimea, m
	Cote, m
Date existente	Cote, m
	Distanța, m

62.60	62.59	62.57	62.42	62.35	62.28	62.24
4.28	2.39	2.50	6.39	1.44	2.55	

Pc 28+25

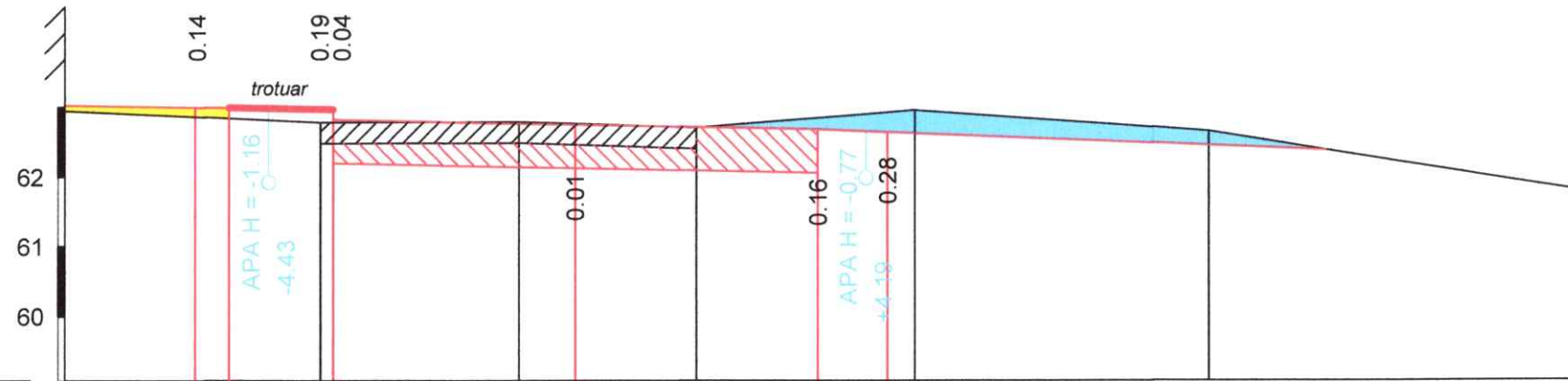
- rambleu
- debleu
- caseta

Verificator de proiecte 074
Calitin Victor
Domeniile B.3a
Nr de inregistrare a avizului _____
Valabil de la 12.05.2021 până la 12.05.2026

Mod.	Nr. sec.	Coala	Nr. doc.	Semnat	Data

Obiect Nr. 2026/65 DA
Profile transversale
PC 27+75 - PC 28+25

$S_{ramb} = 0.28$
 $S_{debl} = 1.78$
 $S_{caseta} = 2.77$

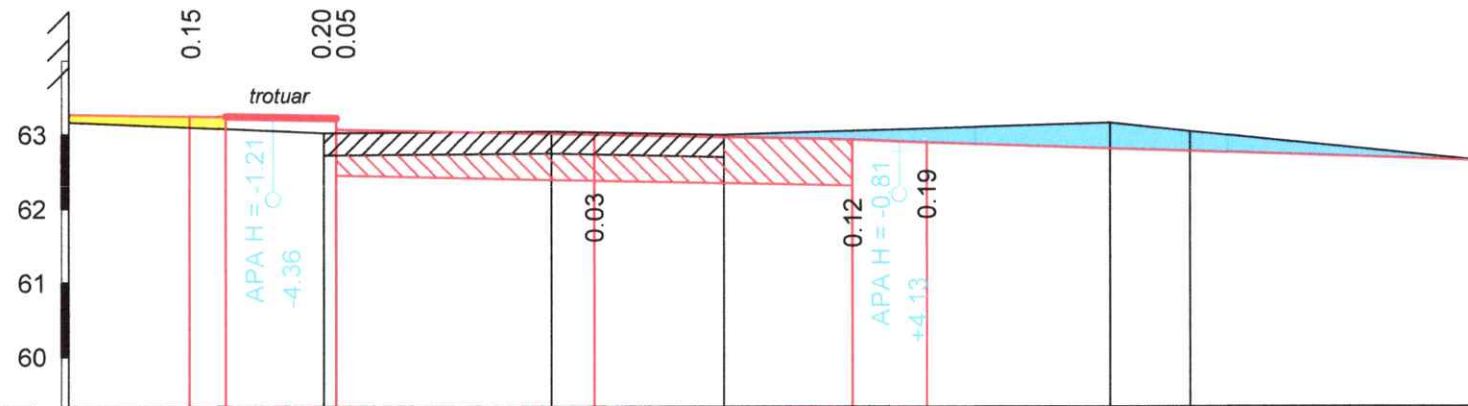


Sc 1:100 orizontal

Date proiect	Declivitatea, o/oo; lungimea, m	
		0.14 / 0.19
Date existente	Cote, m	
	62.94	61.79
Date proiect	Cote, m	
	63.00, 62.99, 62.97, 62.82	62.75, 62.68, 62.64
Date existente	Cote, m	
	62.94	61.79
Date proiect	Distanța, m	
	3.70, 2.87, 2.56, 3.15, 4.26, 5.43	

Pc 28+50

$S_{ramb} = 0.29$
 $S_{debl} = 1.79$
 $S_{caseta} = 2.82$



Sc 1:100 vertical
Sc 1:100 orizontal

Date proiect	Declivitatea, o/oo; lungimea, m	
		0.15 / 0.20
Date existente	Cote, m	
	63.16	62.64
Date proiect	Cote, m	
	63.25, 63.24, 63.22, 63.07	63.00, 62.93, 62.89
Date existente	Cote, m	
	63.16	62.64
Date proiect	Distanța, m	
	3.47, 3.09, 2.33, 5.24, 1.07, 3.98	

Pc 28+75

- rambleu
- debleu
- caseta

Verificator de proiecte 074
Calitin Victor
 Domeniile B.3a
 Nr de inregistrare a avizului _____
 Valabil de la 12.05.2021 pînă la 12.05.2026

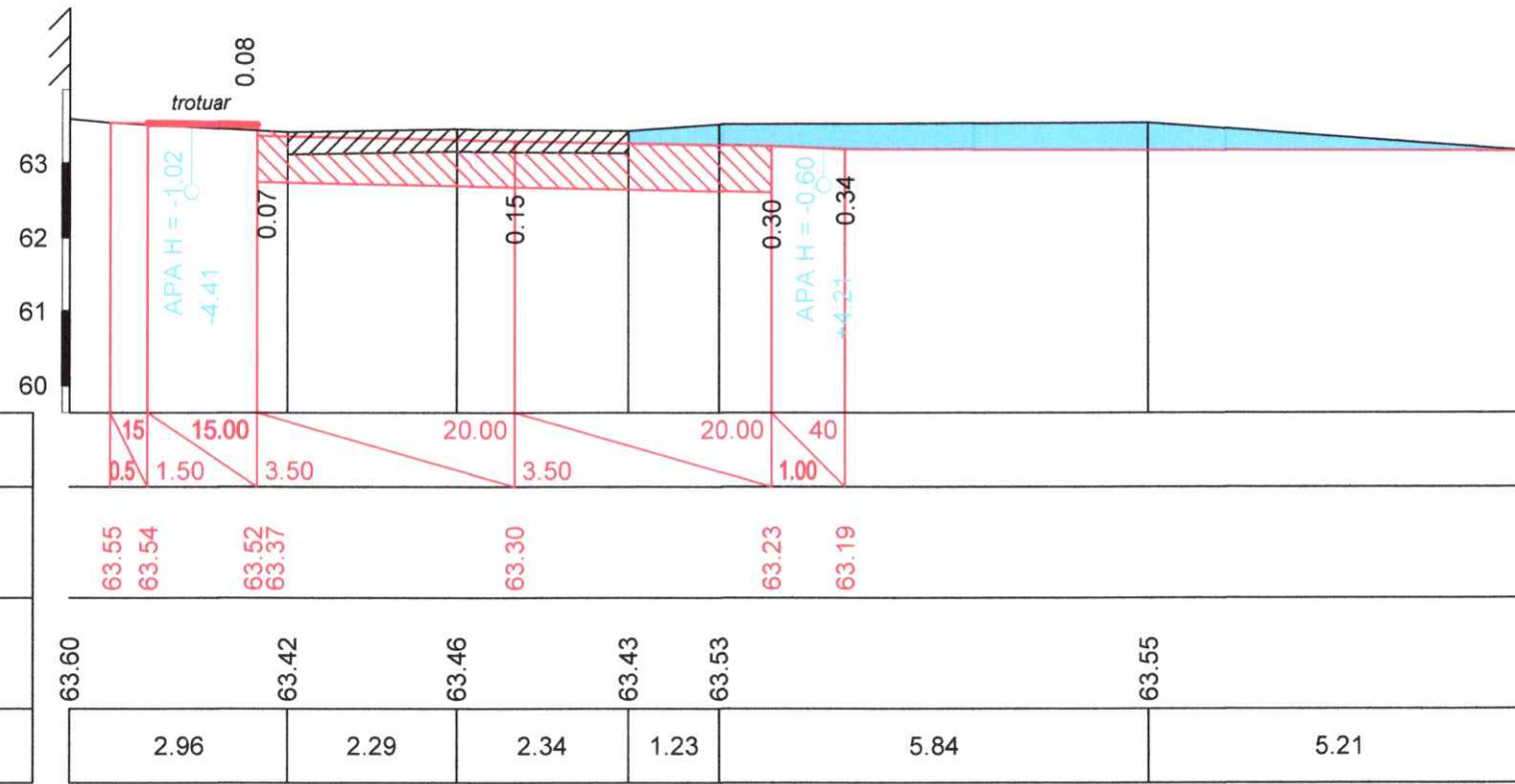


Mod.	Nr. sec.	Coala	Nr.doc.	Semnăt	Data

Obiect Nr. 2026/65 DA
 Profile transversale
 PC 28+50 - PC 28+75

$S_{ramb} = 0.00$
 $S_{debl} = 3.25$
 $S_{caseta} = 3.57$

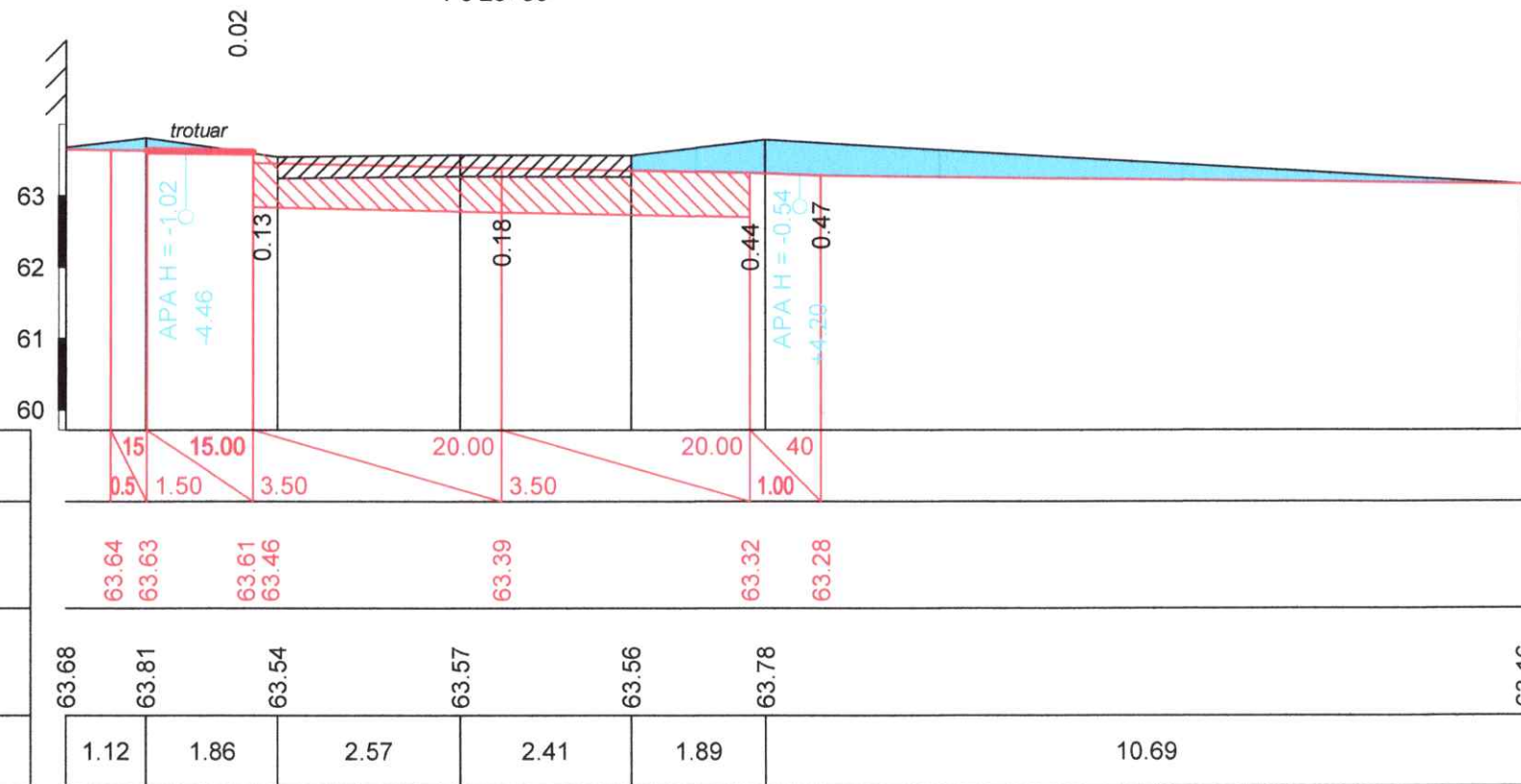
Sc 1:100 orizontal



Pc 29+50

$S_{ramb} = 0.00$
 $S_{debl} = 3.52$
 $S_{caseta} = 3.69$

Sc 1:100 vertical
Sc 1:100 orizontal



Pc 29+75

- rambleu
- debleu
- caseta

Verificator de proiecte 074
Calitin Victor
 Domeniile B.3a
 Nr de inregistrare a avizului _____
 Valabil de la 12.05.2021 până la 12.05.2026



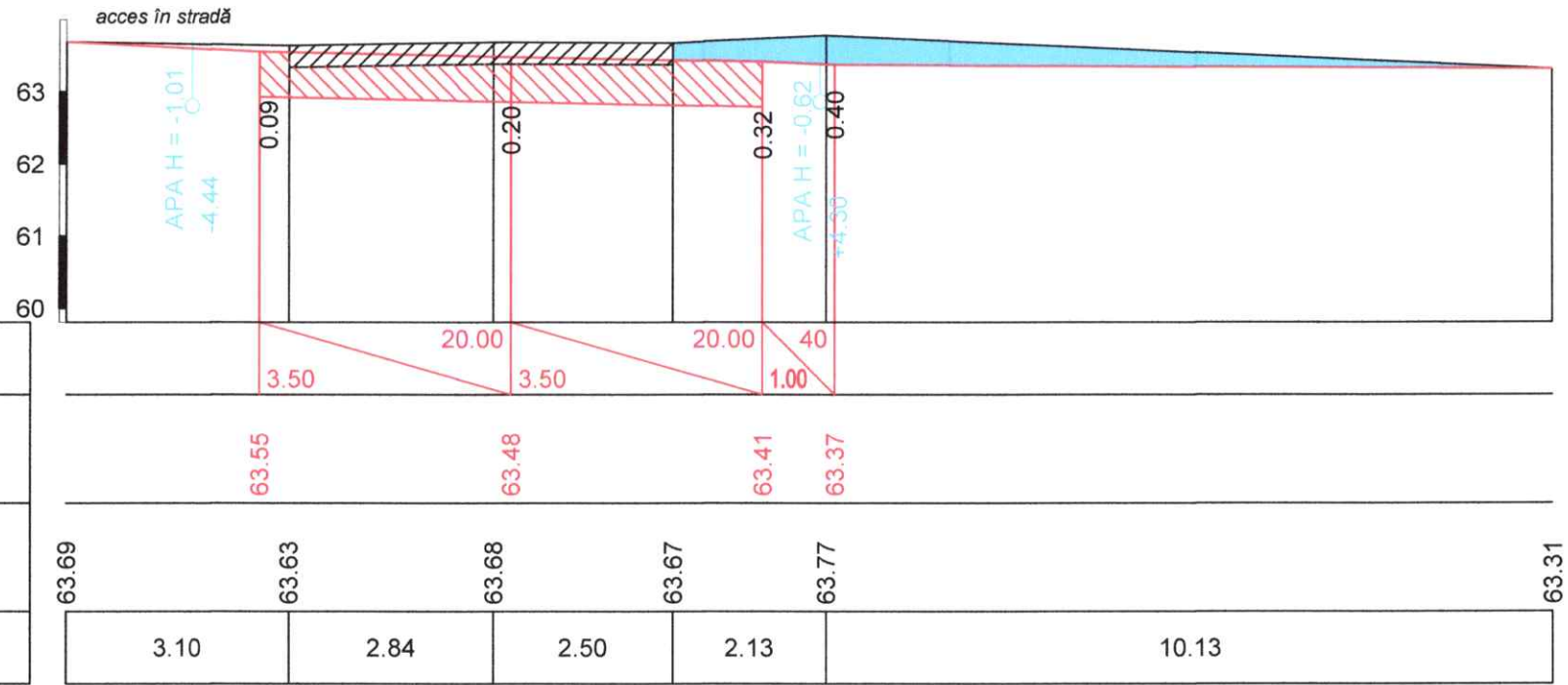
Mod.	Nr. sec.	Coala	Nr.doc.	Semnat	Data

Obiect Nr. 2026/65 DA
 Profile transversale
 PC 29+50 - PC 29+75

Planșa
 27

$S_{ramb} = 0.00$
 $S_{debl} = 2.71$
 $S_{caseta} = 3.69$

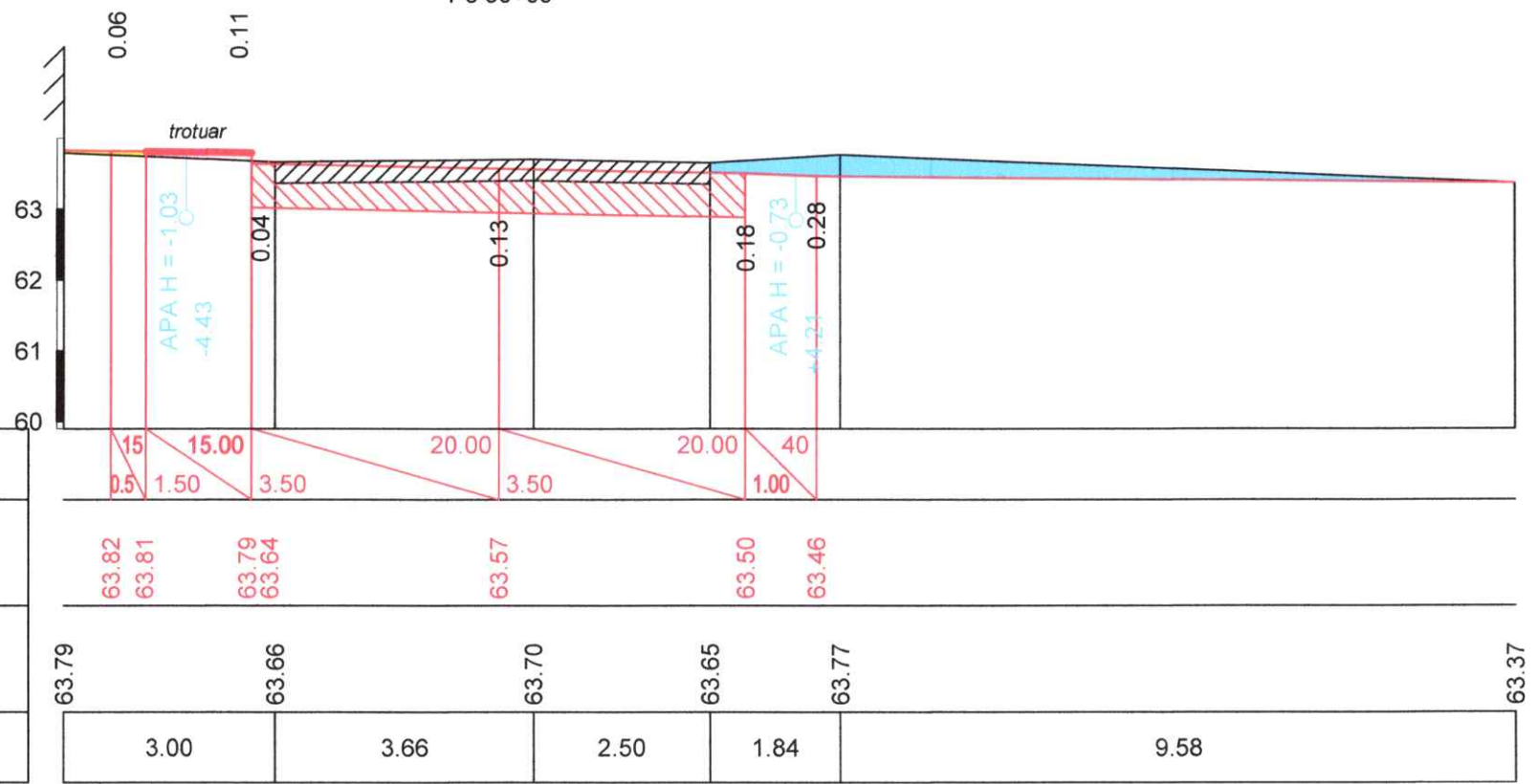
Sc 1:100 orizontal



Pc 30+00

$S_{ramb} = 0.07$
 $S_{debl} = 1.89$
 $S_{caseta} = 3.18$

Sc 1:100 vertical
Sc 1:100 orizontal



Pc 30+25

- rambleu
- debleu
- caseta

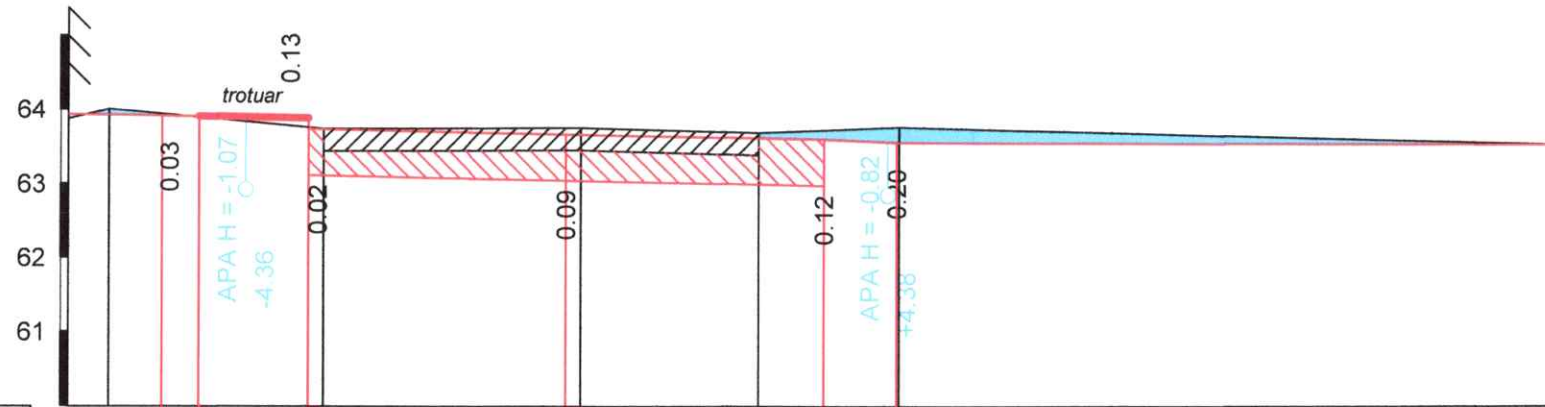
Verificator de proiecte 074
Calitin Victor
 Domeniile B.3a
 Nr de inregistrare a avizului _____
 Valabil de la 12.05.2021 până la 12.05.2026

Mod.	Nr. sec.	Coala	Nr.doc.	Semnat	Data
				<i>[Signature]</i>	

Obiect Nr. 2026/65 DA
 Profile transversale
 PC 30+00 - PC 30+25

Planșa
 28

$S_{ramb} = 0.00$
 $S_{debl} = 1.25$
 $S_{caseta} = 2.94$

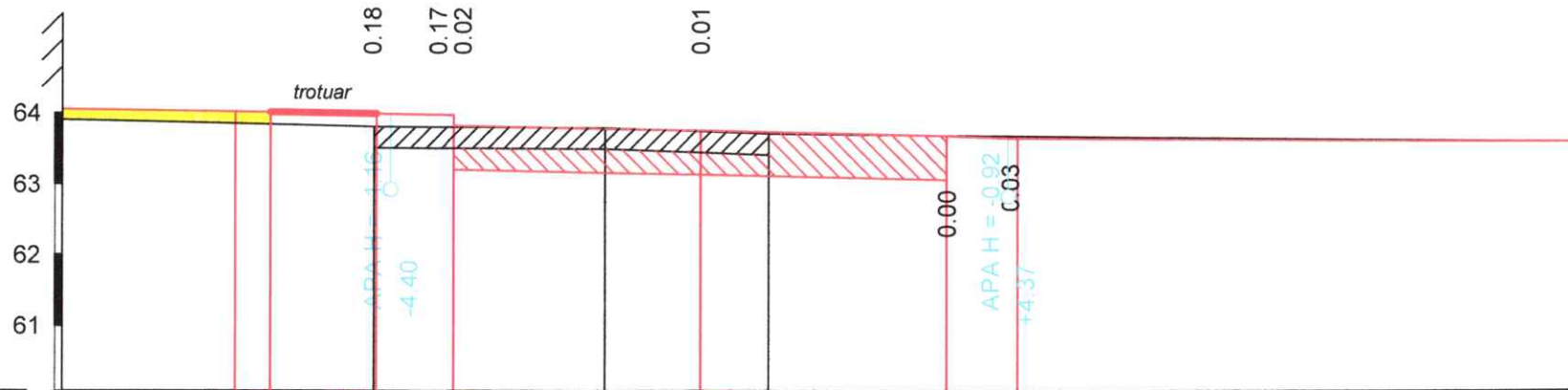


Sc 1:100 orizontal

Date proiect	Declivitatea, o/oo; lungimea, m					
		0.5	1.50	3.50	3.50	1.00
Date existente	Cote, m					
	63.91	63.90	63.88	63.73	63.66	63.59
Date existente	Cote, m					
	63.87	64.00	63.73	63.75	63.68	63.76
Date existente	Distanța, m					
	0.6	2.92	3.50	2.41	1.92	9.05

Pc 30+50

$S_{ramb} = 0.70$
 $S_{debl} = 0.00$
 $S_{caseta} = 2.96$



Sc 1:100 vertical
Sc 1:100 orizontal

Date proiect	Declivitatea, o/oo; lungimea, m						
		0.5	1.50	1.10	3.50	3.50	40
Date existente	Cote, m						
	64.02	64.01	63.99	63.97	63.82	63.75	63.68
Date existente	Cote, m						
	63.91	63.81	63.79	63.71	63.71	63.59	
Date existente	Distanța, m						
	4.42	3.28	2.32	11.66			

Pc 30+75

- rambleu
- debleu
- caseta

Verificator de proiecte 074
Calitin Victor
 Domeniile B.3a
 Nr de inregistrare a avizului _____
 Valabil de la 12.05.2021 până la 12.05.2026

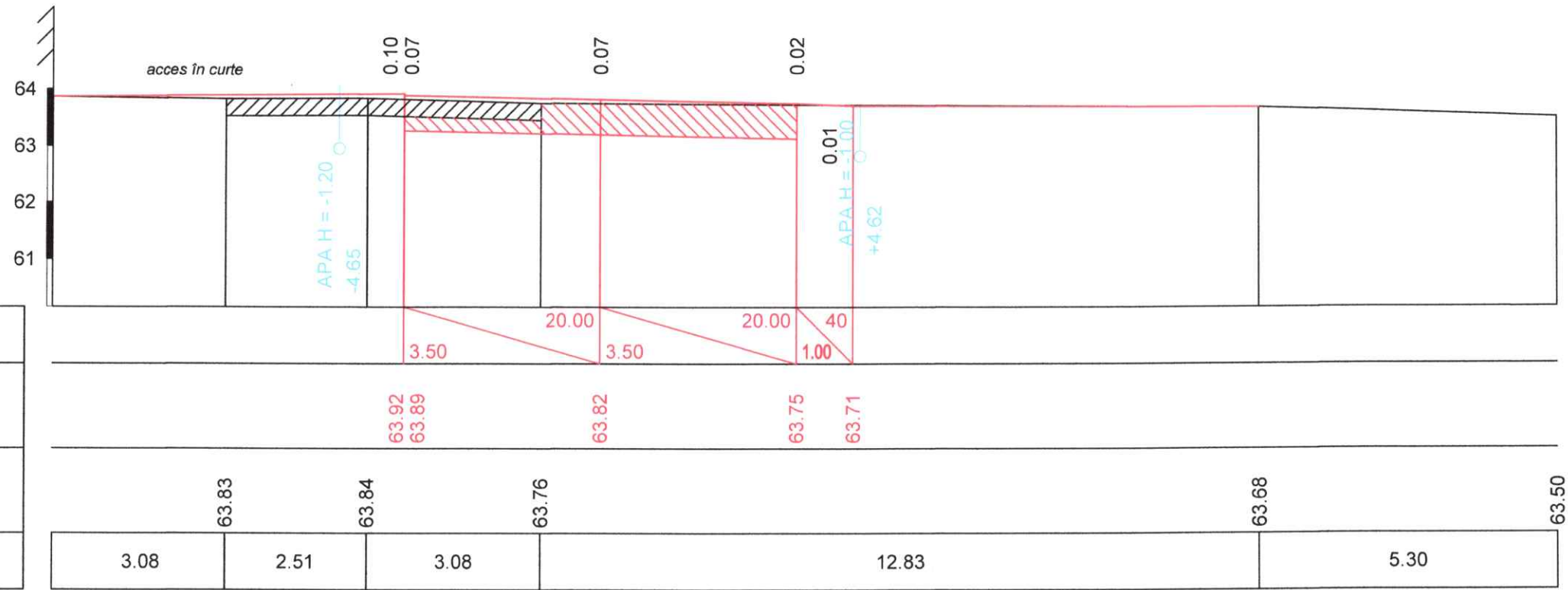


Mod.	Nr. sec.	Coala	Nr.doc.	Semnat	Data
				<i>[Signature]</i>	

Obiect Nr. 2026/65 DA
 Profile transversale
 PC 30+50 - PC 30+75

$S_{ramb} = 0.00$
 $S_{debl} = 0.00$
 $S_{caseta} = 3.18$

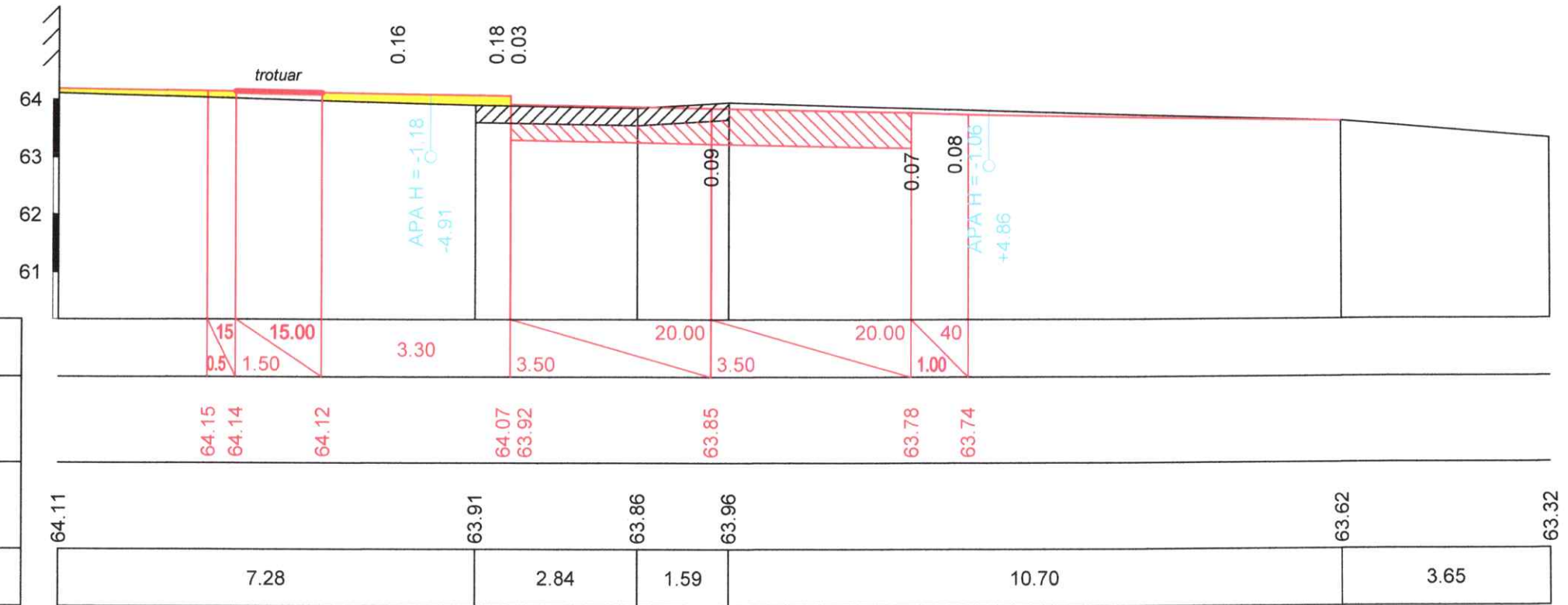
Sc 1:100 orizontal



Pc 31+00

$S_{ramb} = 0.83$
 $S_{debl} = 0.20$
 $S_{caseta} = 3.22$

Sc 1:100 vertical
Sc 1:100 orizontal



Pc 31+25

- rambleu
- debleu
- caseta

Verificator de proiecte 074
Calitin Victor
 Domeniile B.3a
 Nr. de inregistrare a avizului _____
 Valabil de la 12.05.2021 până la 12.05.2026

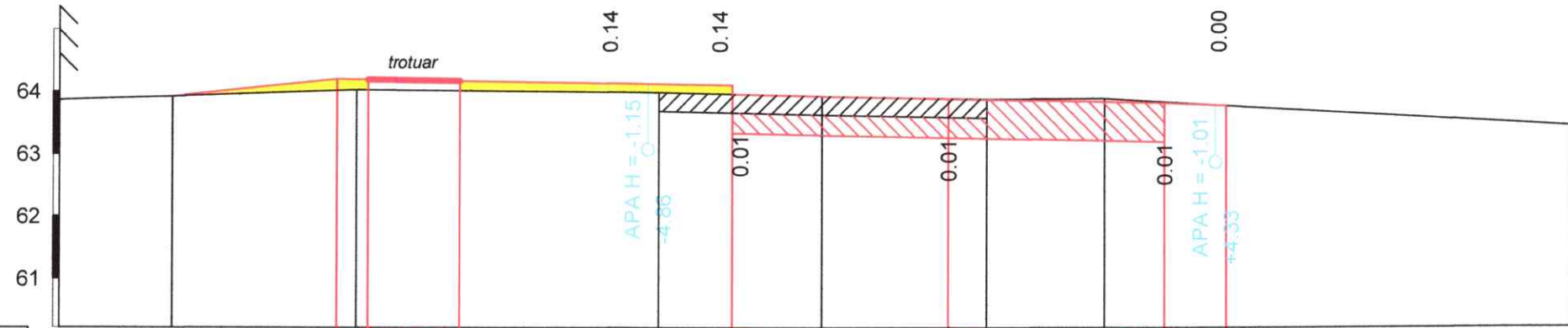


Mod.	Nr. sec.	Coala	Nr. doc.	Semnat	Data

Obiect Nr. 2026/65 DA
 Profile transversale
 PC 31+00 - PC 31+25

$S_{ramb} = 0.98$
 $S_{debl} = 0.00$
 $S_{caseta} = 3.13$

Sc 1:100 orizontal



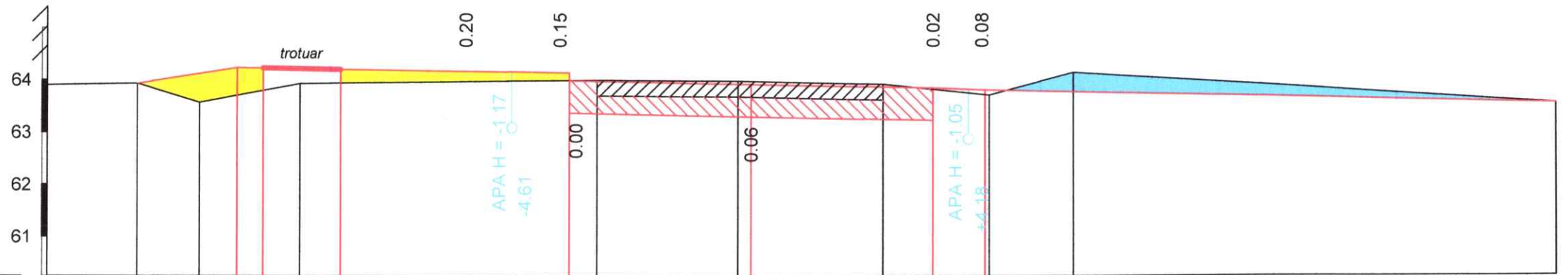
Date proiect	Declivitatea, o/oo; lungimea, m
	Cote, m
Date existente	Cote, m
	Distanța, m

63.87	63.92	64.03	63.99	63.93	63.88	63.89	63.44
1.82	2.97	4.90	2.64	2.66	1.92	7.59	

Pc 31+50

$S_{ramb} = 1.86$
 $S_{debl} = 1.98$
 $S_{caseta} = 2.95$

Sc 1:100 vertical
Sc 1:100 orizontal



Date proiect	Declivitatea, o/oo; lungimea, m
	Cote, m
Date existente	Cote, m
	Distanța, m

63.90	63.93	63.57	63.93	64.00	63.98	63.92	63.71	64.14	63.55
1.73	1.21	1.93	5.73	2.71	2.79	1.88	1.62	9.29	

Pc 31+75

- rambleu
- debleu
- caseta

Verificator de proiecte 074
Calitin Victor
 Domeniile B.3a
 Nr de inregistrare a avizului _____
 Valabil de la 12.05.2021 pînă la 12.05.2026

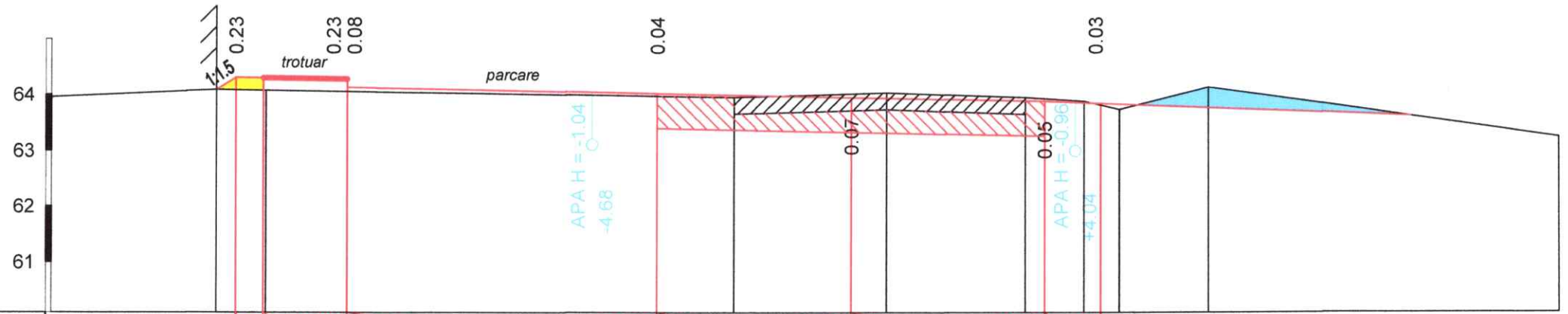


Mod.	Nr. sec.	Coala	Nr.doc.	Semnat	Data
				<i>SG</i>	

Obiect Nr. 2026/65 DA
 Profile transversale
 PC 31+50 - PC 31+75

$S_{ramb.}=0.10$
 $S_{debl.}=0.92$
 $S_{caseta}=2.99$
 $L_{taluz}=0.5$

Sc 1:100 orizontal

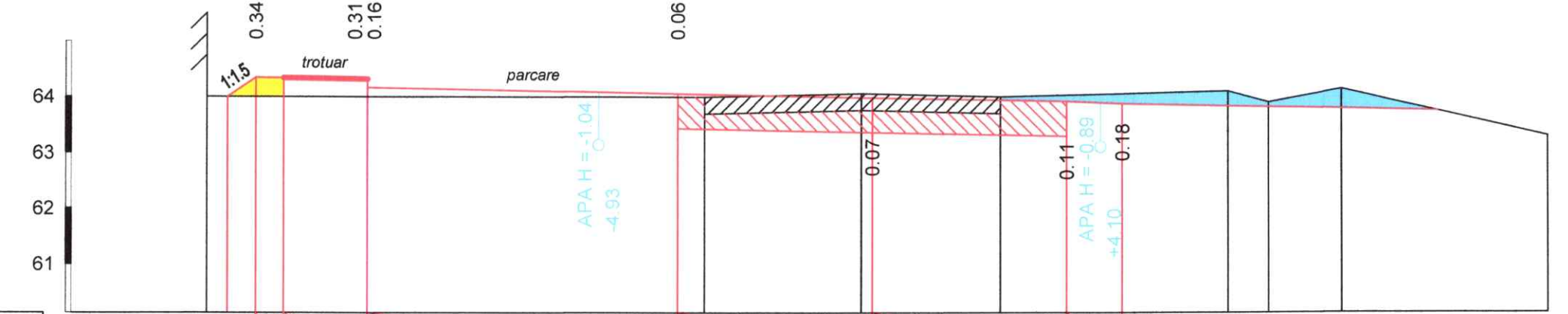


Date proiect	Declivitatea, o/oo; lungimea, m										
	Cote, m										
Date existente	Cote, m										
	Distanța, m										

Pc 32+00

$S_{ramb.}=0.26$
 $S_{debl.}=1.39$
 $S_{caseta}=2.91$
 $L_{taluz}=0.6$

Sc 1:100 vertical
Sc 1:100 orizontal



Date proiect	Declivitatea, o/oo; lungimea, m										
	Cote, m										
Date existente	Cote, m										
	Distanța, m										

Pc 32+25

- rambleu
- debleu
- caseta

Verificator de proiecte 074
Calitin Victor
 Domeniile B.3a
 Nr. de inregistrare a avizului _____
 Valabil de la 12.05.2021 până la 12.05.2026

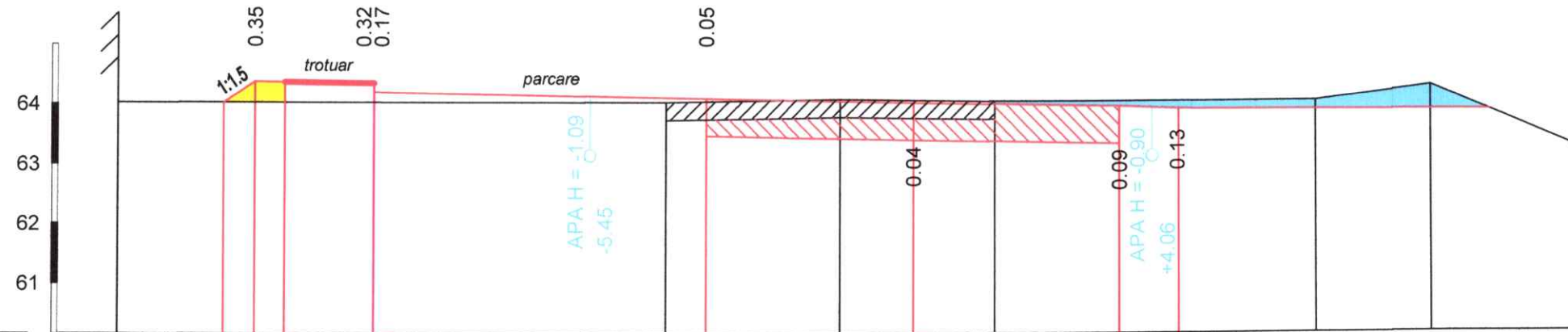


Mod.	Nr. sec.	Coala	Nr.doc.	Semnat	Data

Obiect Nr. 2026/65 DA
 Profile transversale
 PC 32+00 - PC 32+25

$S_{ramb}=0.27$
 $S_{debl}=1.33$
 $S_{caseta}=2.96$
 $L_{taluz}=0.6$

Sc 1:100 orizontal



Date proiect	Declivitatea, o/oo; lungimea, m
	Cote, m

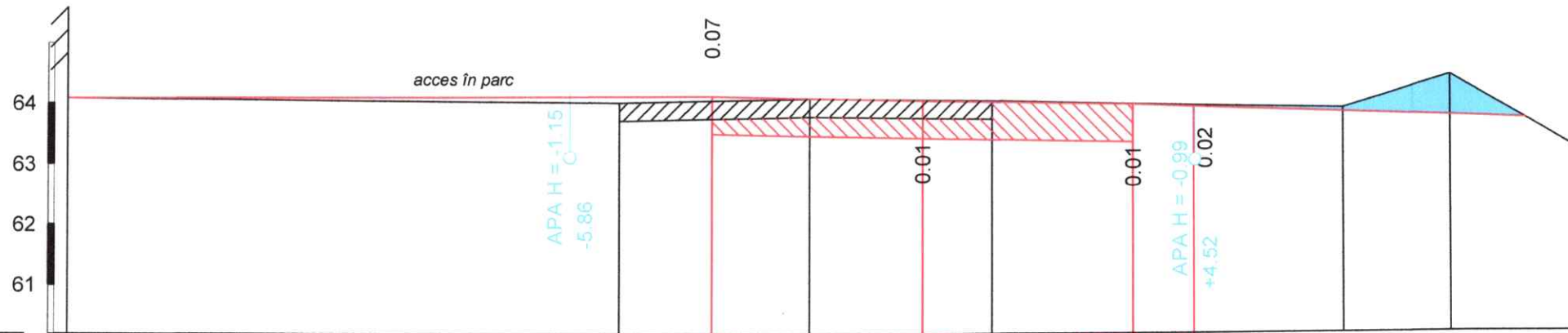
Date existente	Cote, m
	Distanța, m

64.37	64.36	64.34	64.19	64.08	64.01	63.94	63.90			
64.02		64.02		64.07		64.03		64.03	64.27	63.25
	9.25			2.95	2.61	5.46	1.94	2.44		

Pc 32+50

$S_{ramb}=0.00$
 $S_{debl}=1.18$
 $S_{caseta}=2.90$

Sc 1:100 vertical
Sc 1:100 orizontal



Date proiect	Declivitatea, o/oo; lungimea, m
	Cote, m

Date existente	Cote, m
	Distanța, m

64.11	64.04	63.97	63.93			
64.08	64.01	64.08	64.04	63.90	64.43	63.19
	9.16	3.17	3.02	5.84	1.77	2.15

Pc 32+75

- rambleu
- debleu
- caseta

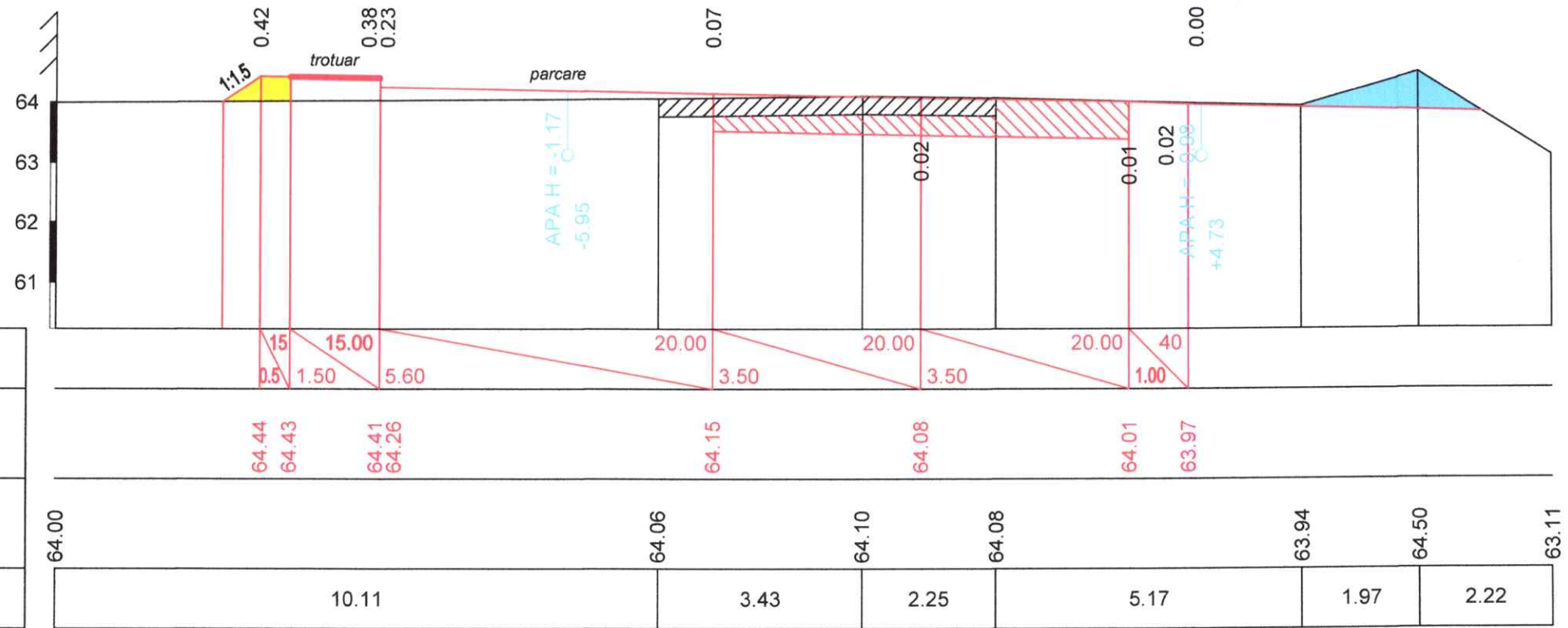
Verificator de proiecte 074
Calitin Victor
 Domeniile B.3a
 Nr. de inregistrare a avizului _____
 Valabil de la 12.05.2021 până la 12.05.2026

Mod.	Nr. sec.	Coala	Nr. doc.	Semnat	Data

Obiect Nr. 2026/65 DA
 Profile transversale
 PC 32+50 - PC 32+75

$S_{ramb}=0.34$
 $S_{debl}=1.07$
 $S_{caseta}=2.87$
 $L_{taluz}=0.76$

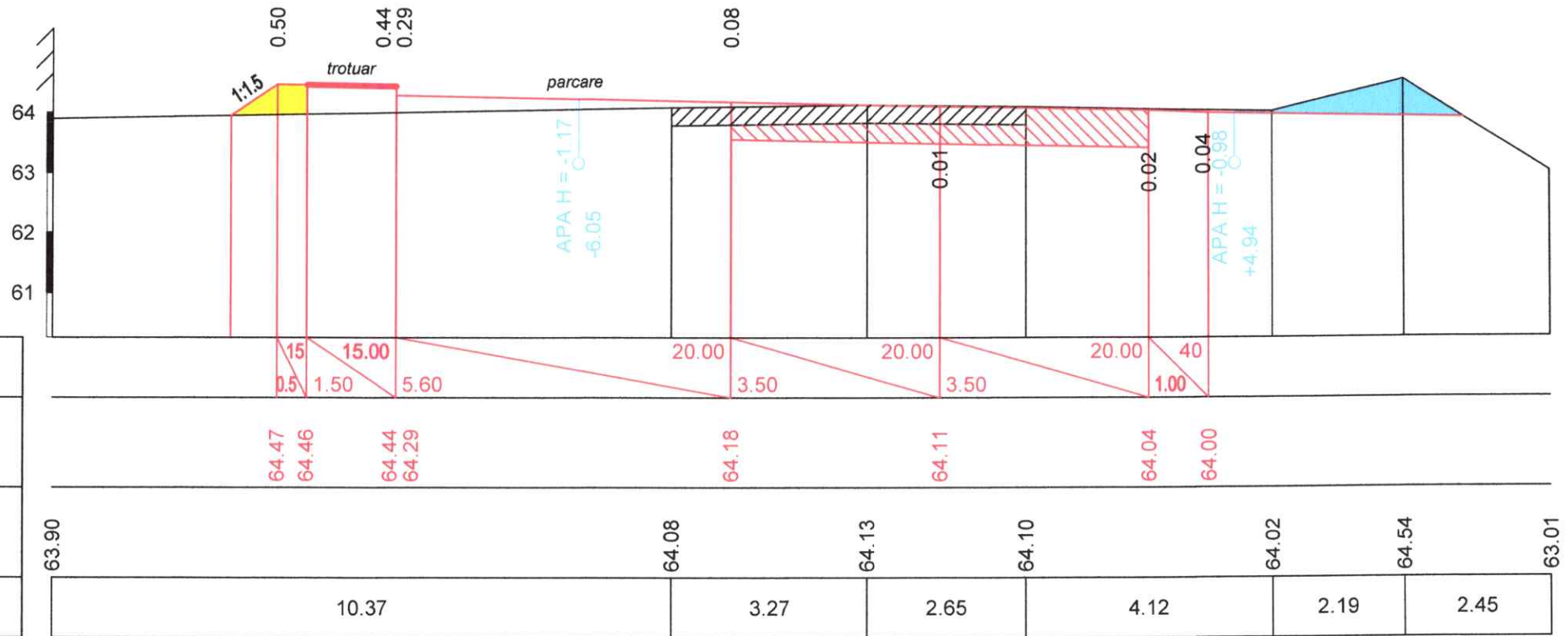
Sc 1:100 orizontal



Pc 33+00

$S_{ramb}=0.44$
 $S_{debl}=1.07$
 $S_{caseta}=2.90$
 $L_{taluz}=0.93$

Sc 1:100 vertical
Sc 1:100 orizontal



Pc 33+25

- rambleu
- debleu
- caseta

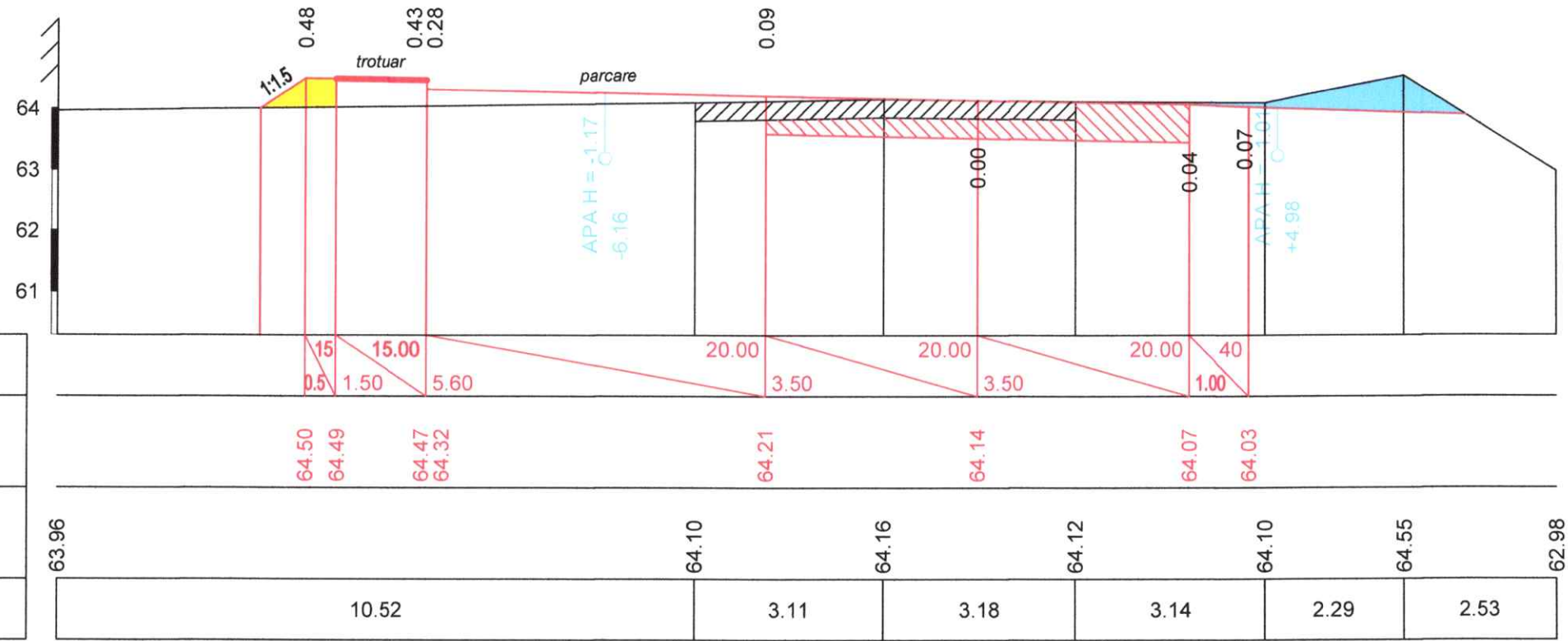
Verificator de proiecte 074
Calitin Victor
 Domeniile B.3a
 Nr de inregistrare a avizului _____
 Valabil de la 12.05.2021 pină la 12.05.2026

Mod.	Nr. sec.	Coala	Nr.doc.	Semnat	Data

Obiect Nr. 2026/65 DA
 Profile transversale
 PC 33+00 - PC 33+25

$S_{ramb}=0.42$
 $S_{debl}=1.19$
 $S_{caseta}=2.72$
 $L_{taluz}=0.89$

Sc 1:100 orizontal

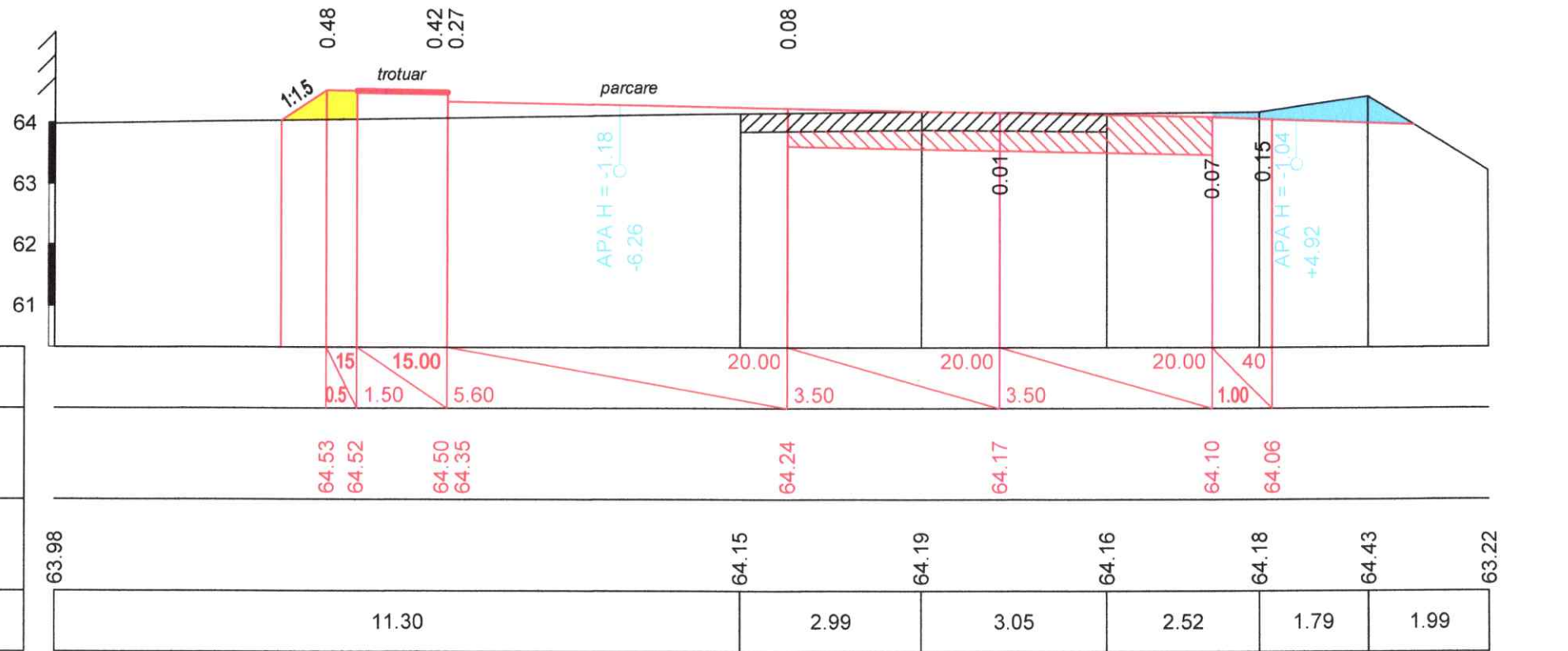


Date proiect	Declivitatea, o/oo; lungimea, m
	Cote, m
Date existente	Cote, m
	Distanța, m

Pc 33+50

$S_{ramb}=0.41$
 $S_{debl}=0.73$
 $S_{caseta}=2.69$
 $L_{taluz}=0.89$

Sc 1:100 vertical
Sc 1:100 orizontal



Date proiect	Declivitatea, o/oo; lungimea, m
	Cote, m
Date existente	Cote, m
	Distanța, m

Pc 33+75

- rambleu
- debleu
- caseta

Verificator de proiecte 074
Calitin Victor
 Domeniile B.3a
 Nr de inregistrare a avizului _____
 Valabil de la 12.05.2021 pînă la 12.05.2026

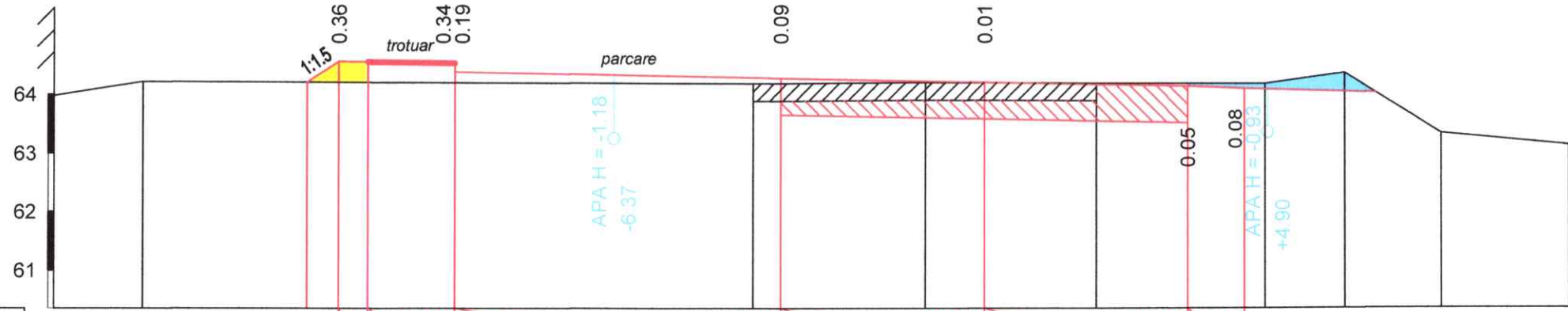


Mod.	Nr. sec.	Coala	Nr. doc.	Semnat	Data

Obiect Nr. 2026/65 DA
 Profile transversale
 PC 33+50 - PC 33+75

$S_{ramb}=0.27$
 $S_{debl}=0.47$
 $S_{caseta}=2.58$
 $L_{taluz}=0.65$

Sc 1:100 orizontal

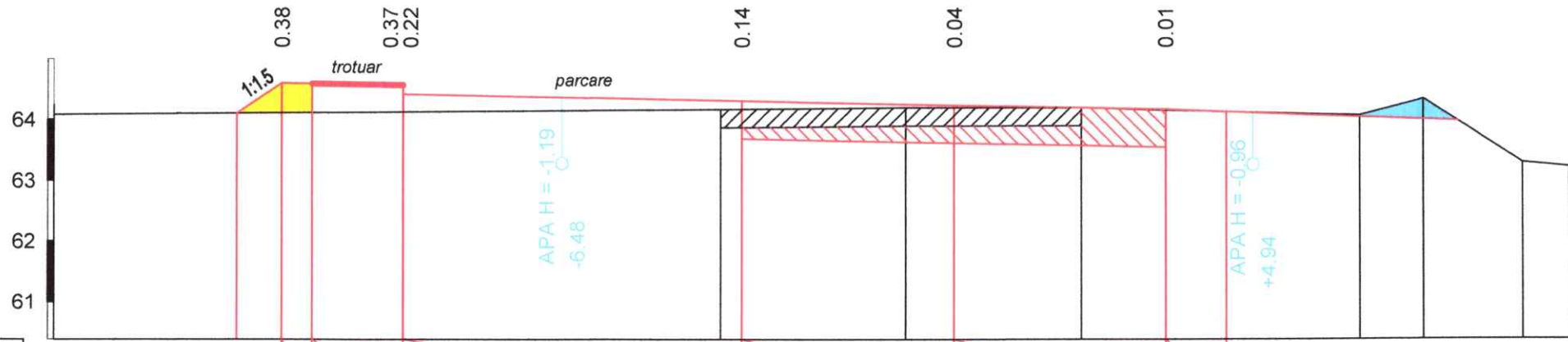


Date proiect	Declivitatea, o/oo; lungimea, m	
		15
Date existente	Cote, m	
	64.56	64.55
Date existente	Cote, m	
	64.53	64.38
Date existente	Distanța, m	
	1.52	10.48
Date existente	Cote, m	
	64.18	64.20
Date existente	Distanța, m	
	2.96	2.96
Date existente	Cote, m	
	64.19	64.18
Date existente	Distanța, m	
	2.92	1.35
Date existente	Cote, m	
	64.18	64.36
Date existente	Distanța, m	
	1.67	2.20
Date existente	Cote, m	
	63.33	63.13

Pc 34+00

$S_{ramb}=0.42$
 $S_{debl}=0.32$
 $S_{caseta}=2.31$
 $L_{taluz}=0.89$

Sc 1:100 vertical
Sc 1:100 orizontal



Date proiect	Declivitatea, o/oo; lungimea, m	
		15
Date existente	Cote, m	
	64.60	64.59
Date existente	Cote, m	
	64.57	64.42
Date existente	Distanța, m	
	11.01	3.06
Date existente	Cote, m	
	64.17	64.20
Date existente	Distanța, m	
	2.91	4.60
Date existente	Cote, m	
	64.19	64.06
Date existente	Distanța, m	
	1.06	1.64
Date existente	Cote, m	
	63.29	63.22

Pc 34+25

- rambleu
- debleu
- caseta

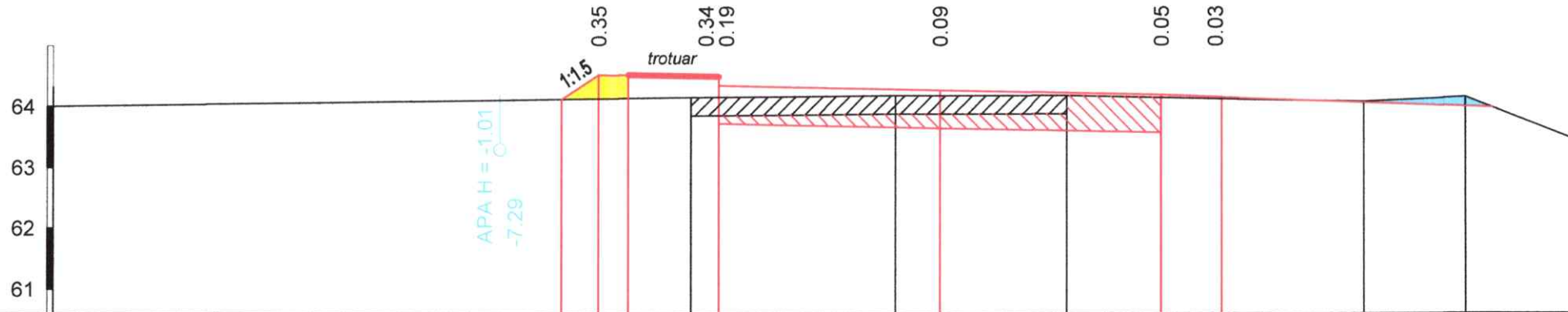
Verificator de proiecte 074
Calitin Victor
 Domeniile B.3a
 Nr de inregistrare a avizului _____
 Valabil de la 12.05.2021 până la 12.05.2026

Mod.	Nr. sec.	Coala	Nr.doc.	Semnat	Data

Obiect Nr. 2026/65 DA
 Profile transversale
 PC 34+00 - PC 34+25

$S_{ramb}=0.31$
 $S_{debl}=0.18$
 $S_{caseta}=2.11$
 $L_{taluz}=0.73$

Sc 1:100 orizontal

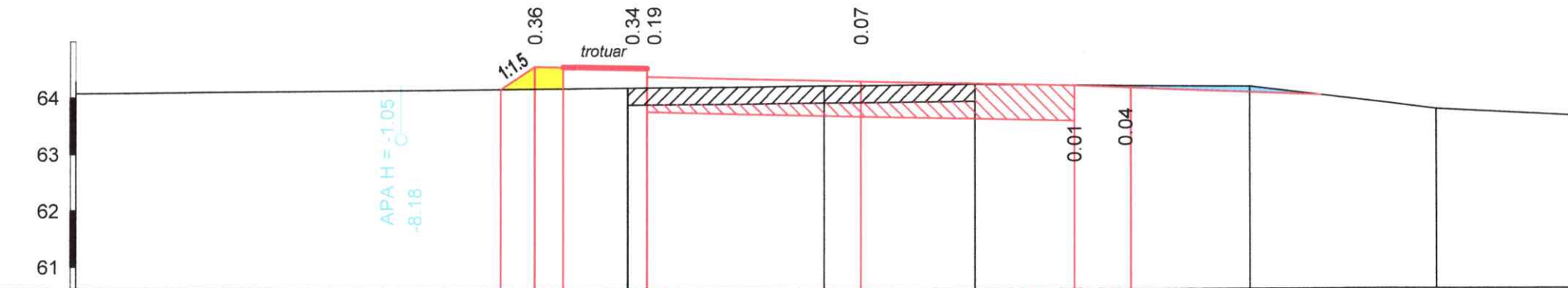


Date proiect	Declivitatea, o/oo; lungimea, m	
		15.00
Date existente	Cote, m	
	64.00	63.39
Date proiect	Cote, m	
	64.52	64.15
Date existente	Cote, m	
	64.18	64.18
Date proiect	Distanța, m	
	10.58	1.94
Date existente	Distanța, m	
	3.38	1.70

Pc 34+50

$S_{ramb}=0.31$
 $S_{debl}=0.22$
 $S_{caseta}=2.35$
 $L_{taluz}=0.72$

Sc 1:100 vertical
Sc 1:100 orizontal



Date proiect	Declivitatea, o/oo; lungimea, m	
		15.00
Date existente	Cote, m	
	64.07	63.67
Date proiect	Cote, m	
	64.55	64.18
Date existente	Cote, m	
	64.22	64.24
Date proiect	Distanța, m	
	9.81	2.55
Date existente	Distanța, m	
	3.49	3.31

Pc 34+75

- rambleu
- debleu
- caseta

Verificator de proiecte 074
Calitin Victor
 Domeniile B.3a
 Nr. de inregistrare a avizului _____
 Valabil de la 12.05.2021 până la 12.05.2026

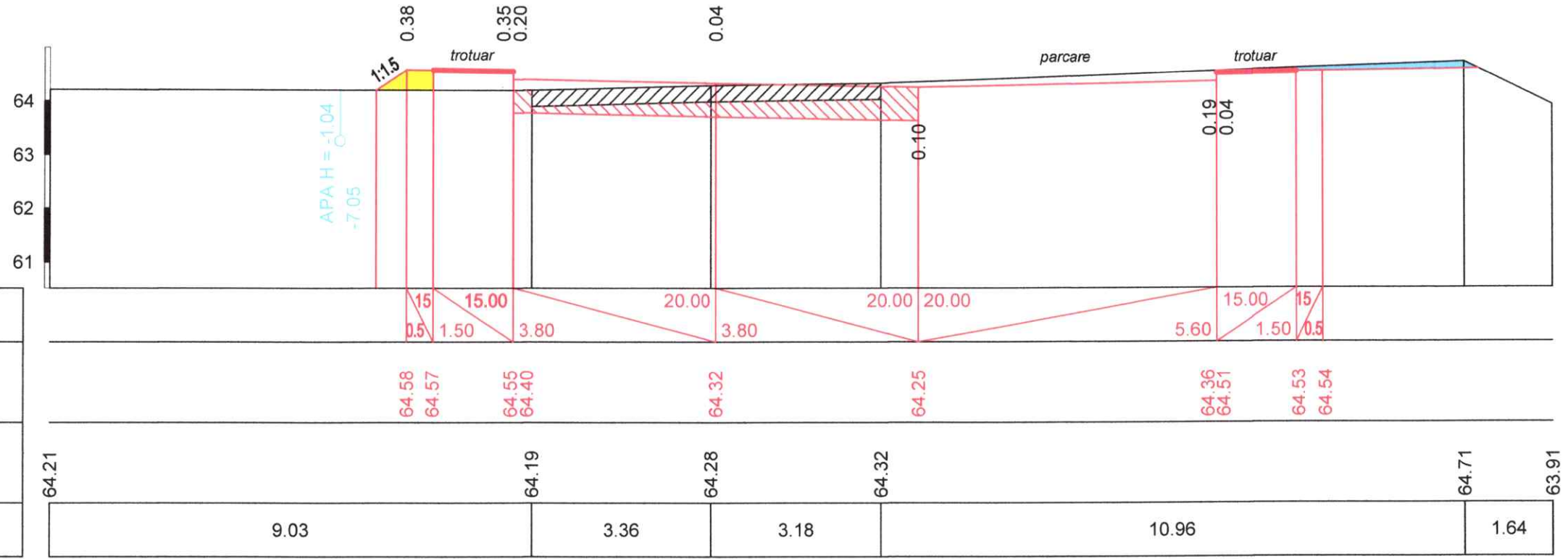


Mod.	Nr. sec.	Coala	Nr. doc.	Semnat	Data

Obiect Nr. 2026/65 DA
 Profile transversale
 PC 34+50 - PC 34+75

$S_{ramb.} = 0.30$
 $S_{debl.} = 0.34$
 $S_{caseta} = 2.31$
 $L_{taluz} = 0.69$

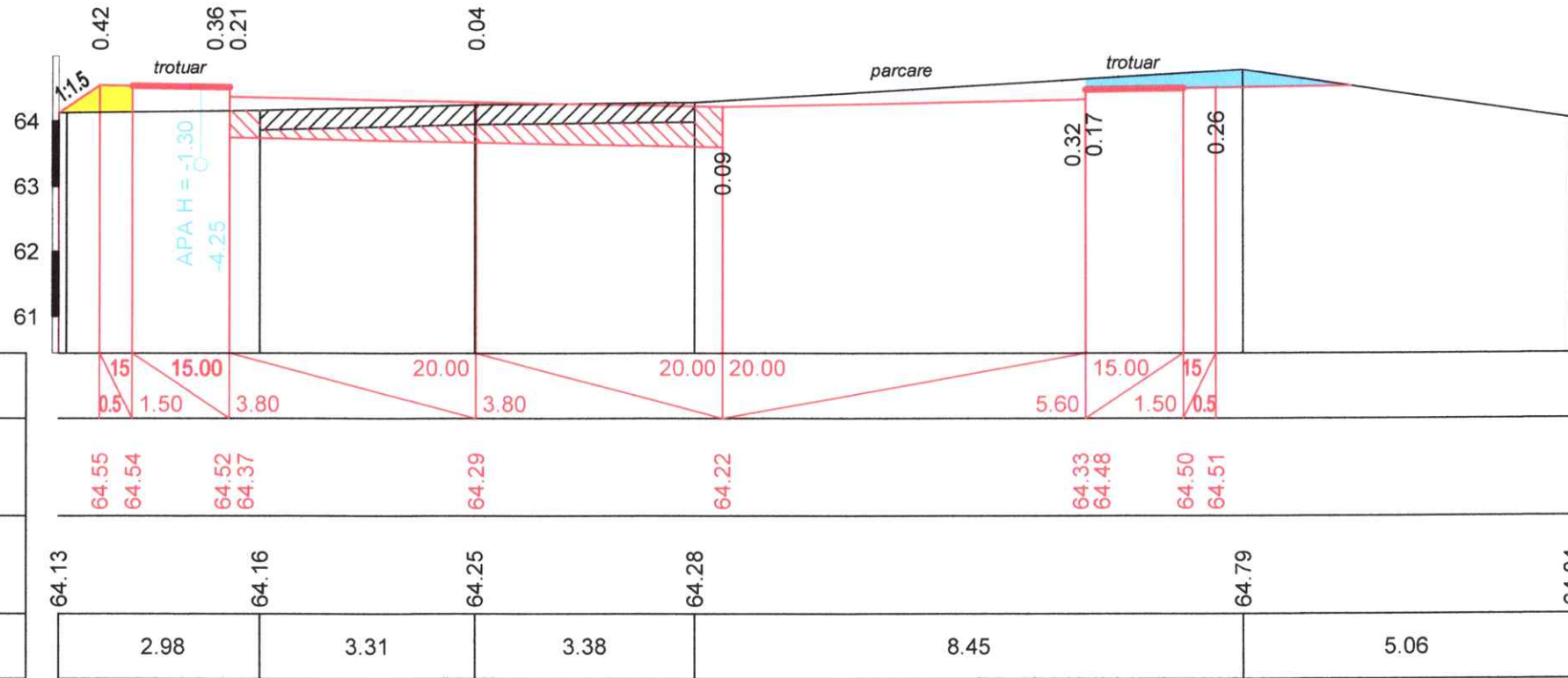
Sc 1:100 orizontal



Pc 35+00

$S_{ramb.} = 0.33$
 $S_{debl.} = 0.76$
 $S_{caseta} = 2.24$
 $L_{taluz} = 0.76$

Sc 1:100 vertical
Sc 1:100 orizontal



Pc 35+25

- rambleu
- debleu
- caseta

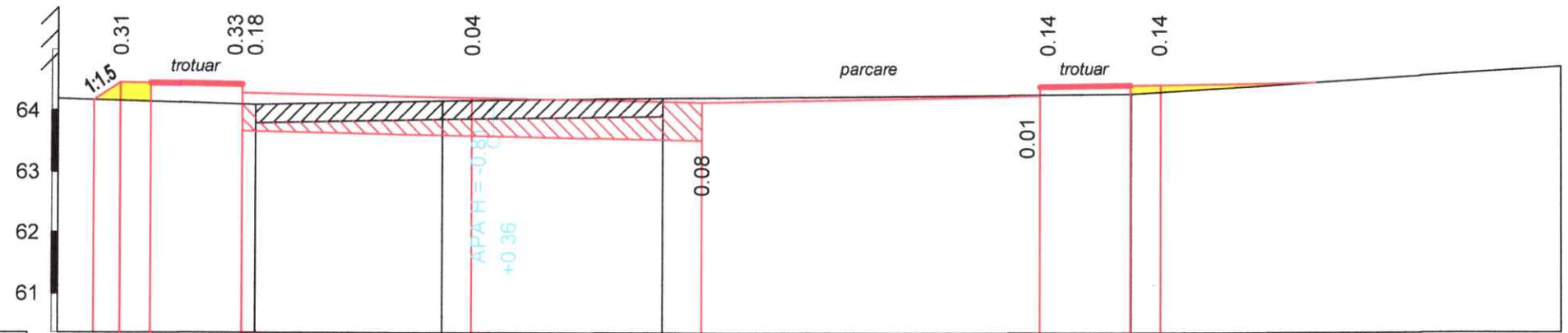
Verificator de proiecte 074
Calitin Victor
 Domeniile B.3a
 Nr. de inregistrare a avizului _____
 Valabil de la 12.05.2021 până la 12.05.2026

Mod.	Nr. sec.	Coala	Nr. doc.	Semnat	Data
				<i>[Signature]</i>	

Obiect Nr. 2026/65 DA
 Profile transversale
 PC 35+00 - PC 35+25

$S_{ramb}=0.45$
 $S_{debl}=0.00$
 $S_{caseta}=2.27$
 $L_{taluz}=0.53$

Sc 1:100 orizontal



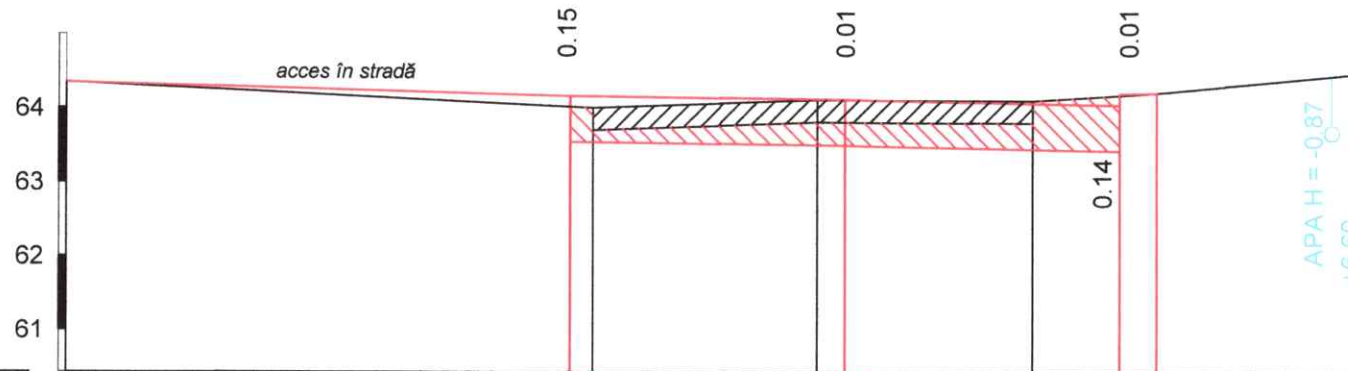
Date proiect	Declivitatea, o/oo; lungimea, m
	Cote, m
Date existente	Cote, m
	Distanța, m

64.47	64.46	64.44	64.29	64.21	64.14	64.25	64.40	64.42	64.43
64.19	64.10	64.16	64.21	64.27	64.60				
3.26	3.09	3.64	7.76	7.13					

Pc 35+50

$S_{ramb}=0.00$
 $S_{debl}=0.21$
 $S_{caseta}=2.67$
 $L_{taluz}=0.00$

Sc 1:100 vertical
Sc 1:100 orizontal



Date proiect	Declivitatea, o/oo; lungimea, m
	Cote, m
Date existente	Cote, m
	Distanța, m

64.16	64.11	64.04	64.19	64.20
64.35	64.00	64.11	64.09	64.45
7.14	3.04	2.92	4.49	

Pc 35+75

- rambleu
- debleu
- caseta

Verificator de proiecte 074
Calitin Victor
 Domeniile B.3a
 Nr. de înregistrare a avizului _____
 Valabil de la 12.05.2021 până la 12.05.2026

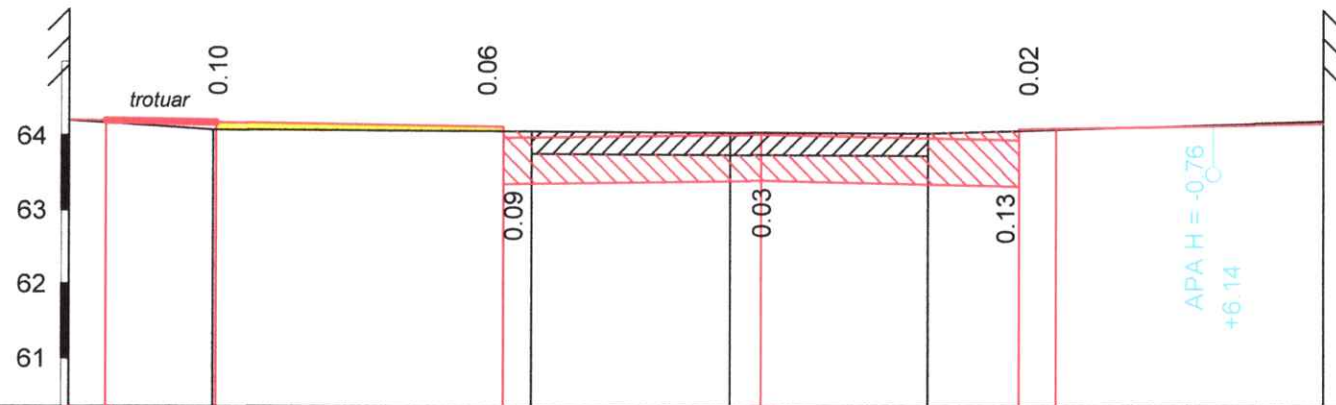


Mod.	Nr. sec.	Coala	Nr. doc.	Semnat	Data
				<i>[Signature]</i>	

Obiect Nr. 2026/65 DA
 Profile transversale
 PC 35+50 - PC 35+75

S_{ramb} = 0.32
S_{debl} = 0.00
S_{caseta} = 3.15

Sc 1:100 orizontal

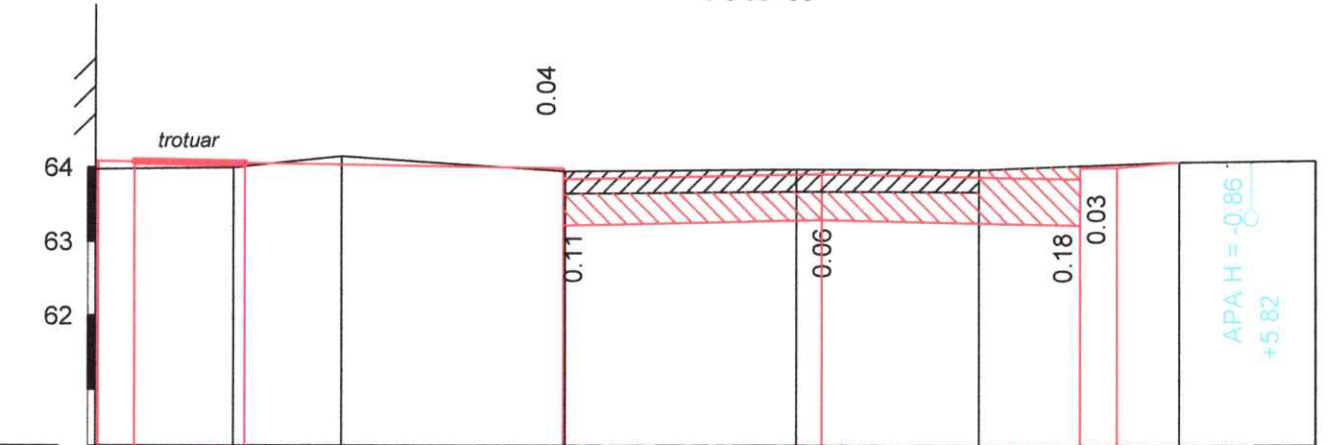


Date proiect	Declivitatea, o/oo; lungimea, m	
		15/0.5
Date existente	Cote, m	
	64.21	64.08
Date existente	Distanța, m	
	1.96	4.34

Pc 36+00

S_{ramb} = 0.10
S_{debl} = 0.20
S_{caseta} = 3.33

Sc 1:100 vertical
Sc 1:100 orizontal



Date proiect	Declivitatea, o/oo; lungimea, m	
		15/0.5
Date existente	Cote, m	
	63.97	63.99
Date existente	Distanța, m	
	1.87	1.47

Pc 36+25

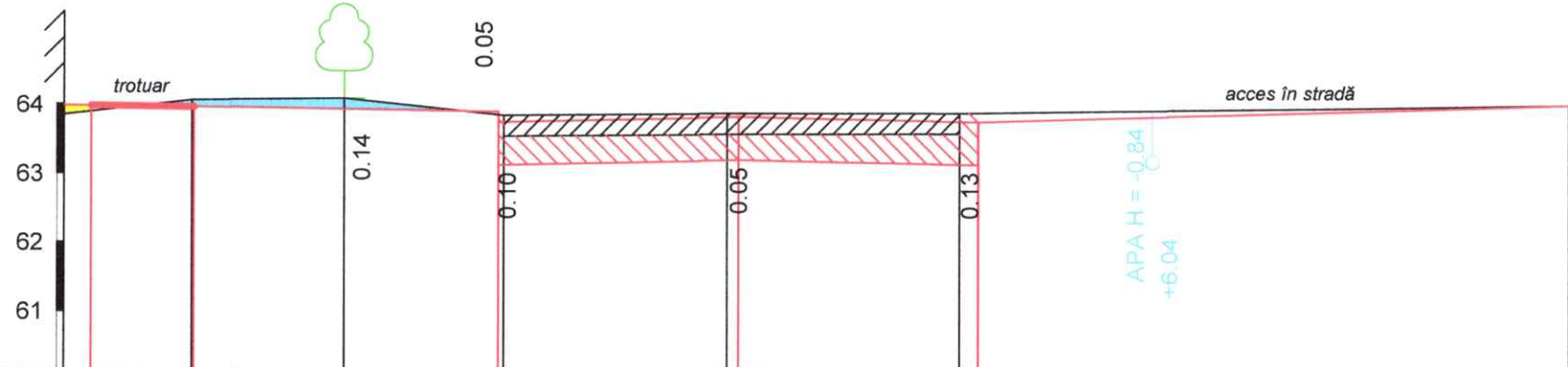
- rambleu
- debleu
- caseta

Verificator de proiecte 074
Calitin Victor
Domeniile B.3a
Nr. de inregistrare a avizului _____
Valabil de la 12.05.2021 pînă la 12.05.2026



Mod.	Nr. sec.	Coala	Nr. doc.	Semnat	Data
				<i>[Signature]</i>	

$S_{ramb} = 0.05$
 $S_{debl} = 0.46$
 $S_{caseta} = 2.92$

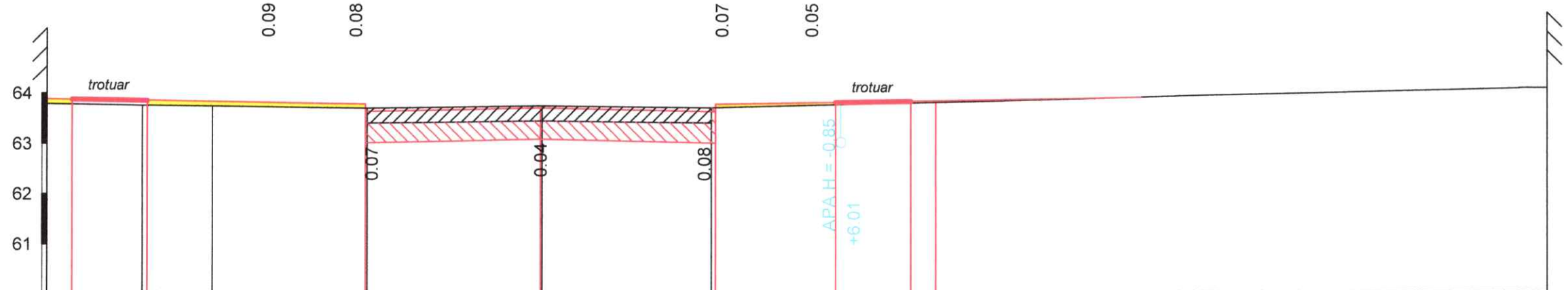


Sc 1:100 orizontal

Date proiect	Declivitatea, o/oo; lungimea, m	15 0.5	15.00 1.50	4.30	20.00	3.50	3.50	20.00	8.91
	Cote, m	63.98 63.97	63.95	63.89 63.74	63.81	63.74			
Date existente	Cote, m	63.85	64.05	64.08	63.83	63.86	63.87	63.96	
	Distanța, m	1.87	2.22	2.32	3.26	3.39			

Pc 36+50

$S_{ramb} = 0.68$
 $S_{debl} = 0.00$
 $S_{caseta} = 2.68$



Sc 1:100 vertical

Sc 1:100 orizontal

Date proiect	Declivitatea, o/oo; lungimea, m	15 0.5	15.00 1.50	4.30	20.00	3.50	3.50	20.00	2.40	15.00	15 0.5
	Cote, m	63.88 63.87	63.85	63.79 63.64	63.71	63.64 63.79	63.83	63.85 63.86			
Date existente	Cote, m	63.79	63.76	63.74	63.71	63.75	63.72	64.10			
	Distanța, m	1.90	1.40	3.09	3.49	3.38			16.66		

Pc 36+75

- rambleu
- debleu
- caseta

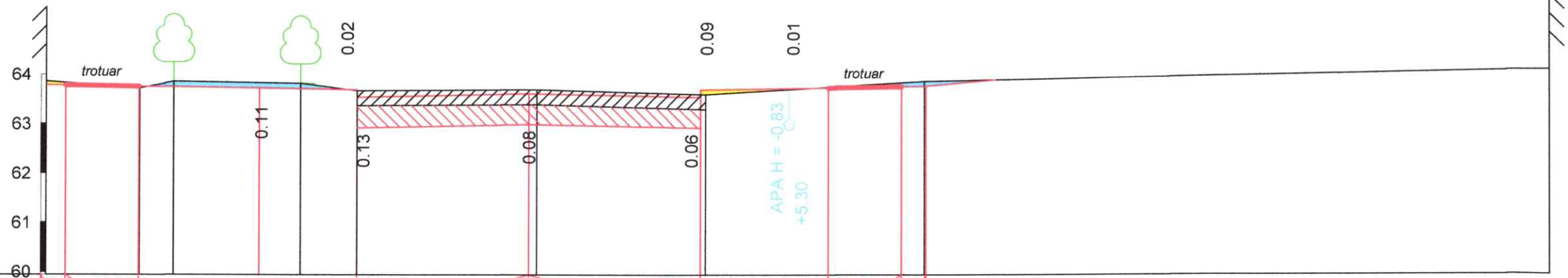
Verificator de proiecte 074
Calitin Victor
 Domeniile B.3a
 Nr. de inregistrare a avizului: _____
 Valabil de la 12.05.2021 până la 12.05.2026

Mod.	Nr. sec.	Coala	Nr. doc.	Semnat	Data

Obiect Nr. 2026/65 DA
 Profile transversale
 PC 36+50 - PC 36+75

$S_{ramb} = 0.20$
 $S_{debl} = 0.56$
 $S_{caseta} = 2.86$

Sc 1:100 orizontal

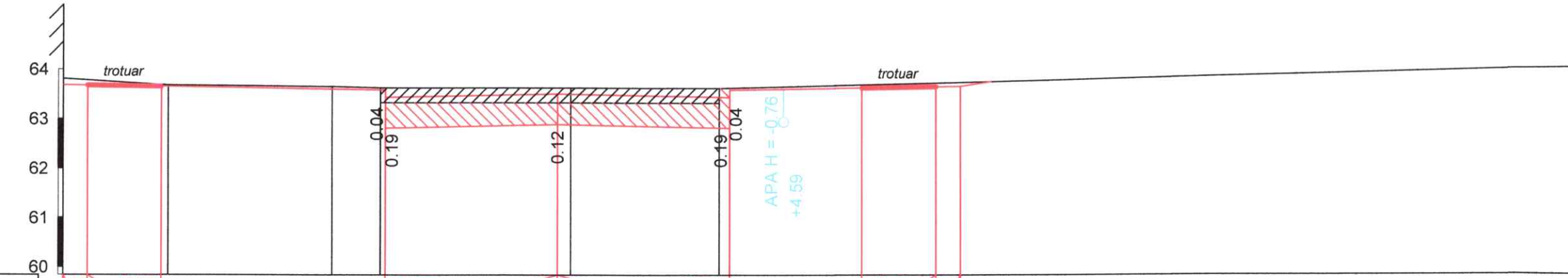


Date proiect	Declivitatea, o/oo; lungimea, m	
		0.5 / 1.50
Date existente	Cote, m	
	63.79 / 63.78	63.76
Date existente	Cote, m	
	63.86	63.72 / 63.85
Date existente	Distanța, m	
	1.92	0.70 / 2.58
Date proiect	Declivitatea, o/oo; lungimea, m	
		0.13 / 20.00
Date existente	Cote, m	
	63.69 / 63.54	63.61
Date existente	Cote, m	
	63.67	63.69
Date existente	Distanța, m	
	3.66	3.44
Date proiect	Declivitatea, o/oo; lungimea, m	
		0.06 / 20.00
Date existente	Cote, m	
	63.54 / 63.69	63.59
Date existente	Cote, m	
	63.59	63.73
Date existente	Distanța, m	
	4.47	15.00 / 1.50 / 0.5
Date proiect	Declivitatea, o/oo; lungimea, m	
		0.01 / 15.00
Date existente	Cote, m	
	63.73	63.75 / 63.76
Date existente	Cote, m	
	63.86	64.09
Date existente	Distanța, m	
	12.71	

Pc 37+00

$S_{ramb} = 0.00$
 $S_{debl} = 0.40$
 $S_{caseta} = 3.39$

Sc 1:100 vertical
Sc 1:100 orizontal



Date proiect	Declivitatea, o/oo; lungimea, m	
		0.5 / 1.50
Date existente	Cote, m	
	63.68 / 63.67	63.66
Date existente	Cote, m	
	63.81	63.68
Date existente	Distanța, m	
	2.15	3.34
Date proiect	Declivitatea, o/oo; lungimea, m	
		0.04 / 20.00
Date existente	Cote, m	
	63.59 / 63.44	63.51
Date existente	Cote, m	
	63.63	63.63
Date existente	Distanța, m	
	3.87	3.02
Date proiect	Declivitatea, o/oo; lungimea, m	
		0.04 / 20.00
Date existente	Cote, m	
	63.44 / 63.59	63.62
Date existente	Cote, m	
	63.62	63.63
Date existente	Distanța, m	
	17.97	
Date proiect	Declivitatea, o/oo; lungimea, m	
		0.01 / 15.00
Date existente	Cote, m	
	63.63	63.65 / 63.66
Date existente	Cote, m	
	64.04	
Date existente	Distanța, m	

Pc 37+25

- rambleu
- debleu
- caseta

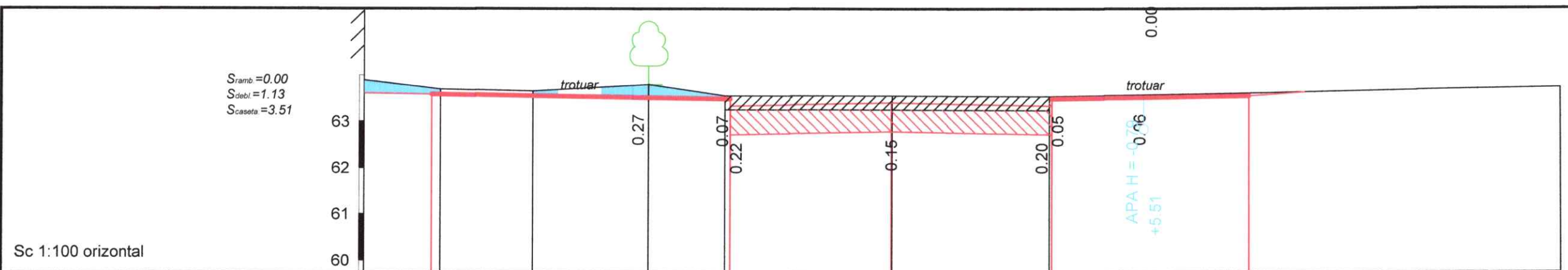
Verificator de proiecte 074
Calitin Victor
 Domeniile B.3a
 Nr. de inregistrare a avizului _____
 Valabil de la 12.05.2021 până la 12.05.2026



Mod.	Nr. sec.	Coala	Nr. doc.	Semnat	Data

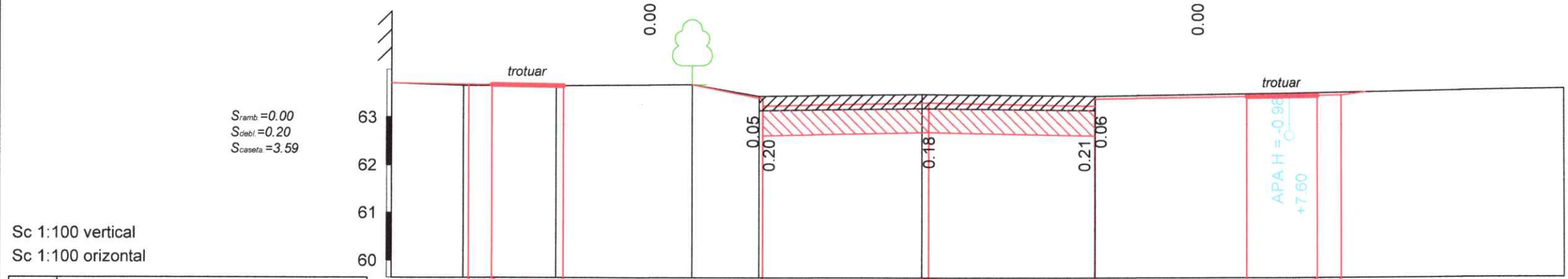
Obiect Nr. 2026/65 DA
 Profile transversale
 PC 37+00 - PC 37+25

Planșa
 42



Date proiect	Declivitatea, o/oo; lungimea, m	6.50		15.00		20.00		3.50		3.50		20.00		15.00		4.30	
	Cote, m	63.59		63.49		63.34		63.41		63.34		63.49		63.55			
Date existente	Cote, m	63.90	63.70	63.66	63.80	63.56	63.56	63.54	63.73								
	Distanța, m	1.66	2.01	2.52	1.66	3.64	3.42	11.15									

Pc 37+50



Date proiect	Declivitatea, o/oo; lungimea, m	15.00		15.00		4.20		20.00		3.50		3.50		20.00		3.20		15.00		15.00	
	Cote, m	63.66		63.65		63.63		63.39		63.24		63.31		63.24		63.39		63.44		63.46	
Date existente	Cote, m	63.71	63.66	63.66	63.68	63.44	63.49	63.45	63.59												
	Distanța, m	1.52	1.95	2.87	1.41	3.43	3.65	9.88													

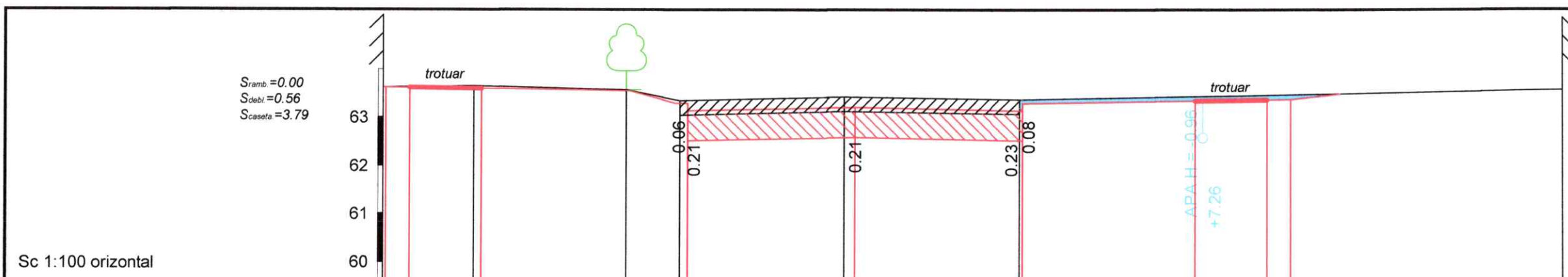
Pc 37+75

- rambleu
- debleu
- caseta

Verificator de proiecte 074
Calitin Victor
 Domeniile B.3a
 Nr de inregistrare a avizului _____
 Valabil de la 12.05.2021 pină la 12.05.2026



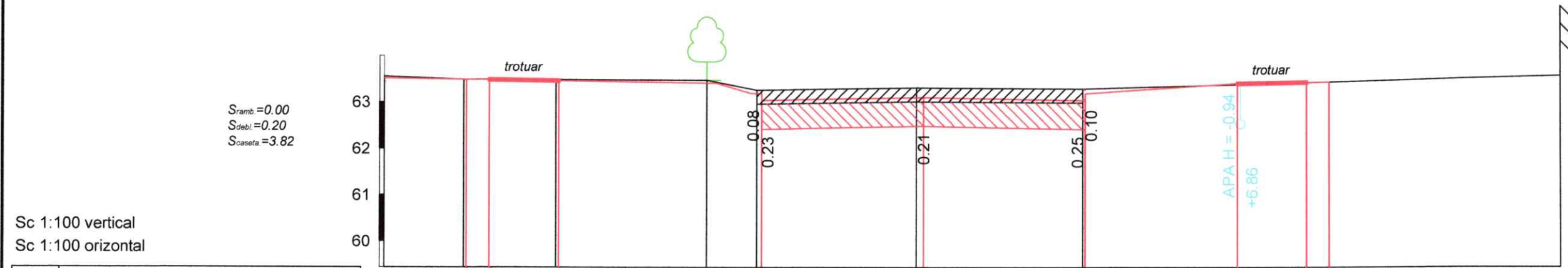
Mod.	Nr. sec.	Coala	Nr.doc.	Semnat	Data	Obiect Nr. 2026/65 DA Profile transversale PC 37+50 - PC 37+75	Planșa 43



Sc 1:100 orizontal

Date proiect	Declivitatea, o/oo; lungimea, m	15 0.5	15.00 1.50	4.30	20.00	3.50	3.50	20.00	3.60	15.00 1.50	15 0.5
	Cote, m	63.62 63.61	63.59		63.29 63.14		63.21		63.14 63.29		63.34 63.36 63.37
Date existente	Cote, m	63.62	63.65	63.57	63.34		63.42		63.37		63.57
	Distanța, m	1.90	3.18	1.12	3.44		3.66				11.36

Pc 38+00



Sc 1:100 vertical
Sc 1:100 orizontal

Date proiect	Declivitatea, o/oo; lungimea, m	15 0.5	15.00 1.50	4.40	20.00	3.50	3.50	20.00	3.30	15.00 1.50	15 0.5
	Cote, m	63.49 63.48	63.46		63.19 63.04		63.11		63.04 63.19		63.34 63.36 63.37
Date existente	Cote, m	63.55	63.49	63.48	63.47	63.26	63.31		63.29		63.56
	Distanța, m	1.72	2.00	3.27	1.09	3.45	3.61				10.35

Pc 38+25

- rambleu
- debleu
- caseta

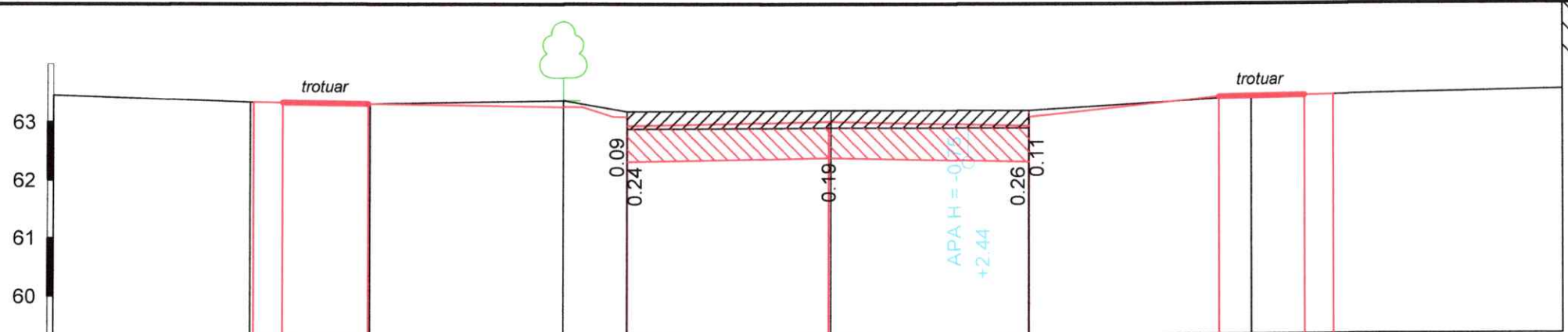
Verificator de proiecte 074
Calitin Victor
 Domeniile B.3a
 Nr. de inregistrare a avizului _____
 Valabil de la 12.05.2021 până la 12.05.2026



Mod.	Nr. sec.	Coala	Nr. doc.	Semnat	Data	Obiect Nr. 2026/65 DA Profile transversale PC 38+00 - PC 38+25	Planșa 44

$S_{ramb} = 0.00$
 $S_{debl} = 0.30$
 $S_{caseta} = 3.81$

Sc 1:100 orizontal



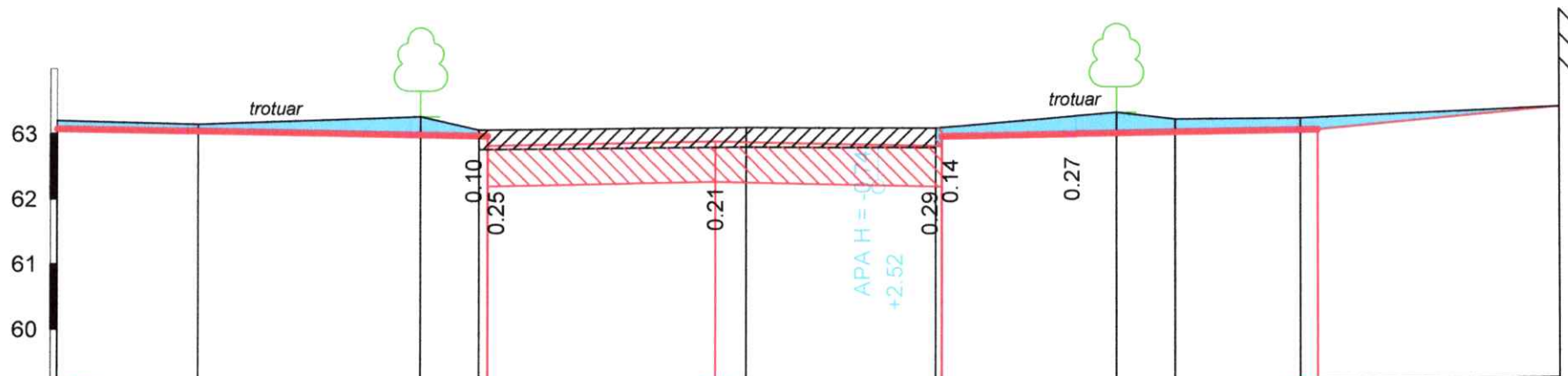
Date proiect	Declivitatea, o/oo; lungimea, m
	Cote, m
Date existente	Cote, m
	Distanța, m

63.46	63.34	63.33	63.31	63.37	63.18	63.08	62.93	63.00	62.93	63.08	63.13	63.15	63.16	63.55
3.43	2.09	3.35	1.11	3.55	3.45	3.89	5.42							

Pc 38+50

$S_{ramb} = 0.00$
 $S_{debl} = 2.75$
 $S_{caseta} = 3.94$

Sc 1:100 vertical
Sc 1:100 orizontal



Date proiect	Declivitatea, o/oo; lungimea, m
	Cote, m
Date existente	Cote, m
	Distanța, m

63.07	63.15	63.27	63.07	62.97	62.82	62.89	63.11	62.82	62.97	63.06	63.39
2.19	3.43	0.90	4.12	2.92	2.79	0.90	1.94	3.99			

Pc 38+75

- rambleu
- debleu
- caseta

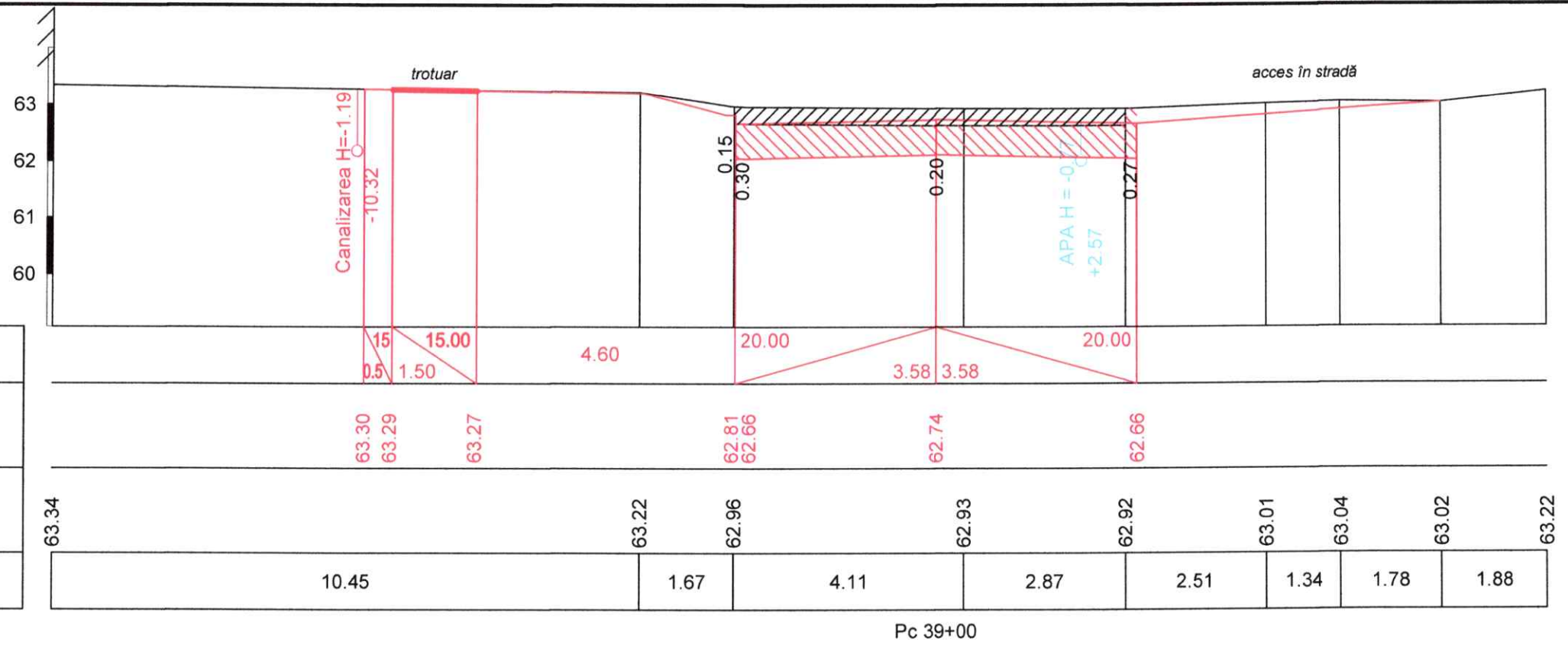
Verificator de proiecte 074
Calitin Victor
 Domeniile B.3a
 Nr de inregistrare a avizului _____
 Valabil de la 12.05.2021 până la 12.05.2026

Mod.	Nr. sec.	Coala	Nr.doc.	Semnat	Data

Obiect Nr. 2026/65 DA
 Profile transversale
 PC 38+50 - PC 38+75

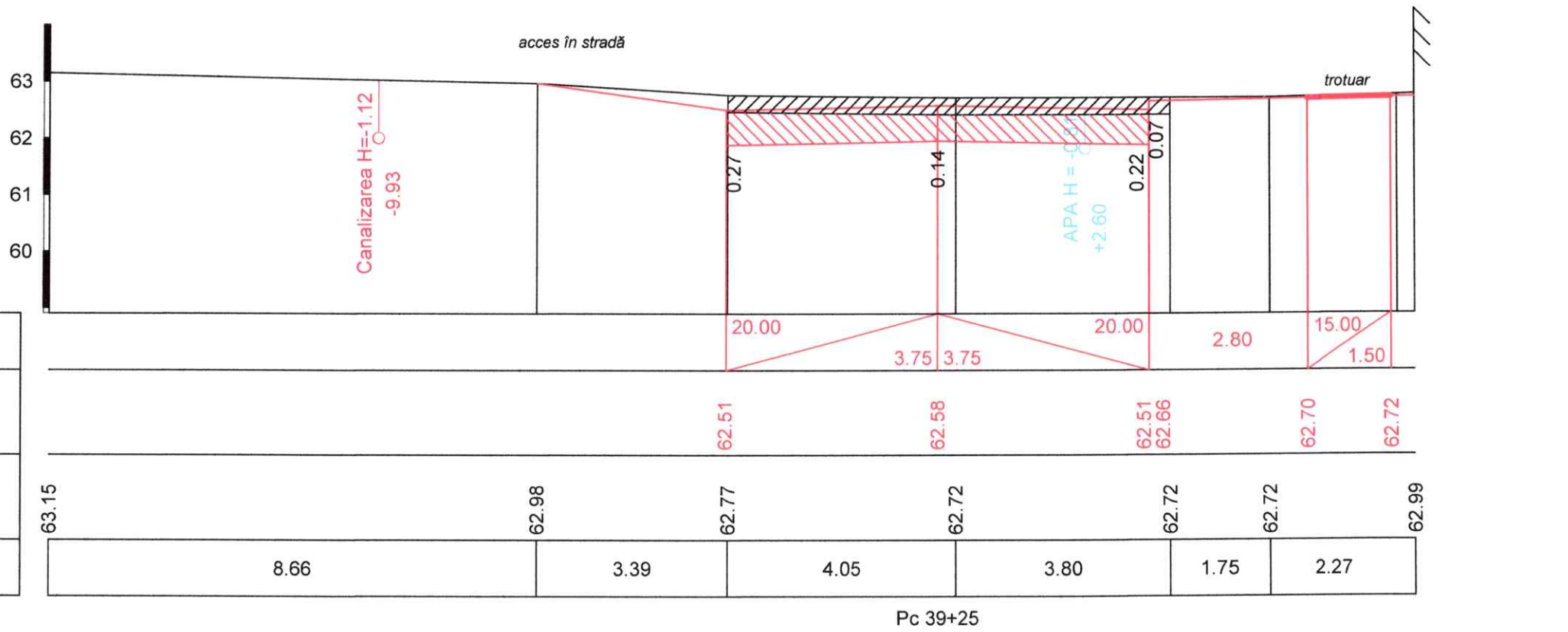
$S_{ramb} = 0.00$
 $S_{debi} = 0.20$
 $S_{caseta} = 4.15$

Sc 1:100 orizontal



$S_{ramb} = 0.00$
 $S_{debi} = 0.20$
 $S_{caseta} = 3.82$

Sc 1:100 vertical
Sc 1:100 orizontal



- rambleu
- debleu
- caseta

Verificator de proiecte 074
Calitin Victor
 Domeniile B.3a
 Nr de inregistrare a avizului _____
 Valabil de la 12.05.2021 pînă la 12.05.2026

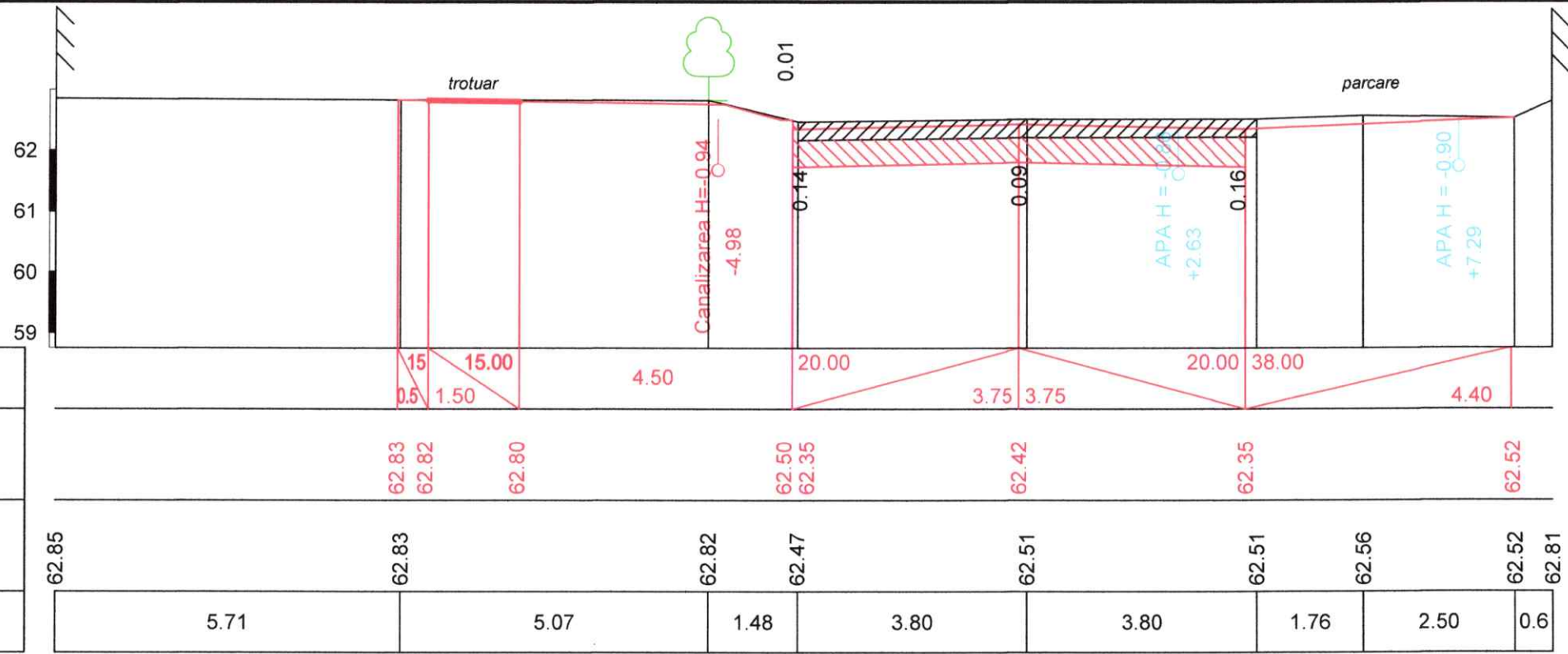


Mod.	Nr. sec.	Coala	Nr.doc.	Semnat	Data

Obiect Nr. 2026/65 DA
 Profile transversale
 PC 39+00 - PC 39+25

$S_{ramb.} = 0.00$
 $S_{debl.} = 0.20$
 $S_{caseta} = 3.27$

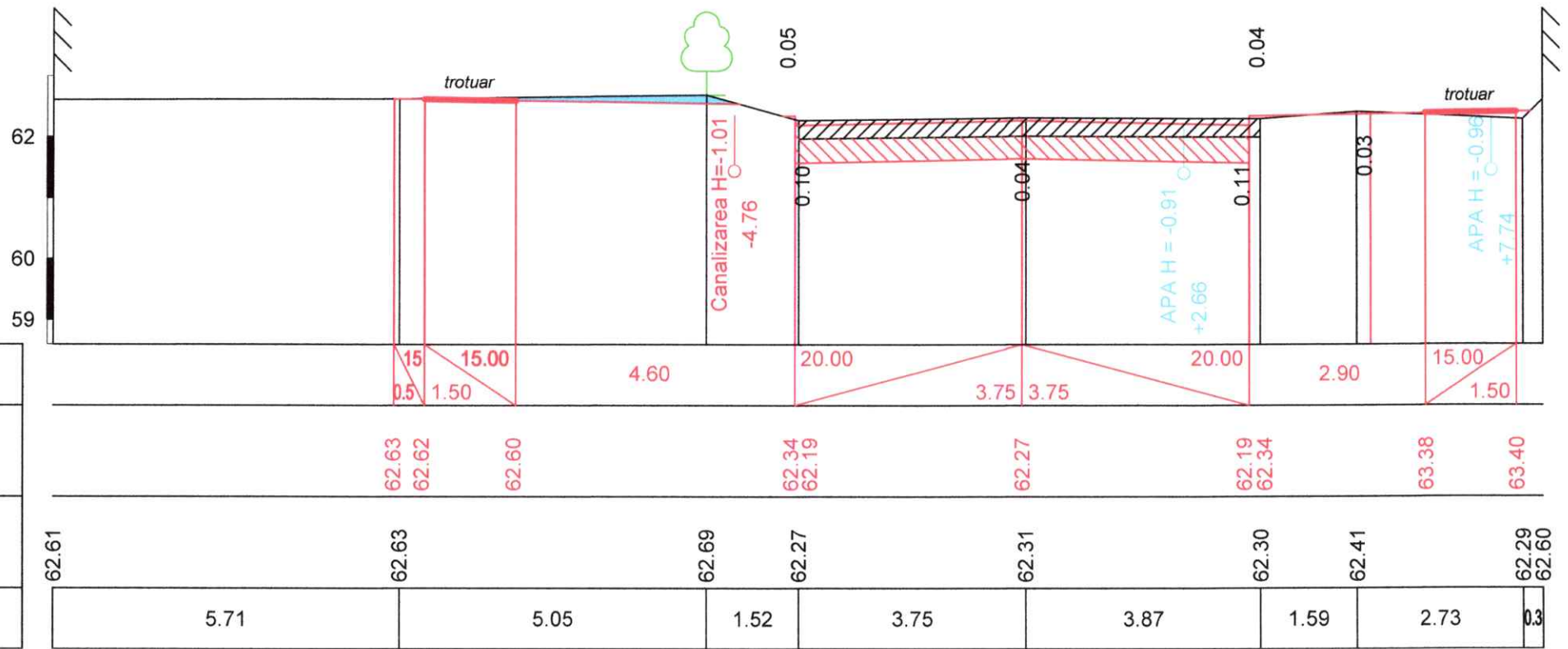
Sc 1:100 orizontal



Pc 39+50

$S_{ramb.} = 0.20$
 $S_{debl.} = 0.40$
 $S_{caseta} = 2.93$

Sc 1:100 vertical
Sc 1:100 orizontal



Pc 39+75

- rambleu
- debleu
- caseta

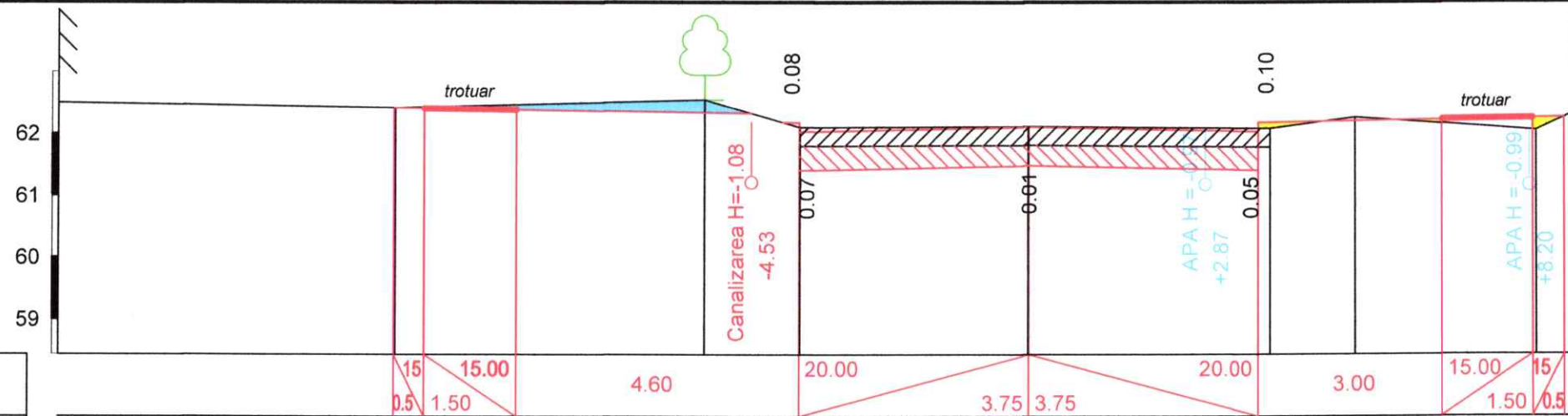
Verificator de proiecte 074
Calitin Victor
 Domeniile B.3a
 Nr de inregistrare a avizului _____
 Valabil de la 12.05.2021 până la 12.05.2026

Mod.	Nr. sec.	Coala	Nr.doc.	Semnat	Data

Obiect Nr. 2026/65 DA
 Profile transversale
 PC 39+50 - PC 39+75

S_{ramb.} = 0.15
 S_{debl.} = 0.61
 S_{caseta} = 2.67

Sc 1:100 orizontal



Date proiect	Declivitatea, o/oo; lungimea, m
	Cote, m
Date existente	Cote, m
	Distanța, m

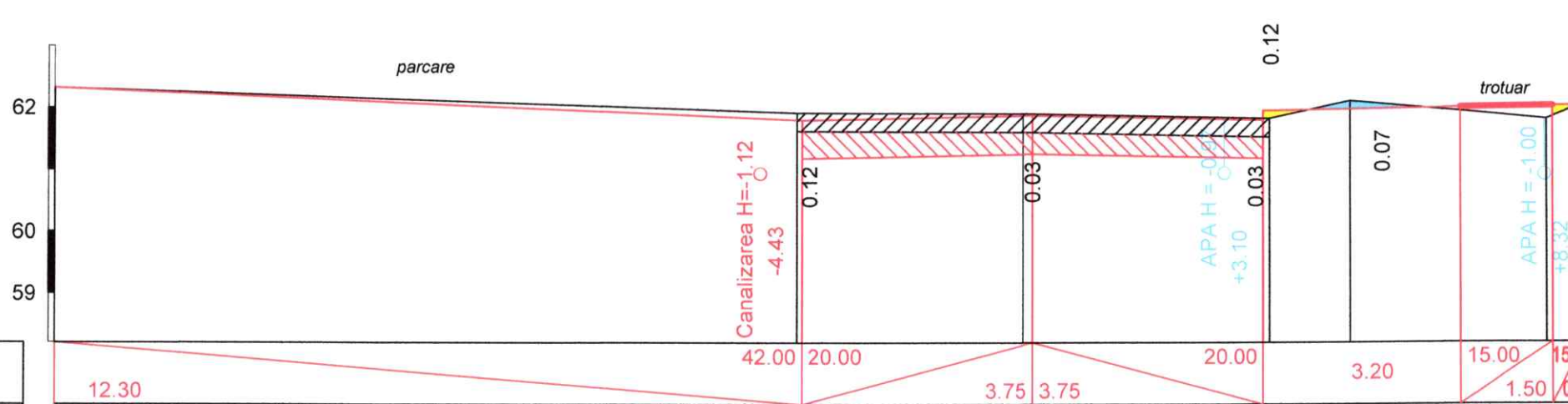
62.42	62.41	62.39		62.18	62.03	62.10		62.03	62.18	62.23	62.25	62.26
62.50	62.42		62.55	62.10		62.12		62.08	62.26		62.05	62.37
5.49		5.03	1.55	3.73		3.95		1.40	2.96		0.6	

Pc 40+00

S_{ramb.} = 0.10
 S_{debl.} = 0.13
 S_{caseta} = 2.78

Sc 1:100 vertical

Sc 1:100 orizontal



Date proiect	Declivitatea, o/oo; lungimea, m
	Cote, m
Date existente	Cote, m
	Distanța, m

62.32		61.80	61.88	61.80	61.95	62.00	62.02	62.03
62.32		61.92	61.91	61.83	62.11		61.81	62.06
12.05		3.68	4.00	1.31	3.19		0.6	

Pc 40+25

- rambleu
- debleu
- caseta

Verificator de proiecte 074
Calin Victor
 Domeniile B.3a
 Nr. de inregistrare a avizului _____
 Valabil de la 12.05.2021 până la 12.05.2026

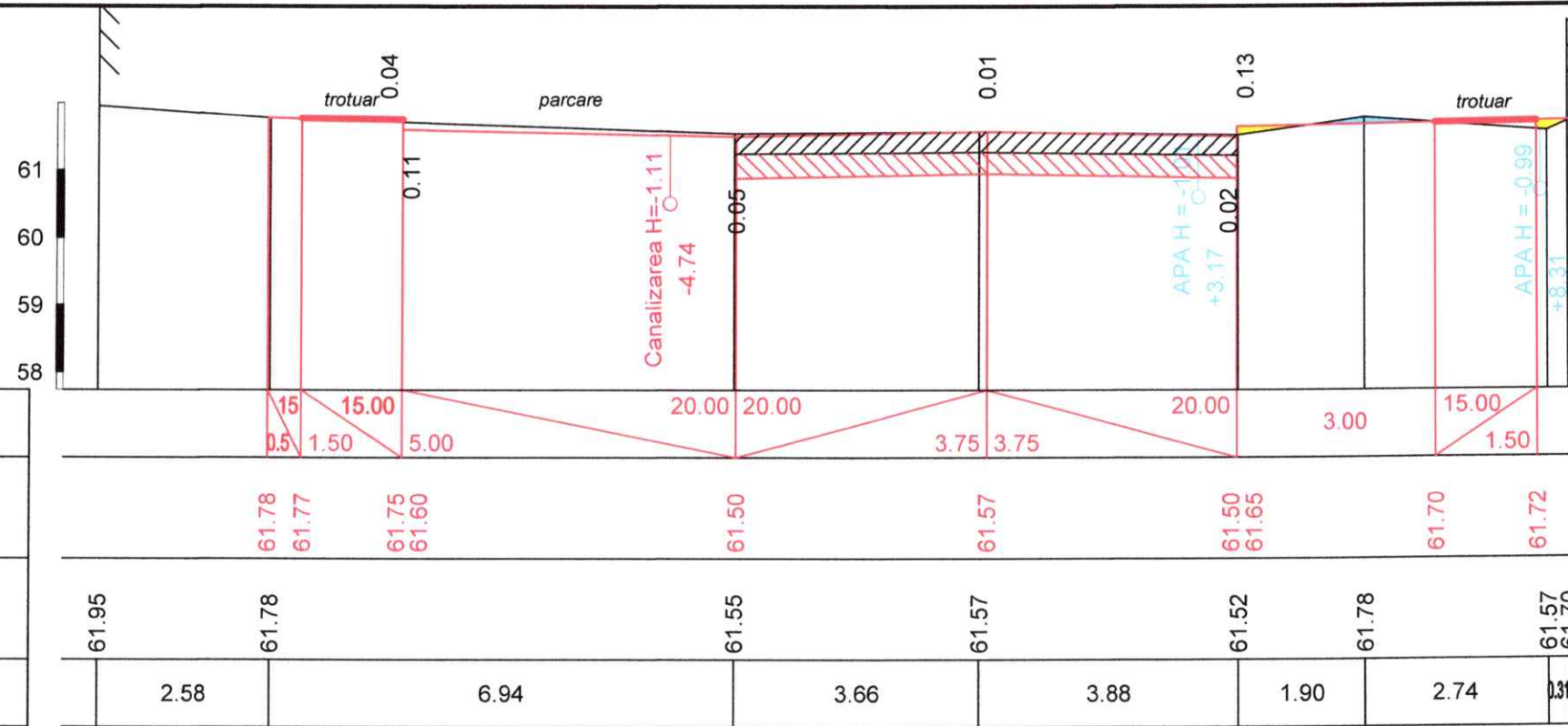
PROIECTANT
 N. 0109
 2025
 ALEXANDRU
 PROIECTANT

Mod.	Nr. sec.	Coala	Nr. doc.	Semnat	Data

Obiect Nr. 2026/65 DA
 Profile transversale
 PC 40+00 - PC 40+25

S_{ramb} = 0.12
 S_{debl} = 0.10
 S_{caseta} = 2.51

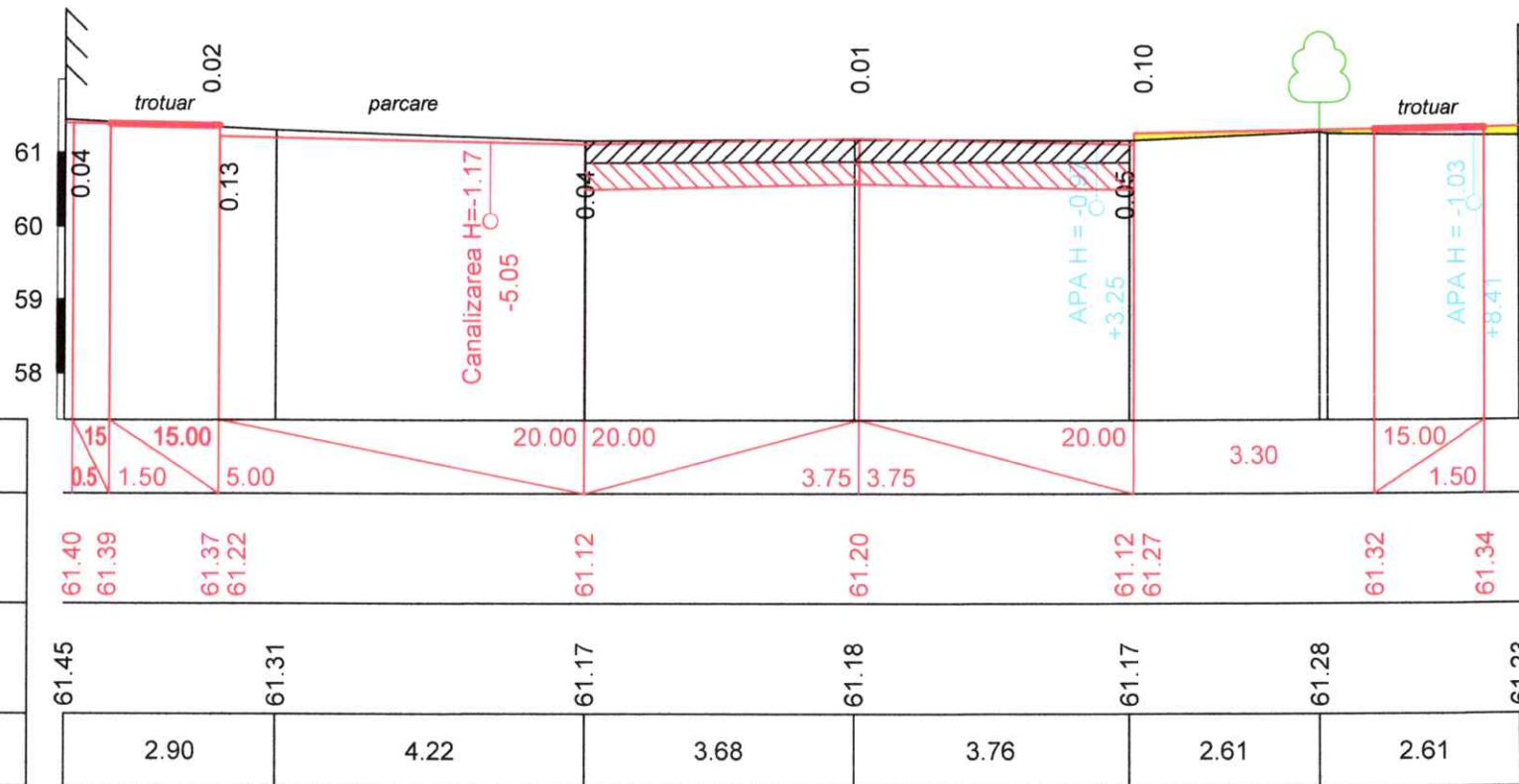
Sc 1:100 orizontal



Pc 40+50

S_{ramb} = 0.26
 S_{debl} = 0.00
 S_{caseta} = 2.52

Sc 1:100 vertical
 Sc 1:100 orizontal



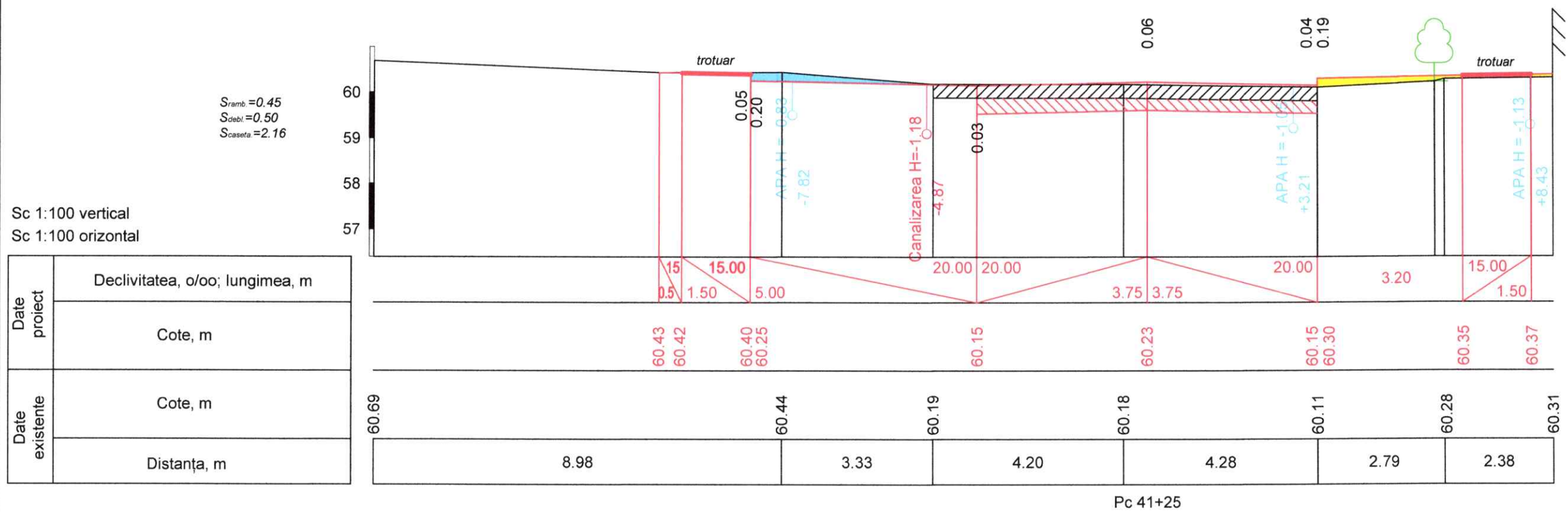
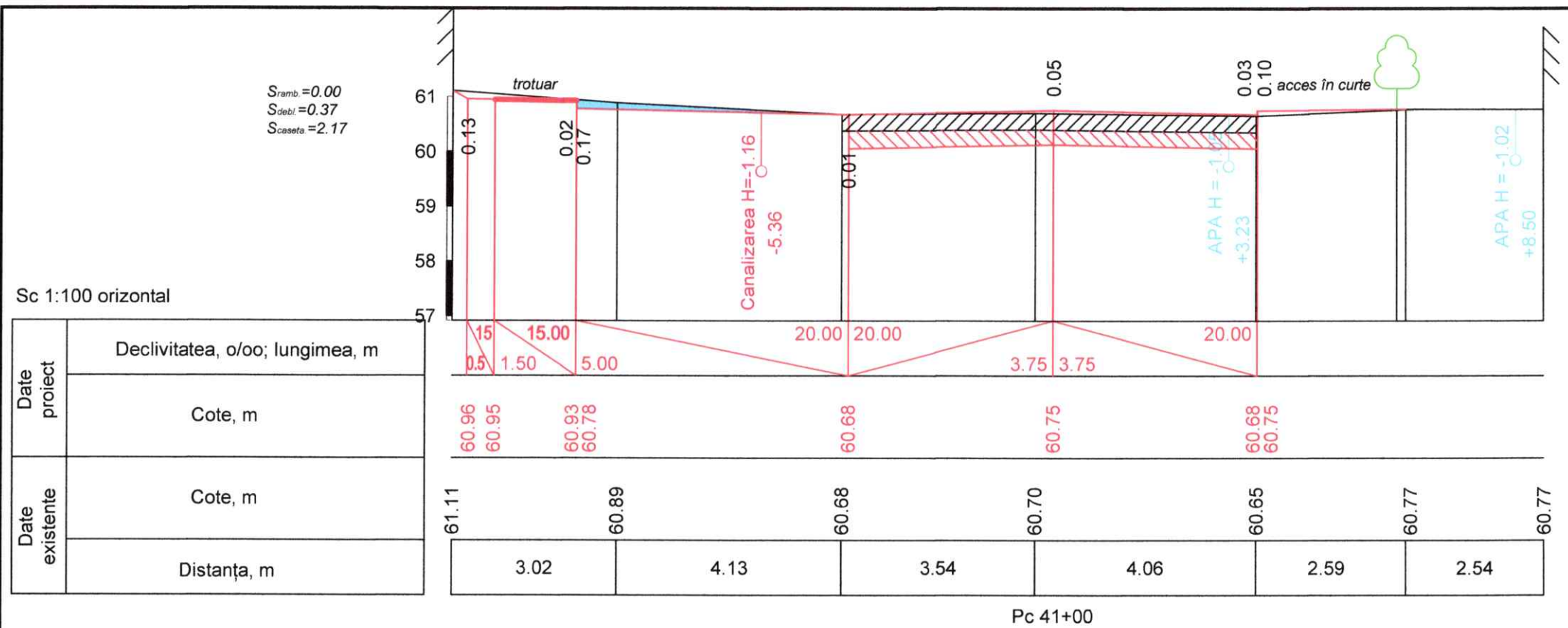
Pc 40+75

- rambleu
- debleu
- caseta

Verificator de proiecte 074
Calitin Victor
 Domeniile B.3a
 Nr de inregistrare a avizului _____
 Valabil de la 12.05.2021 pînă la 12.05.2026

Mod.	Nr. sec.	Coala	Nr.doc.	Semnat	Data

Obiect Nr. 2026/65 DA
 Profile transversale
 PC 40+50 - PC 40+75



- rambleu
- debleu
- caseta

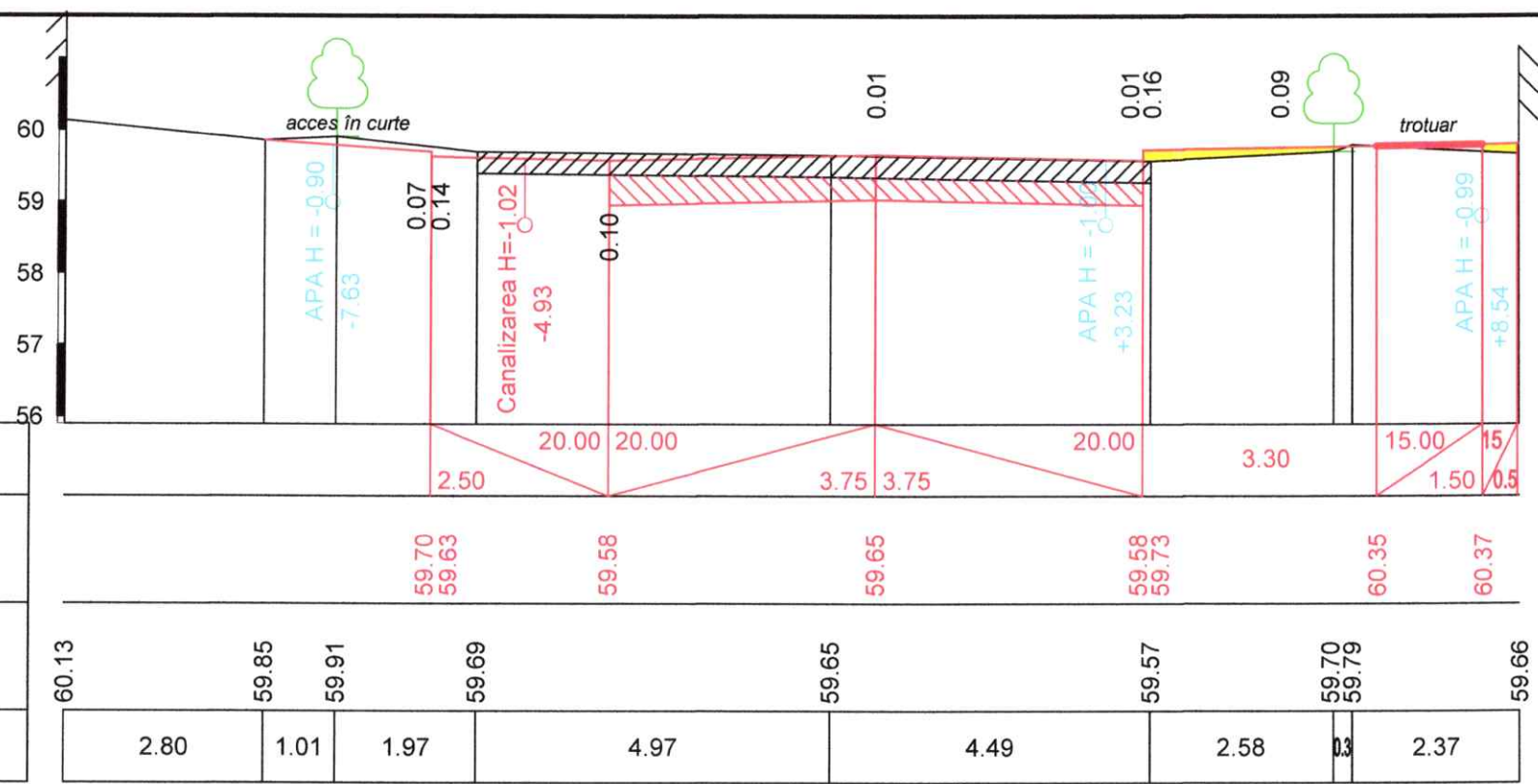
Verificator de proiecte 074
Calitin Victor
 Domeniile B.3a
 Nr. de inregistrare a avizului _____
 Valabil de la 12.05.2021 până la 12.05.2026

Mod.	Nr. sec.	Coala	Nr. doc.	Semnat	Data

S_{ramb} = 0.38
 S_{debl} = 0.00
 S_{caseta} = 2.54

Sc 1:100 orizontal

Date proiect	Declivitatea, o/oo; lungimea, m	
		Cote, m
Date existente	Cote, m	
	Distanța, m	

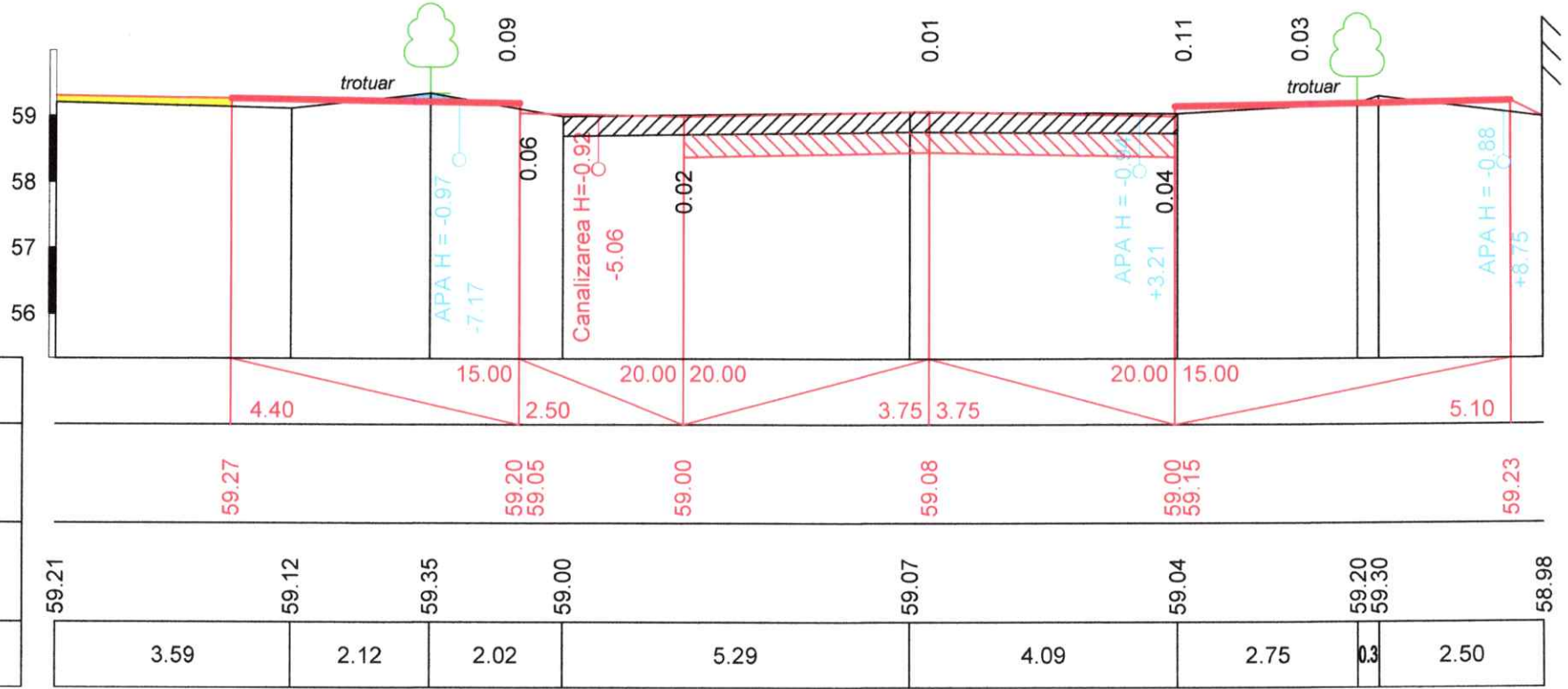


Pc 41+50

S_{ramb} = 0.30
 S_{debl} = 0.12
 S_{caseta} = 2.49

Sc 1:100 vertical
 Sc 1:100 orizontal

Date proiect	Declivitatea, o/oo; lungimea, m	
		Cote, m
Date existente	Cote, m	
	Distanța, m	



Pc 41+75

- rambleu
- debleu
- caseta

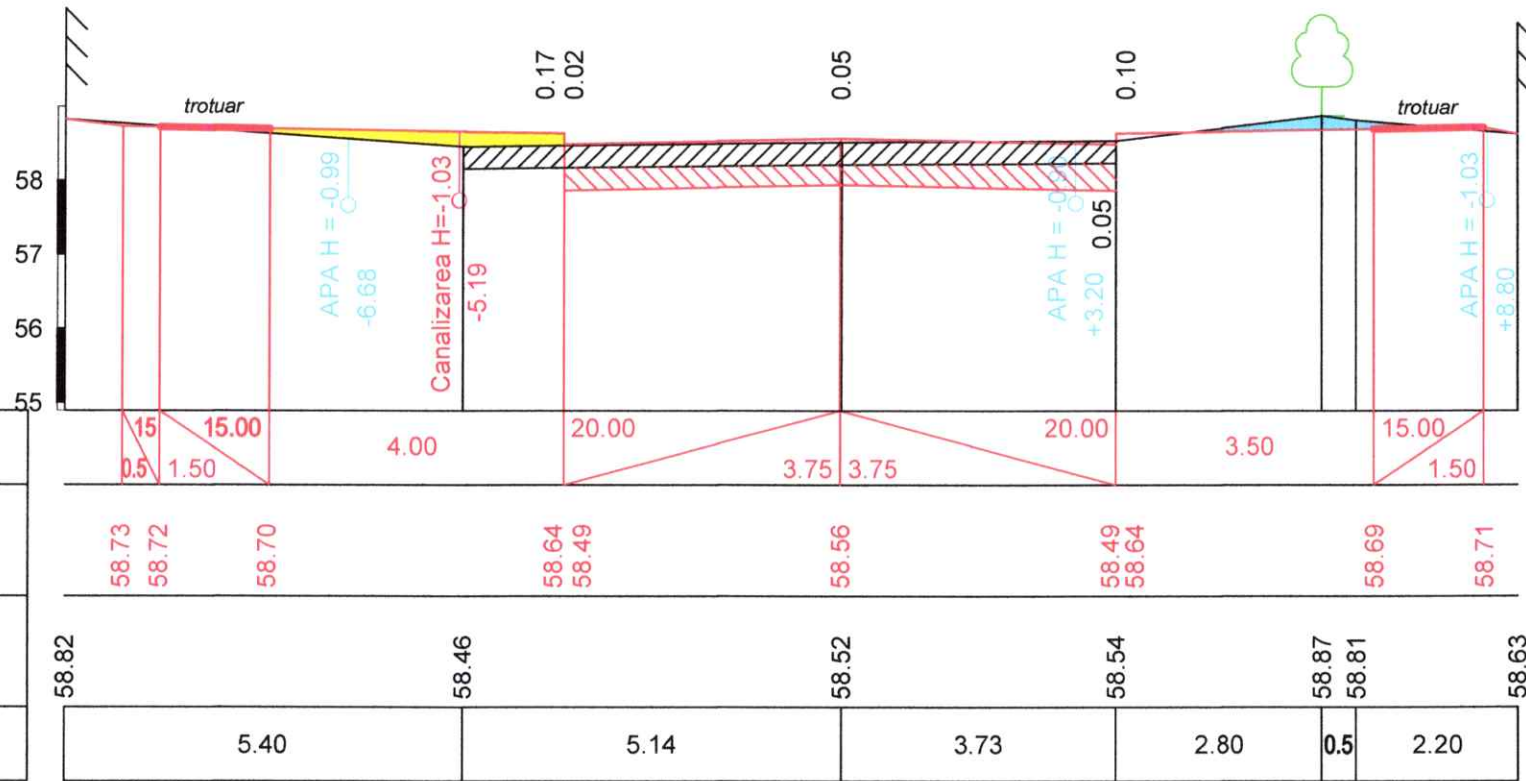
Verificator de proiecte 074
Calitin Victor
 Domeniile B.3a
 Nr. de inregistrare a avizului _____
 Valabil de la 12.05.2021 până la 12.05.2026



Mod.	Nr. sec.	Coala	Nr. doc.	Semnat	Data
				<i>[Signature]</i>	

$S_{ramb.} = 0.60$
 $S_{debl.} = 0.32$
 $S_{caseta} = 2.29$

Sc 1:100 orizontal

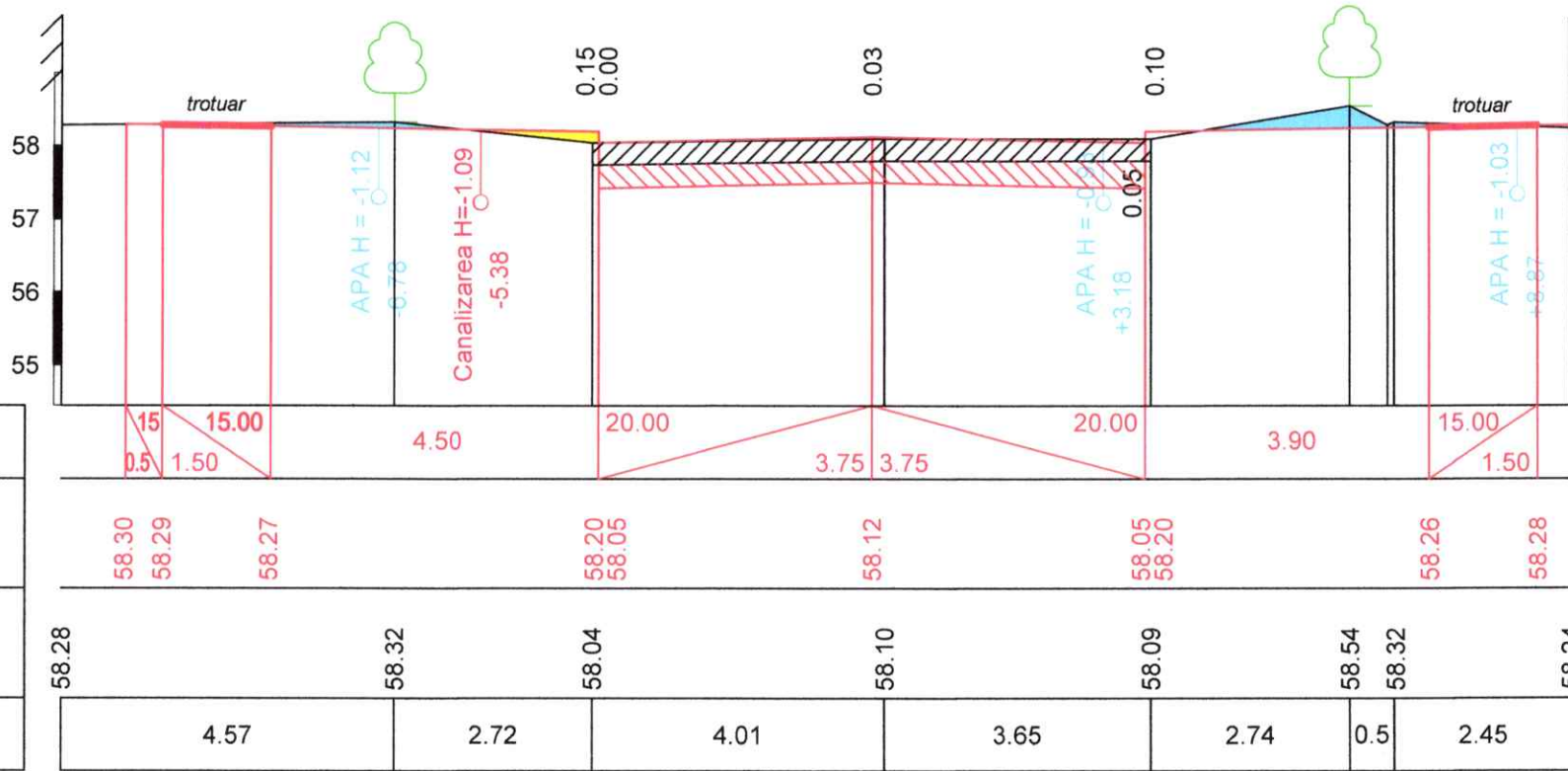


Date proiect	Declivitatea, o/oo; lungimea, m	15/0.5, 15.00/1.50, 4.00, 20.00/3.75, 3.75, 20.00/0.05, 3.50, 15.00/1.50
	Cote, m	58.73, 58.72, 58.70, 58.64, 58.49, 58.56, 58.49, 58.64, 58.69, 58.71
Date existente	Cote, m	58.82, 58.46, 58.52, 58.54, 58.87, 58.81, 58.63
	Distanța, m	5.40, 5.14, 3.73, 2.80, 0.5, 2.20

Pc 42+00

$S_{ramb.} = 0.15$
 $S_{debl.} = 0.67$
 $S_{caseta} = 2.40$

Sc 1:100 vertical
Sc 1:100 orizontal



Date proiect	Declivitatea, o/oo; lungimea, m	15/0.5, 15.00/1.50, 4.50, 20.00/3.75, 3.75, 20.00/0.05, 3.90, 15.00/1.50
	Cote, m	58.30, 58.29, 58.27, 58.20, 58.05, 58.12, 58.05, 58.20, 58.26, 58.28
Date existente	Cote, m	58.28, 58.32, 58.04, 58.10, 58.09, 58.54, 58.32, 58.24
	Distanța, m	4.57, 2.72, 4.01, 3.65, 2.74, 0.5, 2.45

Pc 42+25

- rambleu
- debleu
- caseta

Verificator de proiecte 074
Calitin Victor
 Domeniile B.3a
 Nr. de inregistrare a avizului _____
 Valabil de la 12.05.2021 până la 12.05.2026

Mod.	Nr. sec.	Coala	Nr. doc.	Semnat	Data
				<i>[Signature]</i>	

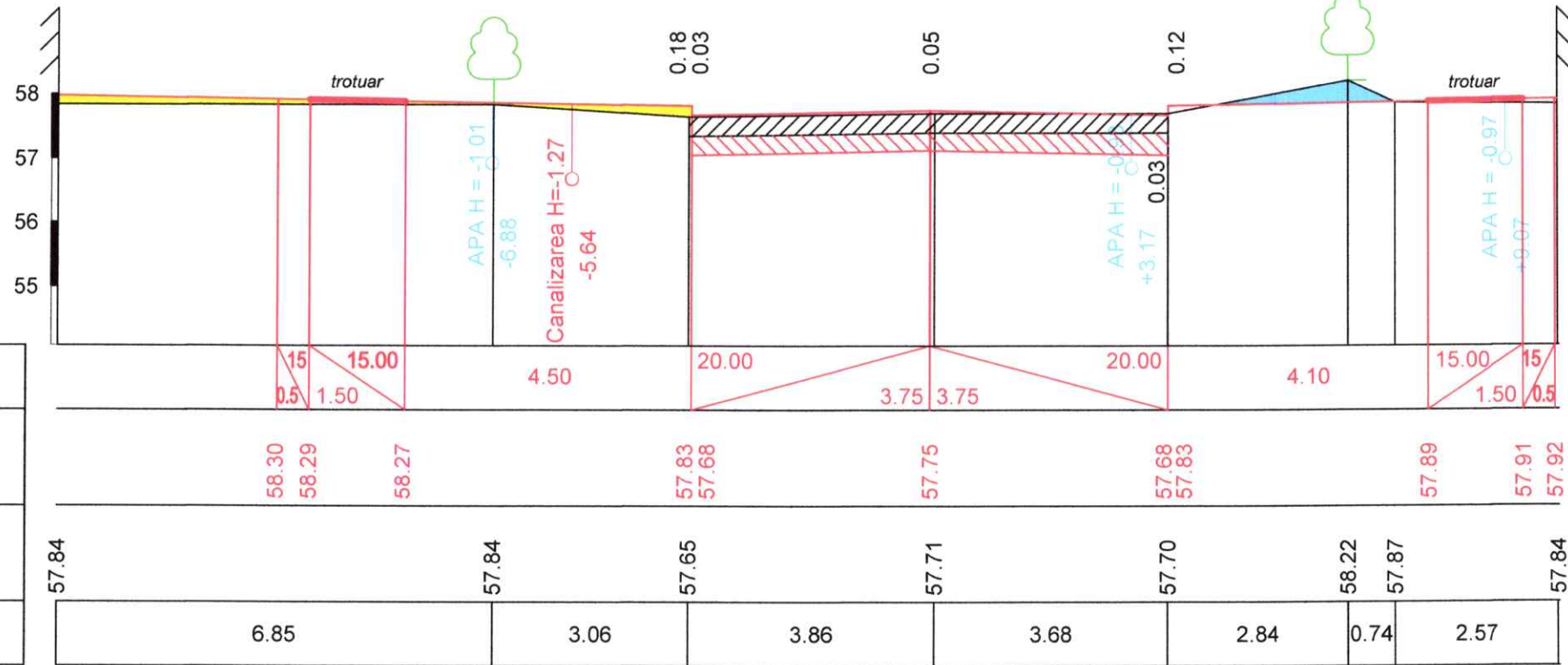
Obiect Nr. 2026/65 DA
 Profile transversale
 PC 42+00 - PC 42+25

Planșa
 52

S_{ramb} = 0.80
 S_{debl} = 0.49
 S_{caseta} = 2.24

Sc 1:100 orizontal

Date proiect	Declivitatea, o/oo; lungimea, m
	Cote, m
Date existente	Cote, m
	Distanța, m

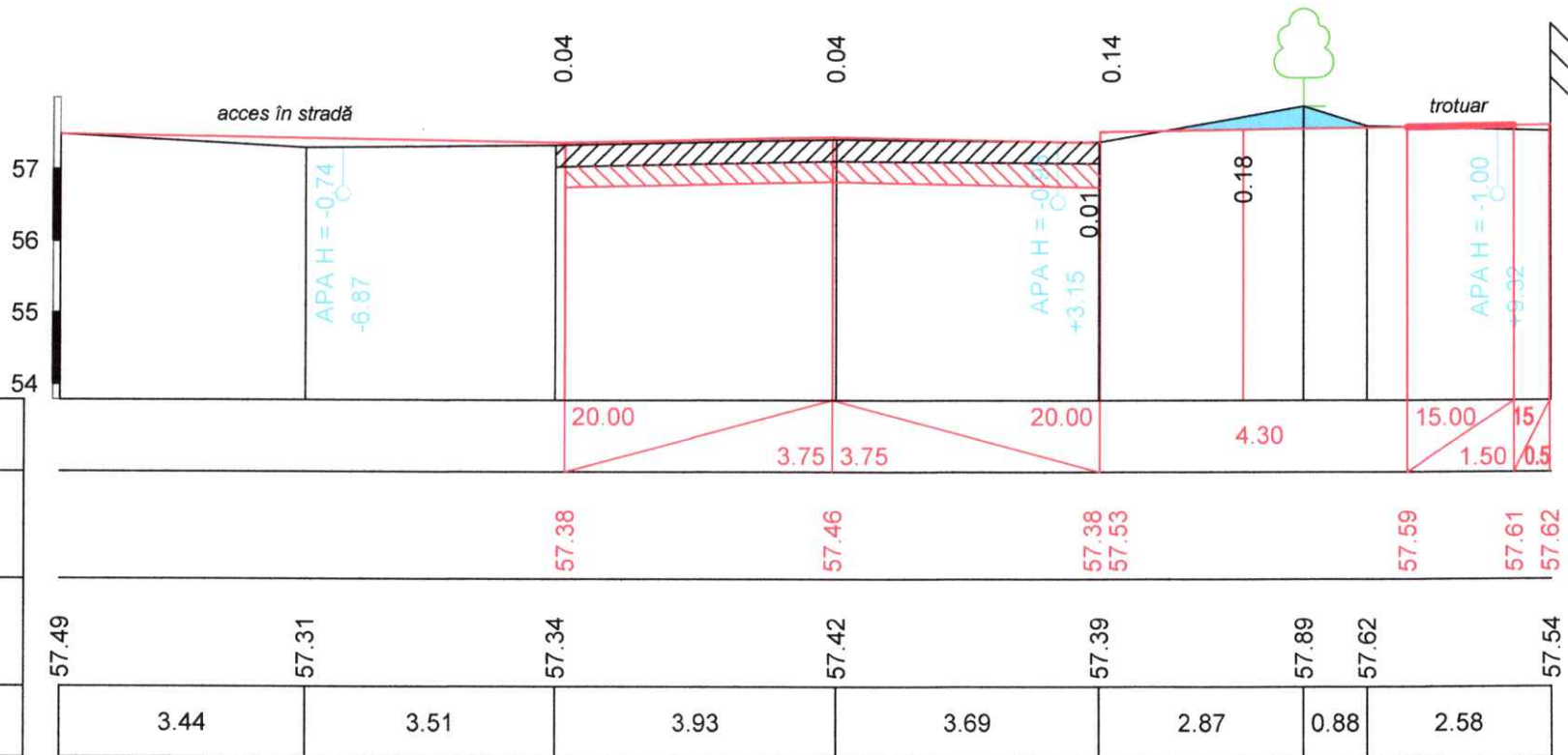


Pc 42+50

S_{ramb} = 0.20
 S_{debl} = 0.47
 S_{caseta} = 2.23

Sc 1:100 vertical
 Sc 1:100 orizontal

Date proiect	Declivitatea, o/oo; lungimea, m
	Cote, m
Date existente	Cote, m
	Distanța, m



Pc 42+75

- rambleu
- debleu
- caseta

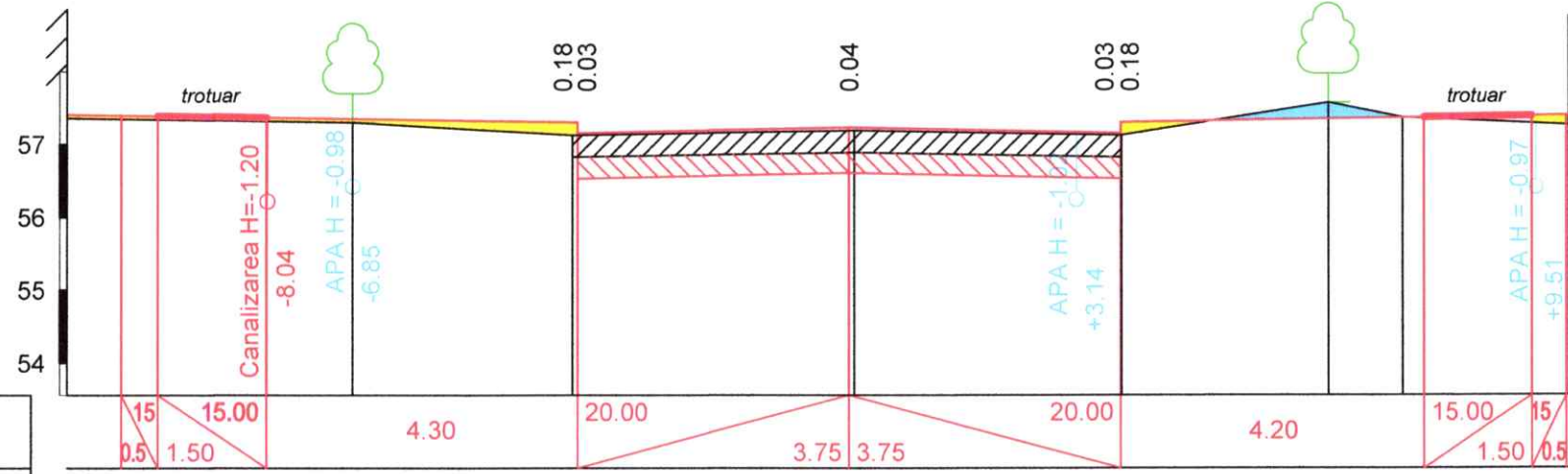
Verificator de proiecte 074
Calitin Victor
 Domeniile B.3a
 Nr. de inregistrare a avizului _____
 Valabil de la 12.05.2021 până la 12.05.2026



Mod.	Nr. sec.	Coala	Nr. doc.	Semnat	Data
				<i>[Signature]</i>	

Obiect Nr. 2026/65 DA
 Profile transversale
 PC 42+50 - PC 42+75

$S_{ramb} = 0.67$
 $S_{debl} = 0.29$
 $S_{caseta} = 2.16$

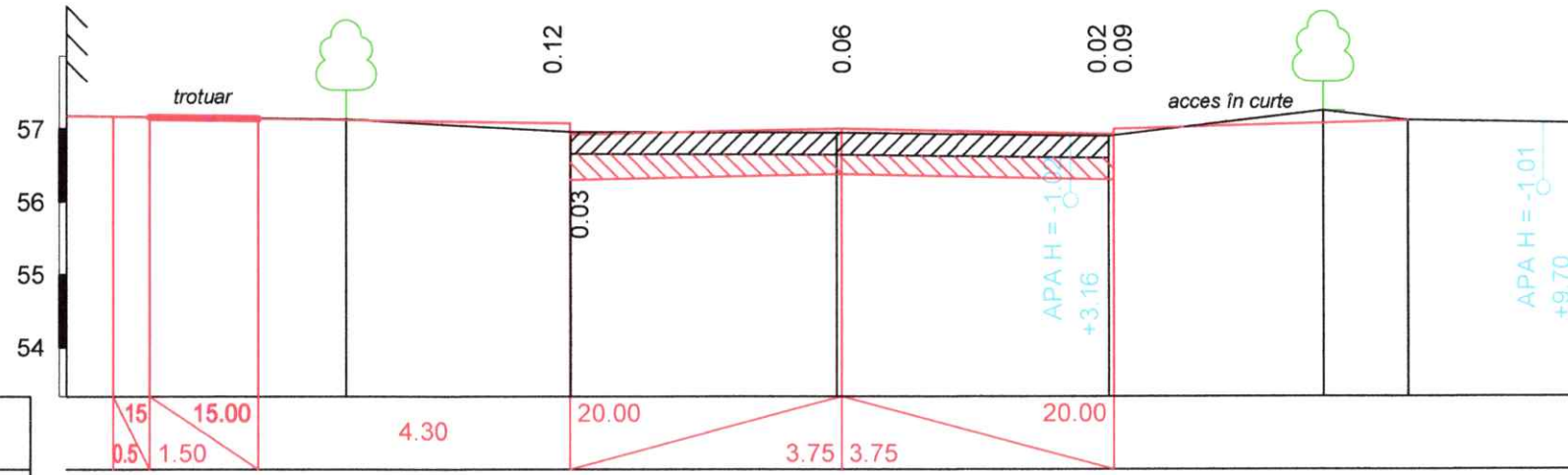


Sc 1:100 orizontal

Date proiect	Declivitatea, o/oo; lungimea, m	
		0.5/15.00
Date existente	Cote, m	
	57.39	57.38
Date existente	Cote, m	
	57.35	57.30
Date existente	Distanța, m	
	3.95	3.03

Pc 43+00

$S_{ramb} = 0.30$
 $S_{debl} = 0.00$
 $S_{caseta} = 2.22$



Sc 1:100 vertical
Sc 1:100 orizontal

Date proiect	Declivitatea, o/oo; lungimea, m	
		0.5/15.00
Date existente	Cote, m	
	57.16	57.15
Date existente	Cote, m	
	57.18	57.13
Date existente	Distanța, m	
	3.86	3.09

Pc 43+25

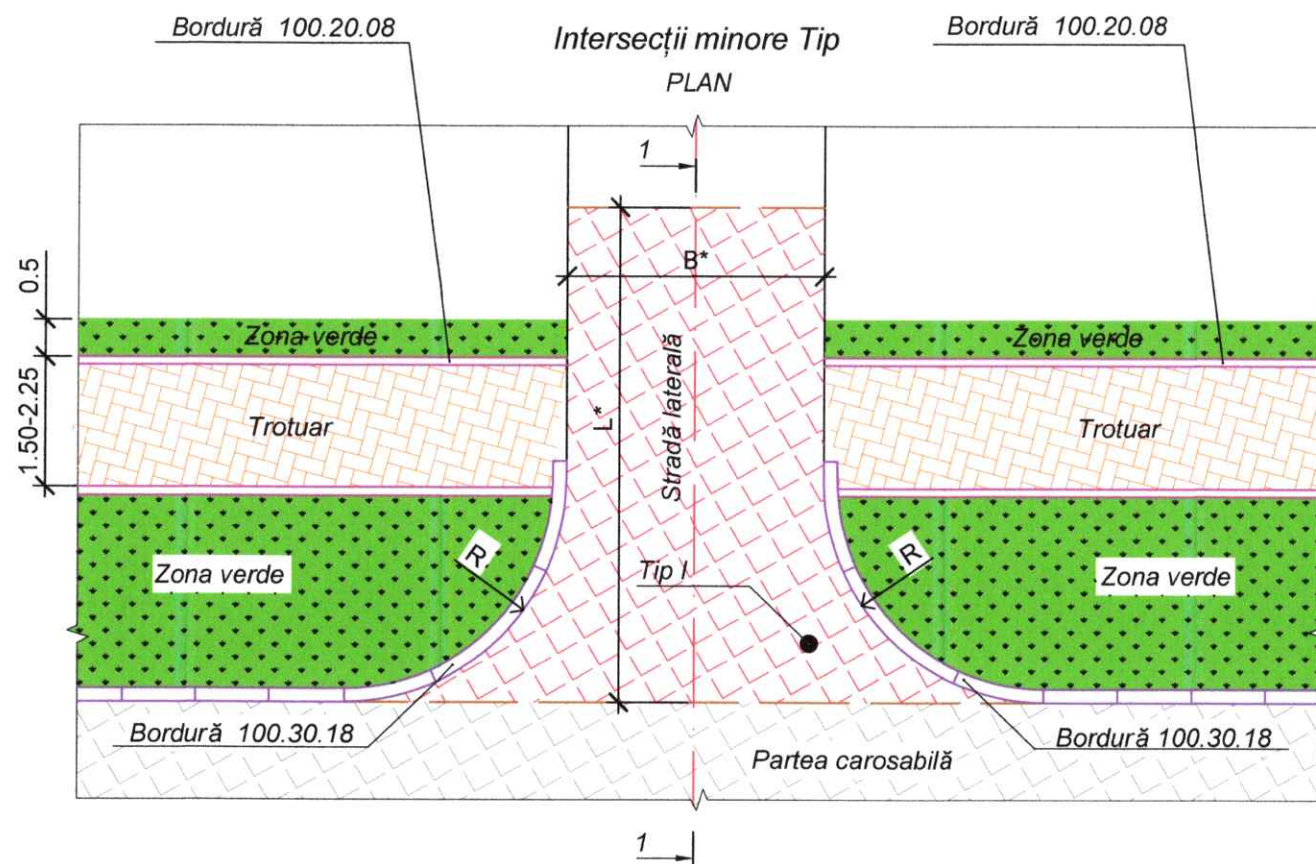
- rambleu
- debleu
- caseta

Verificator de proiecte 02%
Calitin Victor
 Domeniile B.3a
 Nr. de inregistrare a avizului _____
 Valabil de la 12.05.2021 până la 12.05.2026

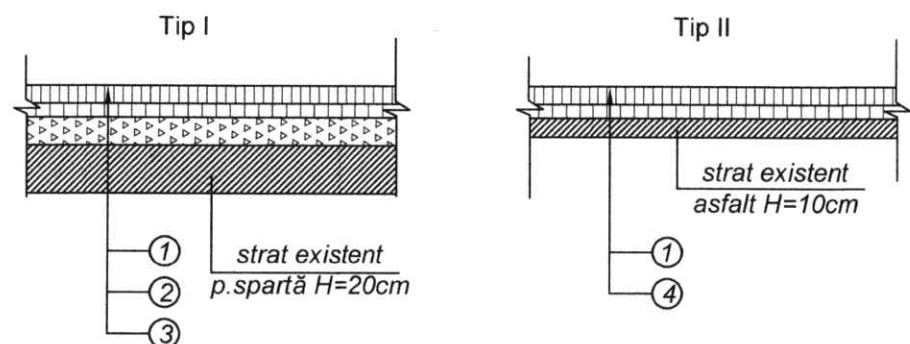
Mod.	Nr. sec.	Coala	Nr.doc.	Semnat	Data
				<i>[Signature]</i>	

Obiect Nr. 2026/65 DA
 Profile transversale
 PC 43+00 - PC 43+25

Planșa
 54



Construcția sistemului rutier



- ① Strat de uzură din beton asfaltic cu criblură BA16 cu bitum rutier 50/70 - 4 cm;
- ② Strat din beton asfaltic deschis cu criblură BAD22,4, cu bitum rutier 50/70 - 8cm;
- ③ Strat de bază piatră spartă fr.8-16 LA30 - 8cm
- ④ Strat de egalizare din beton asfaltic cu criblură BA11.2, conform CP D.02.25:2021 - 3cm

Verificator de proiecte 074
Calitin Viotor
 Domeniile B.3a
 Nr de înregistrare a avizului _____
 Valabil de la 12.05.2021 până la 12.05.2026

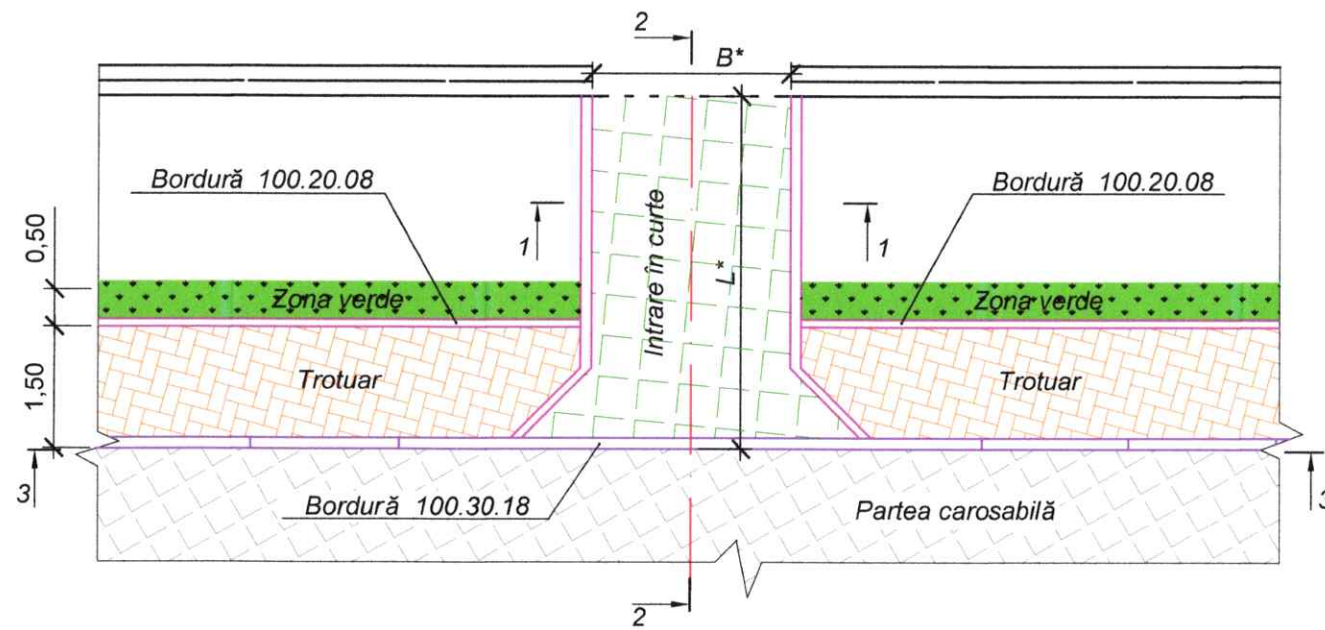
* - Valoarea R , L, B este arătată pe planul drumului

				2026/65 DA		
				Reconstrucția unui sector de drum L389 R1.1 – G91, km2.22- km 4.36		
				Faza	Planșa	Planșe
				PE	55	
ISP	Gonciaruc A.	<i>[Signature]</i>	02.26	Străzi laterale Tip I-II Sc. 1:100		
Intocmit	Gonciaruc A.	<i>[Signature]</i>	02.26			
Verificat	Tcaci N.	<i>[Signature]</i>	02.26			
Contr.-STAS	Gonciaruc A.	<i>[Signature]</i>	02.26			

Intrare în curte tip I

Sc. 1:100

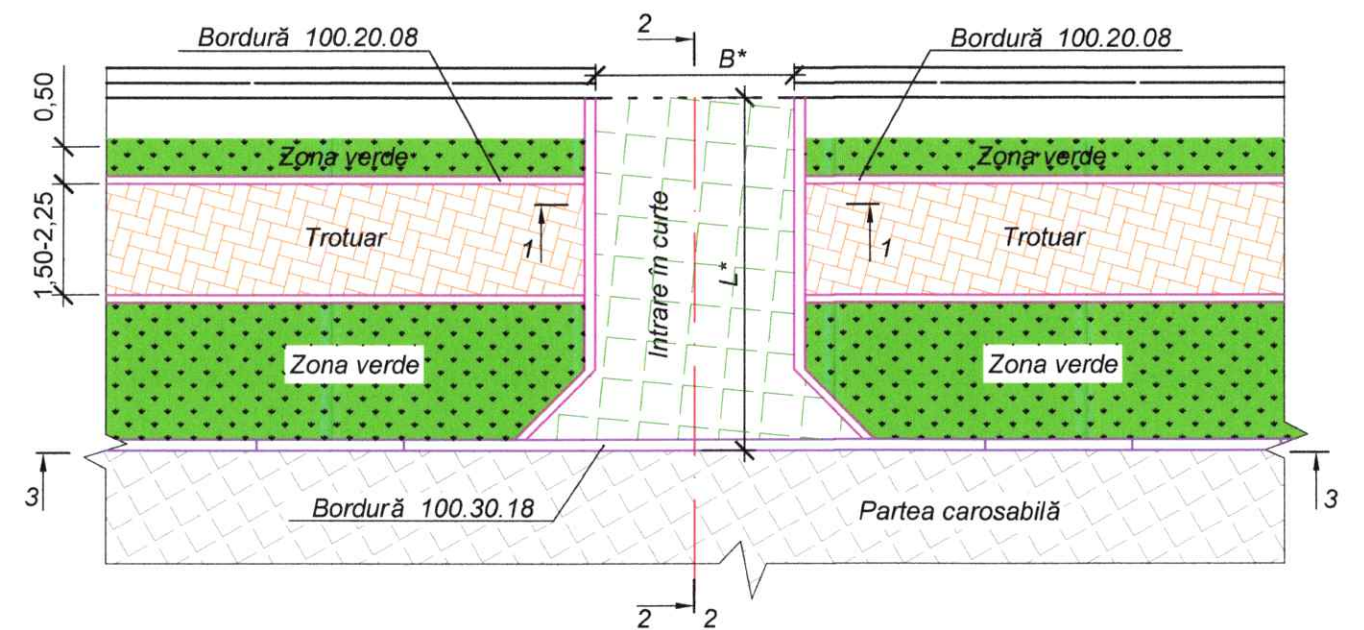
Plan



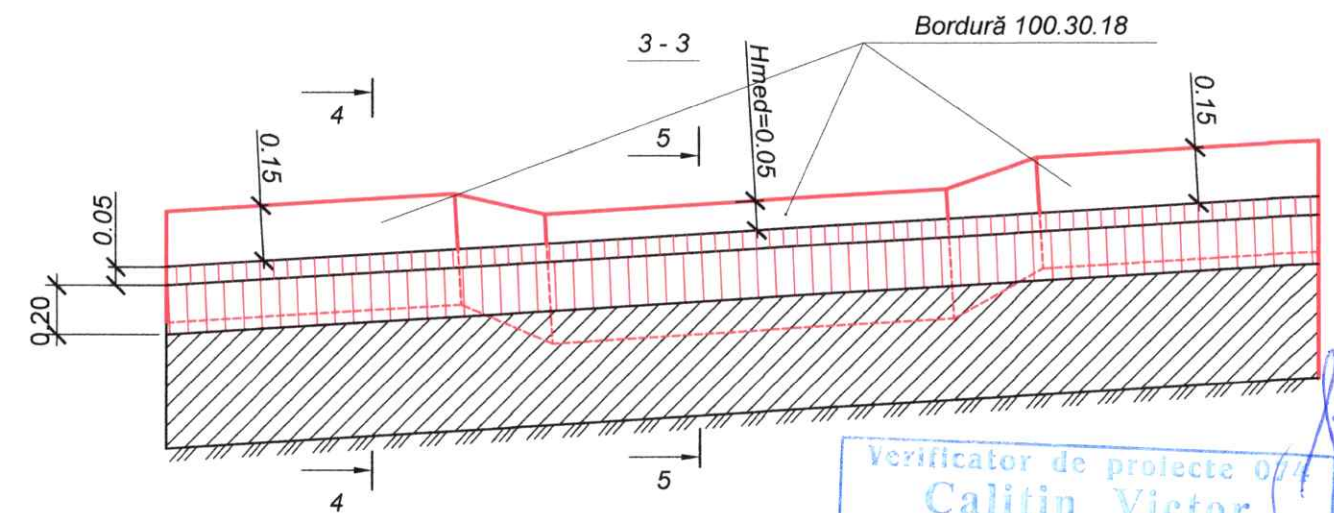
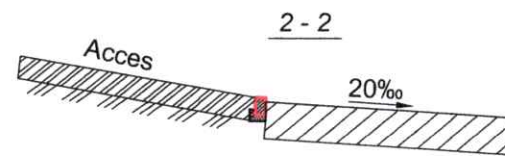
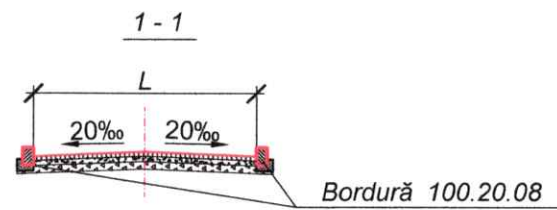
Intrare în curte tip II

Sc. 1:100

Plan

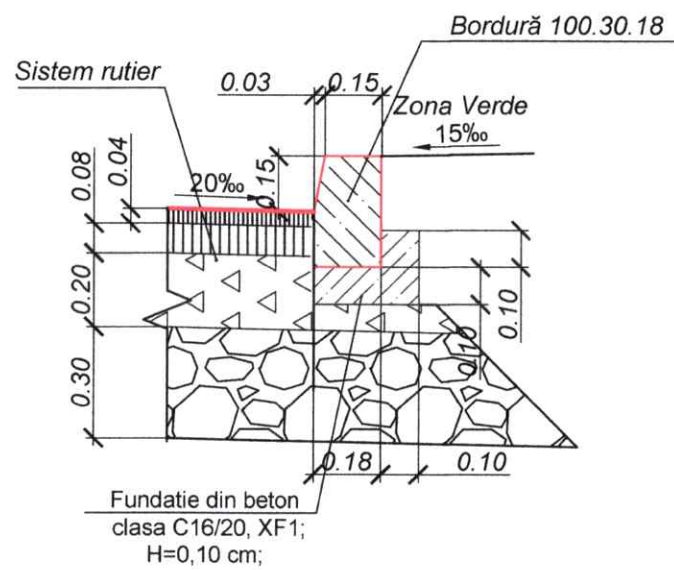


* - Valoarea B, L este arătată pe planul drumului

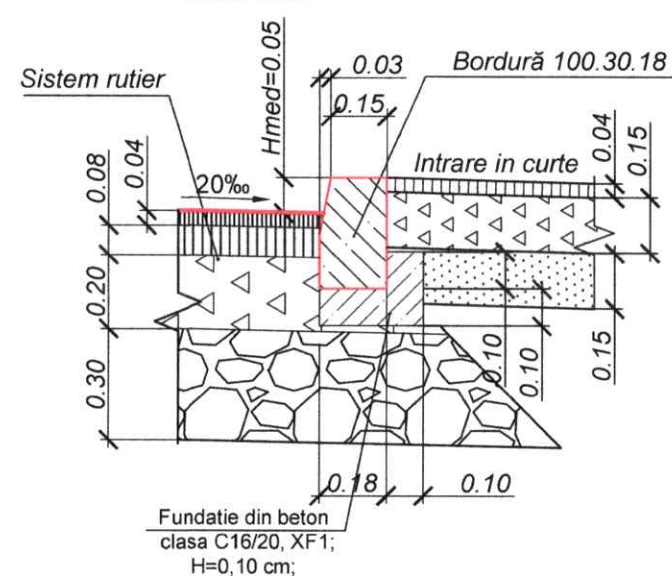


Verificator de proiecte 07/4
Calitin Victor
 Domeniile B.3a
 Nr de inregistrare a avizului 10.05/2026-1
 Valabil de la 12.05.2021 până la 12.05.2026







4-4
 Scara 1:20

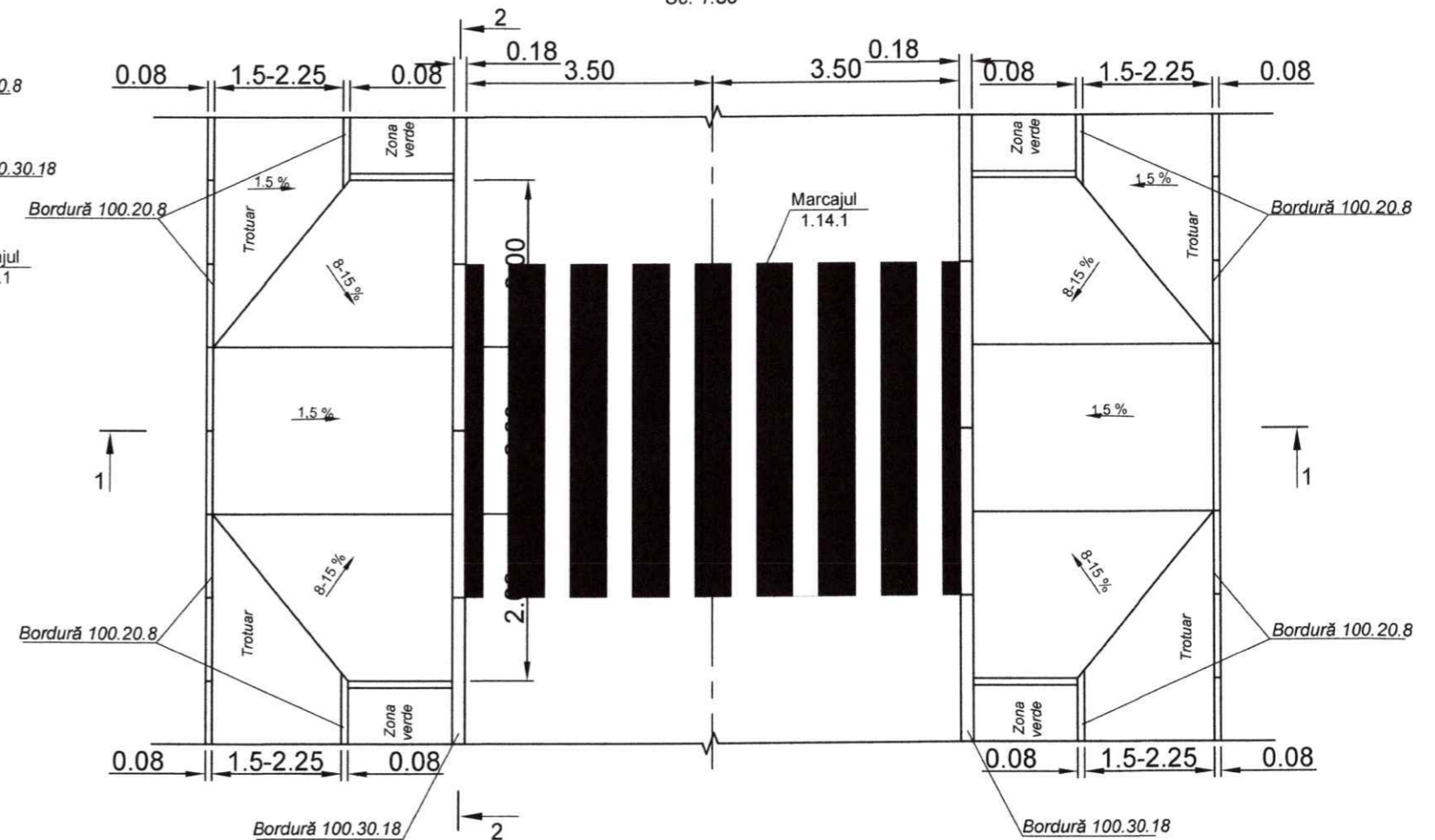
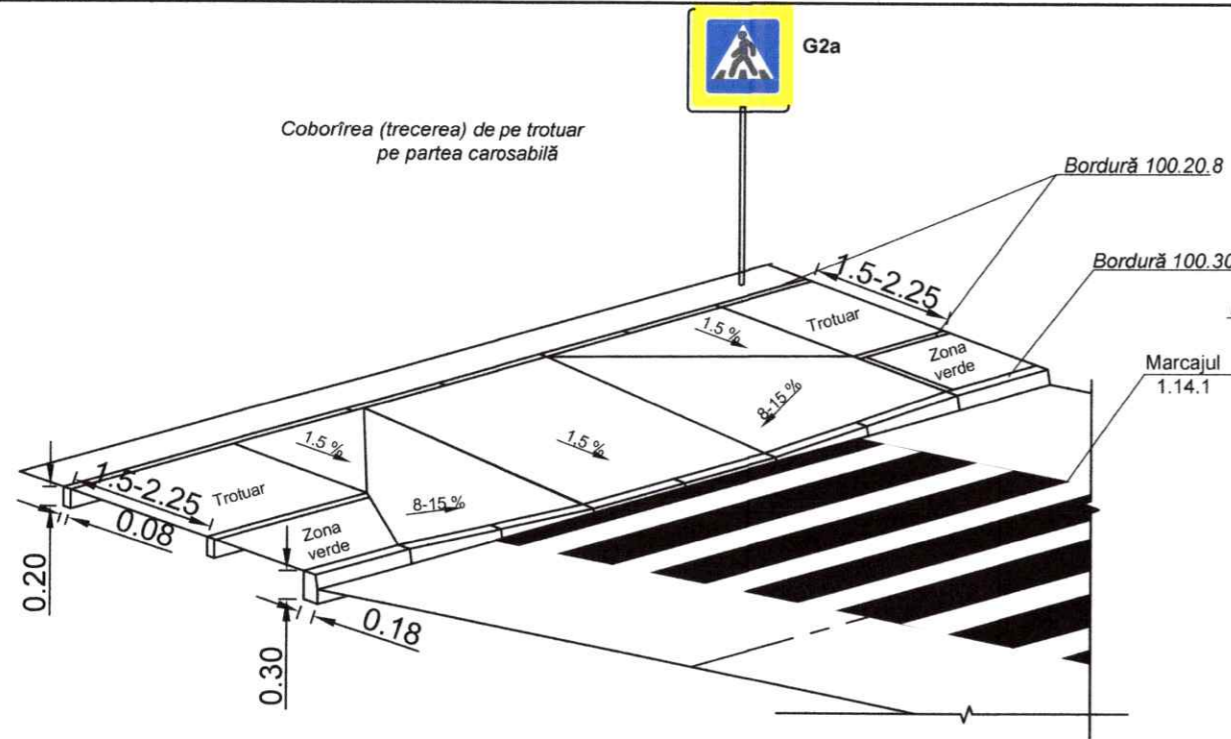


5-5
 Scara 1:20

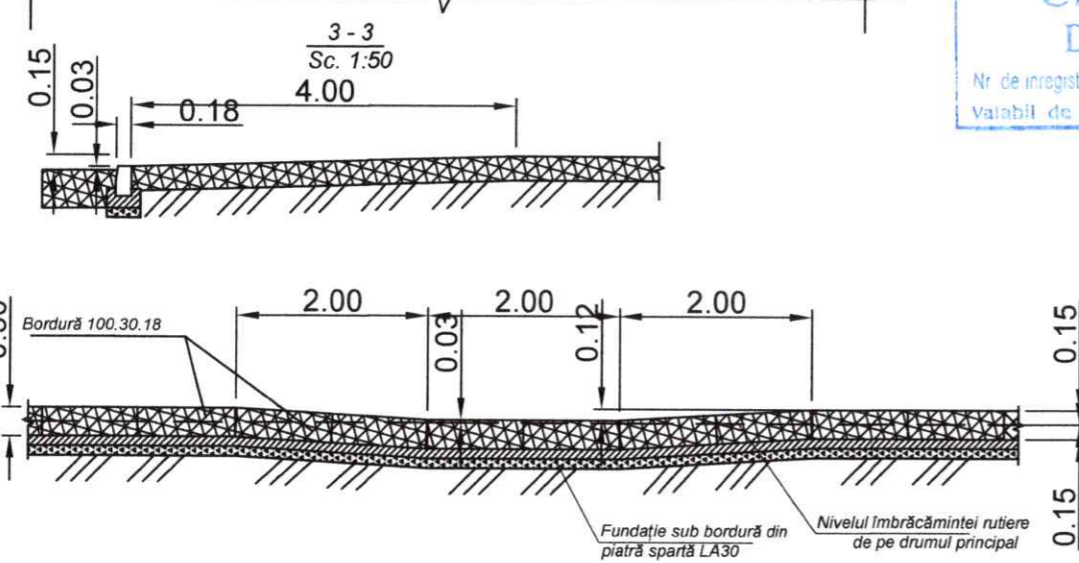
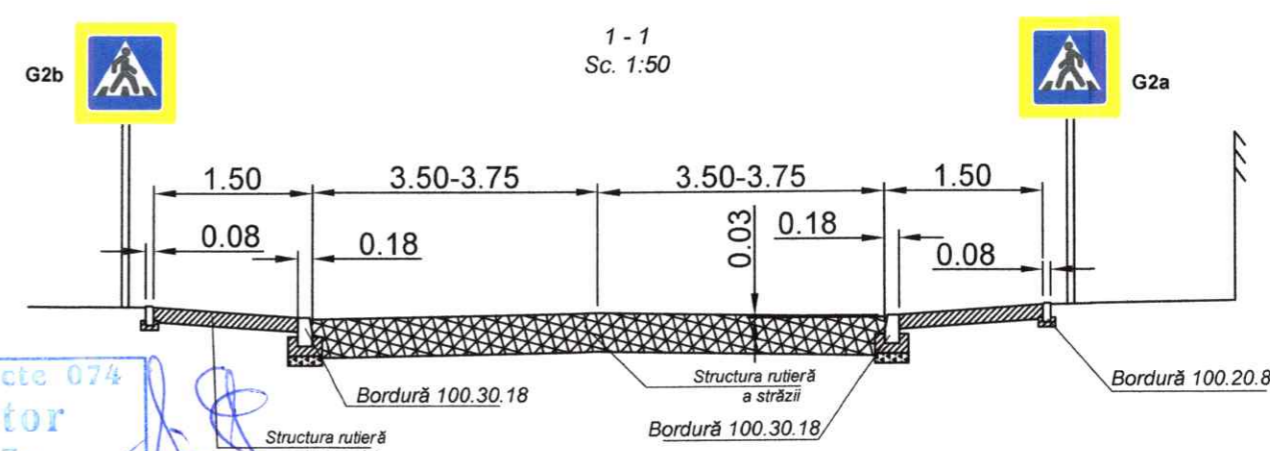
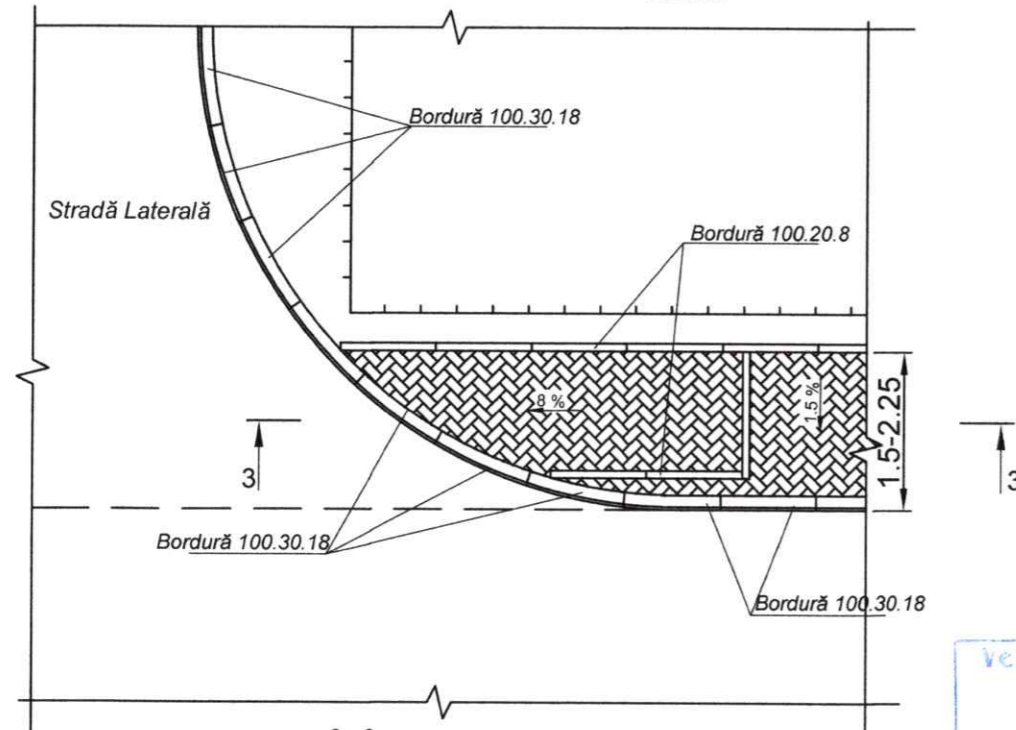


- Strat de uzură din beton asfaltic cu criblură BA16 cu bitum rutier 50/70 și cu aditivi pentru adezivitate - 4 cm;
- Strat de bază piatră spartă calcaroasă LA30, fr.32-63, fr.8-16 -15cm;
- Strat de fundație din balast fr.0-32, Ga75 -15cm

				2026/65 DA		
				Reconstrucția unui sector de drum L389 R1.1 – G91, km2.22- km 4.36		
				Faza	Planșa	Planșe
				PE	56	
ISP	Gonciaruc A.		02.26	Intrari în curți Tip I-II Sc. 1:100		
Intocmit	Gonciaruc A.		02.26			
Verificat	Tcaci N.		02.26			
Contr.-STAS	Gonciaruc A.		02.26			
						

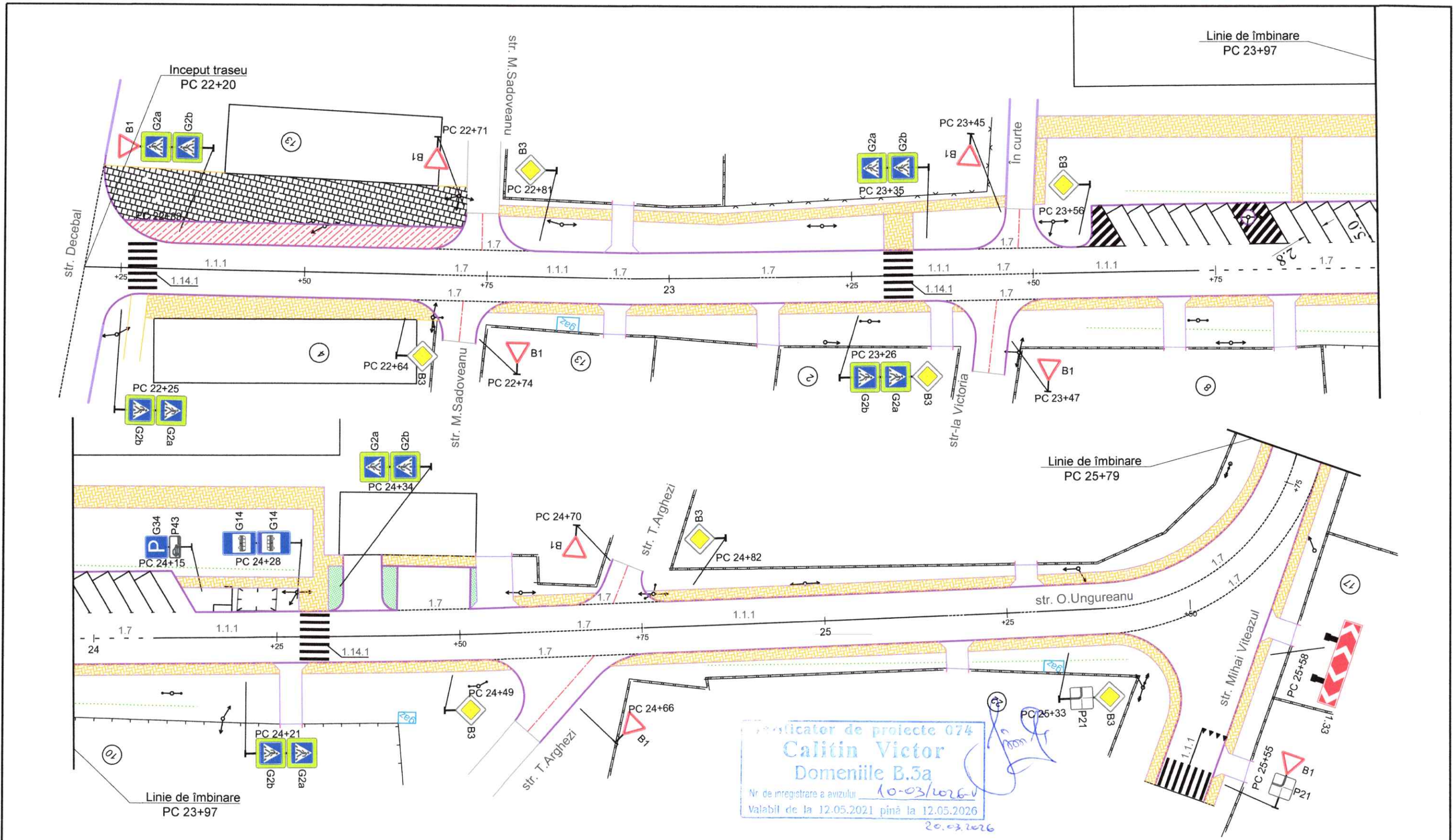







Planul de amenajare a trecerii de pe trotuar la străzile laterale și racordări conform CP C. 01,02-2014
Sc. 1:50

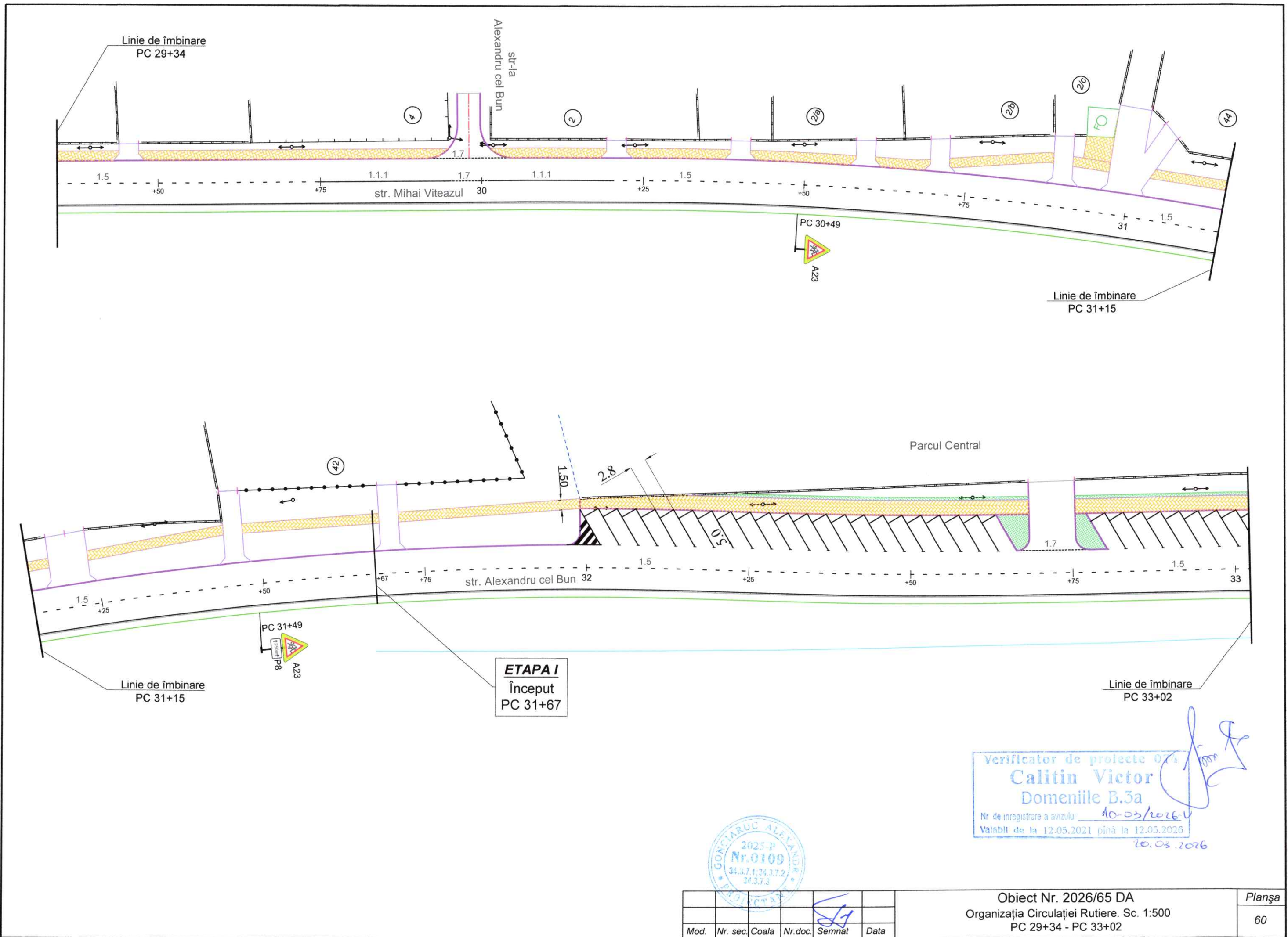


Verificator de proiecte 074
Calitin Victor
Domeniile B.3a
Nr. de înregistrare a avizului: _____
Valabil de la 12.05.2021 până la 12.05.2026

				2026/65 DA		
				Reconstrucția unui sector de drum L389 R1.1 – G91, km2.22- km 4.36		
				Faza	Planșa	Planșe
				PE	57	
ISP	Gonciaruc A.		02.26	Rampa de acces		
Intocmit	Gonciaruc A.		02.26			
Verificat	Tcaci N.		02.26			
Contr.-STAS	Gonciaruc A.		02.26			



				2026/65 DA		
				Reconstrucția unui sector de drum L389 R1.1 – G91, km2.22- km 4.36		
				Faza	Planșa	Planșe
				PE	58	
ISP	Gonciaruc A.		02.26	Organizația Circulației Rutiere PC 22+20 - PC 25+79 Sc 1:500		
Intocmit	Gonciaruc A.		02.26			
Verificat	Tcaci N.		02.26			
Contr-STAS	Gonciaruc A.		02.26			
						



Linie de îmbinare
PC 29+34

str.-la
Alexandru cel Bun

str. Mihai Viteazul

Linie de îmbinare
PC 31+15

Parcul Central

str. Alexandru cel Bun

Linie de îmbinare
PC 31+15

ETAPA I
Început
PC 31+67

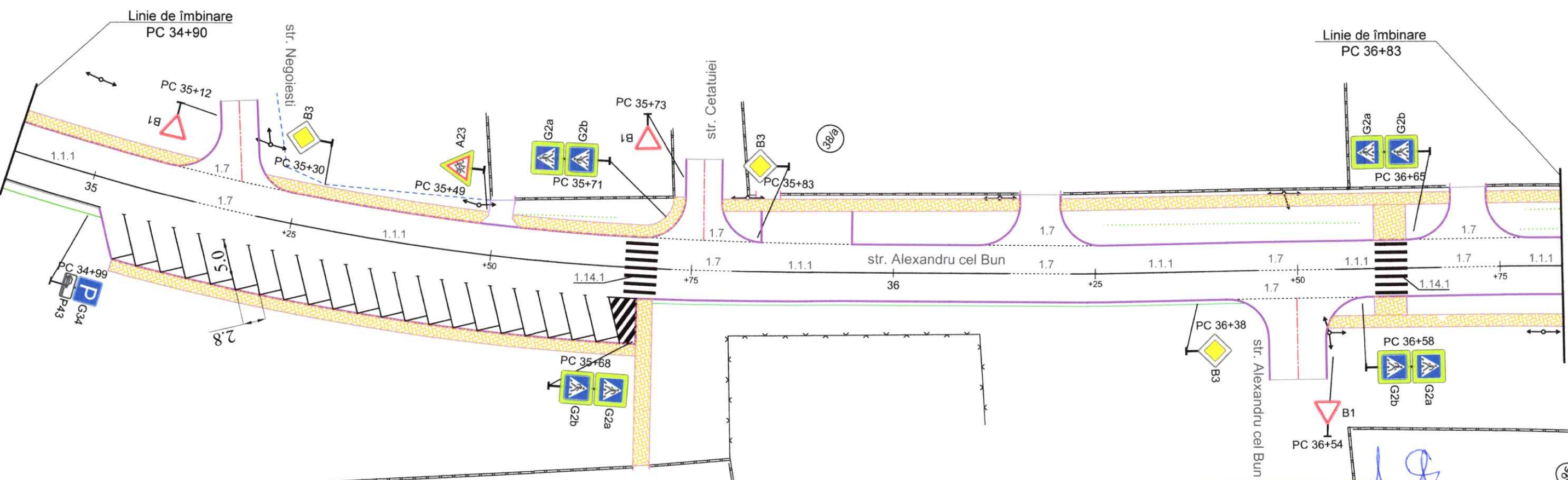
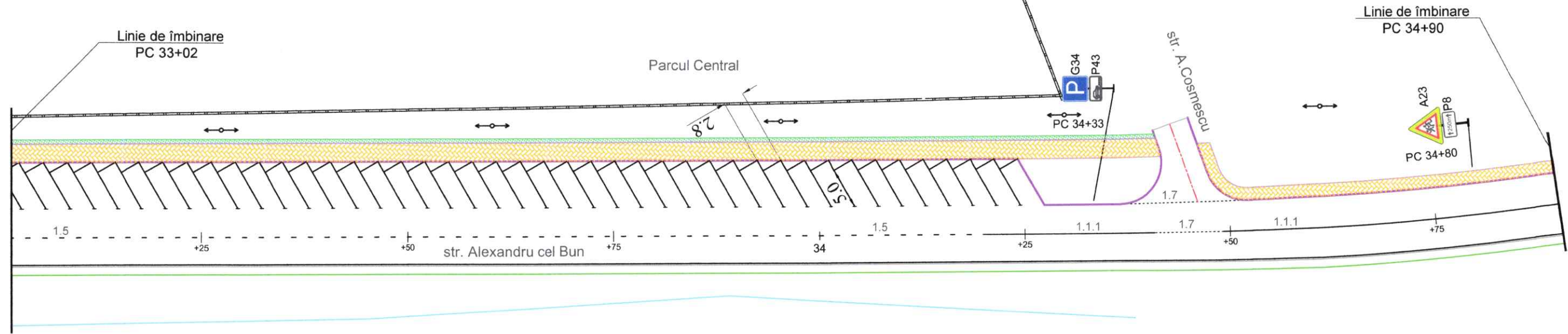
Linie de îmbinare
PC 33+02

Verificator de proiecte 073
Calitin Victor
Domeniile B.3a
Nr. de înregistrare a avizului 10-03/2026-V
Valabil de la 12.05.2021 până la 12.05.2026
20.03.2026



Mod.	Nr. sec.	Coala	Nr.doc.	Semnăt	Data

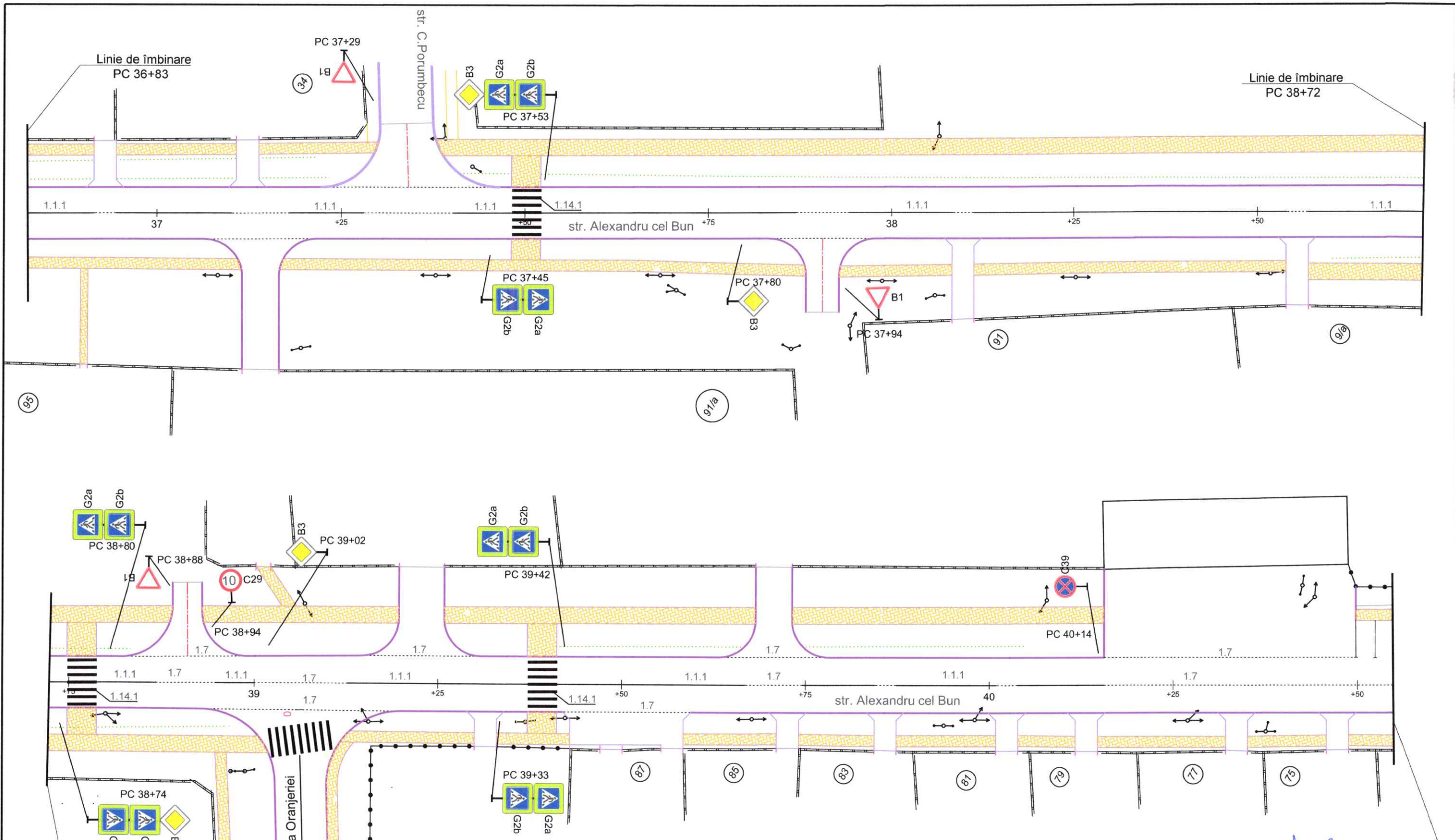
Obiect Nr. 2026/65 DA
Organizația Circulației Rutiere. Sc. 1:500
PC 29+34 - PC 33+02



Autor de proiecte 074
Calitin Victor
 Domeniile B.3a
 Nr. de inregistrare a proiectului 10-03/2026-V
 Data 12.05.2026
 20.03.2026

Mod.	Nr. sec.	Coala	Nr.doc.	Semnat	Data
				<i>[Signature]</i>	

Obiect Nr. 2026/65 DA
 Organizația Circulației Rutiere. Sc. 1:500
 PC 33+02 - PC 36+83

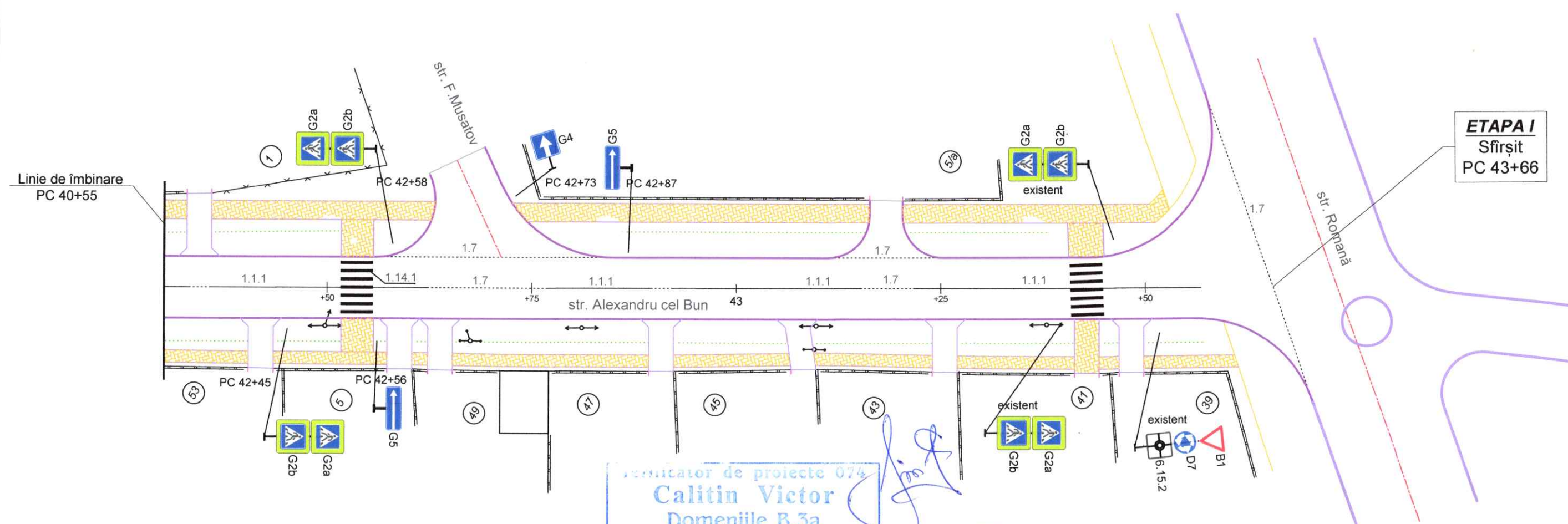
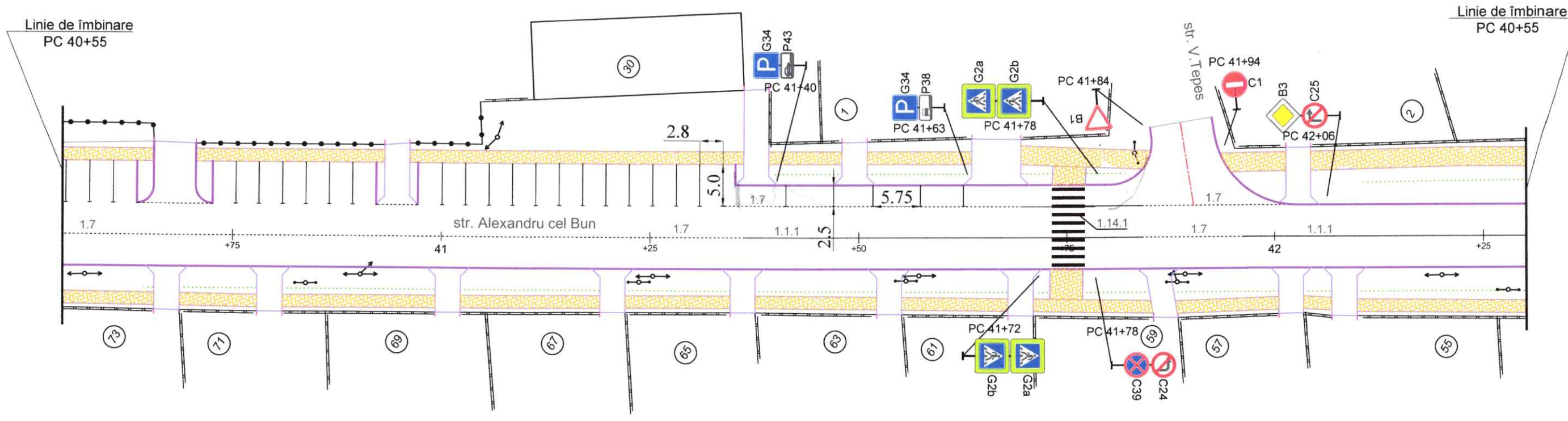


Verificator de proiecte 074
Calitin Victor
 Domeniile B.3a
 Nr. de inregistrare a avizului 10-03/1026
 Valabil de la 12.05.2021 până la 12.05.2026

[Handwritten signature]
 20.03.2026



Obiect Nr. 2026/65 DA						Planșa
Organizația Circulației Rutiere. Sc. 1:500						
PC 36+83 - PC 40+55						62
Mod.	Nr. sec.	Coala	Nr.doc.	Semnat	Data	



ETAPA I
Sfârșit
PC 43+66

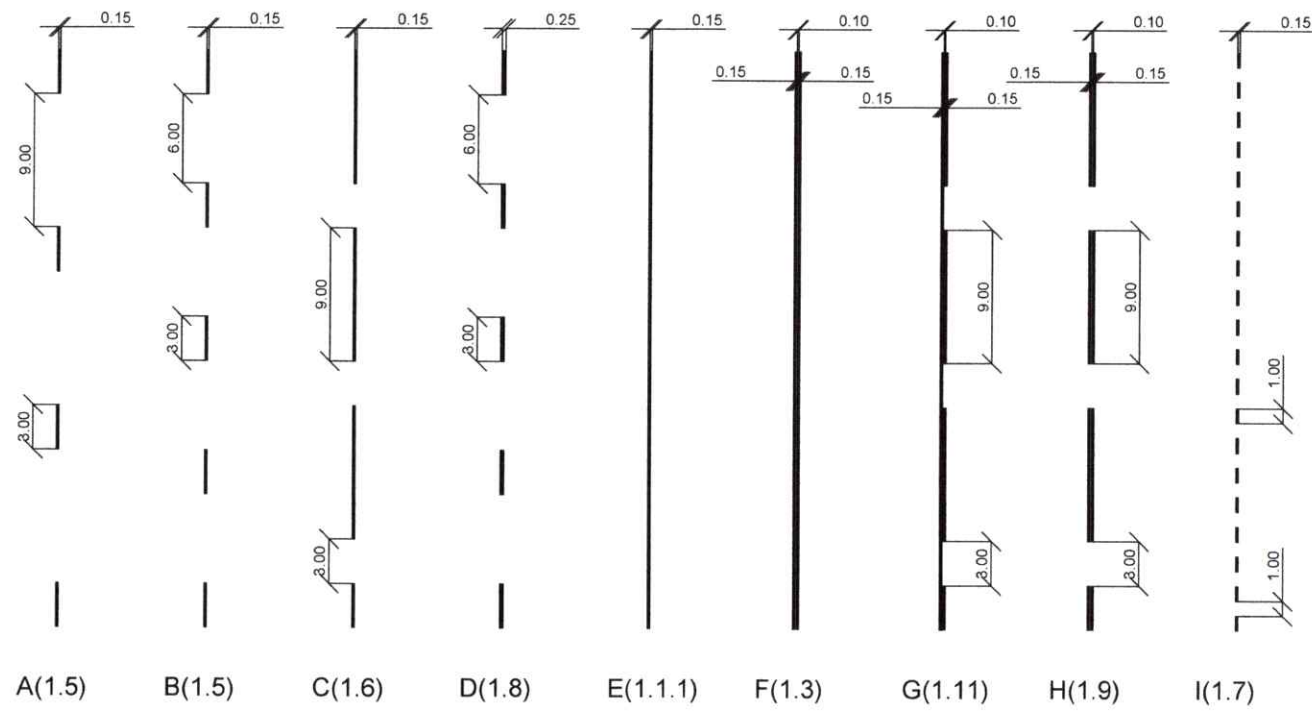
Proiectant de proiecte 074
Calitin Victor
Domeniile B.3a
Nr. de înregistrare a proiectului 10-05/2026-V
Data de înregistrare a proiectului 12.05.2026
20.03.2026



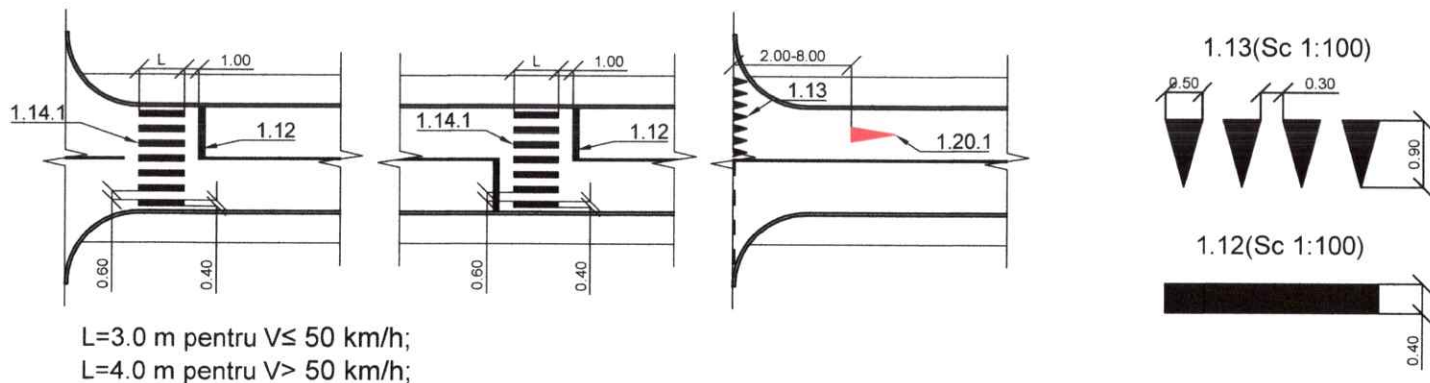
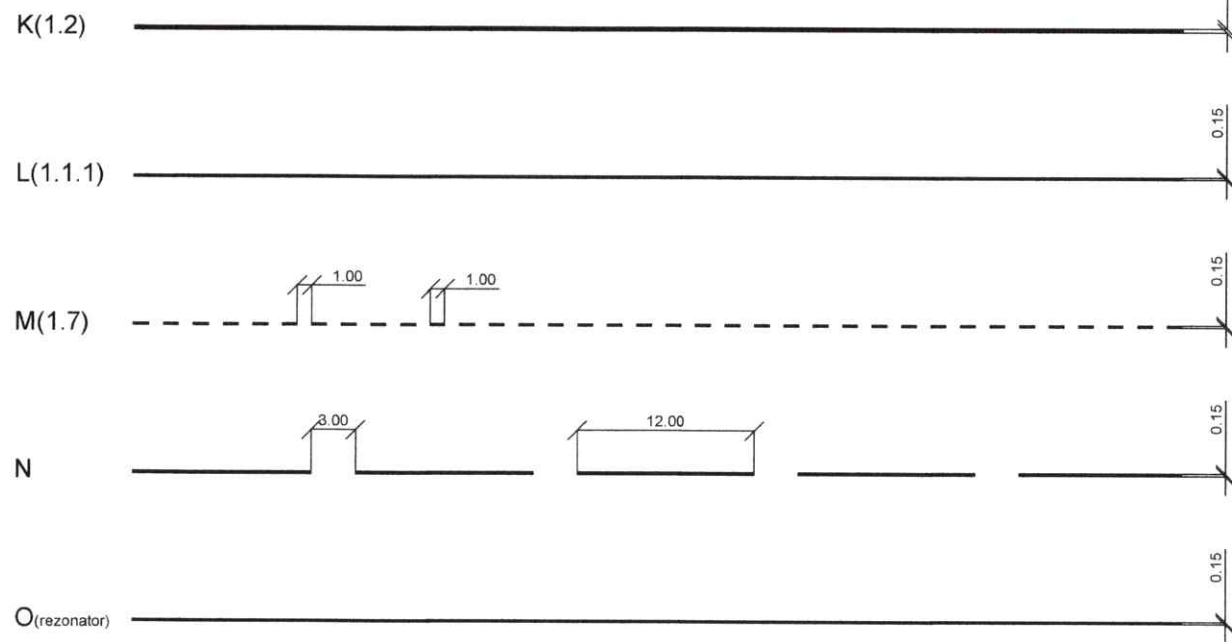
Mod.						Nr. sec.						Coala						Nr. doc.						Semnat						Data						Obiect Nr. 2026/65 DA						Organizația Circulației Rutiere. Sc. 1:500						PC 40+55 - PC 43+66						Planșa						63					
------	--	--	--	--	--	----------	--	--	--	--	--	-------	--	--	--	--	--	----------	--	--	--	--	--	--------	--	--	--	--	--	------	--	--	--	--	--	-----------------------	--	--	--	--	--	--	--	--	--	--	--	---------------------	--	--	--	--	--	--------	--	--	--	--	--	----	--	--	--	--	--

DETALII PENTRU MARCAJE RUTIERE

MARCAJE RUTIERE LONGITUDINALE (SR 1848-7:2015)



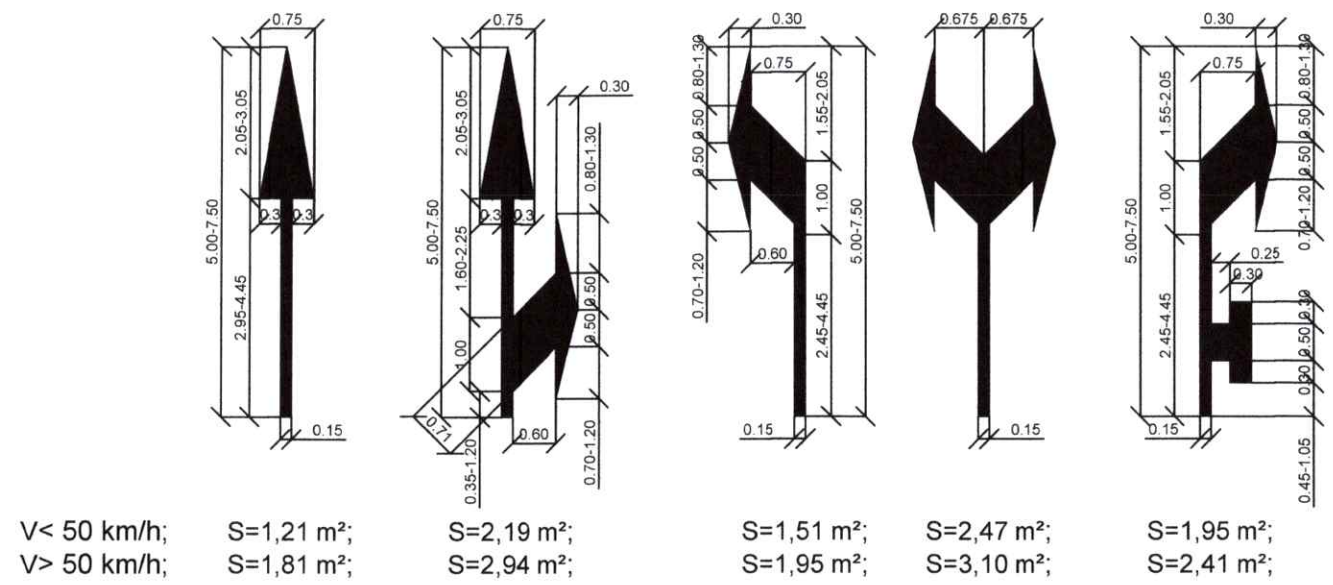
MARCAJE DE DELIMITARE A PARTII CAROSABILE (SR 1848-7:2015)



L=3.0 m pentru $V \leq 50$ km/h;
L=4.0 m pentru $V > 50$ km/h;

ALTE TIPURI DE MARCAJ (SR 1848-7:2015)

1.18.1



	x, m;	y, m;	z, m;
Extrurban	1,00;	4,00;	2,00;
Urban	0,50;	3,00;	1,00;

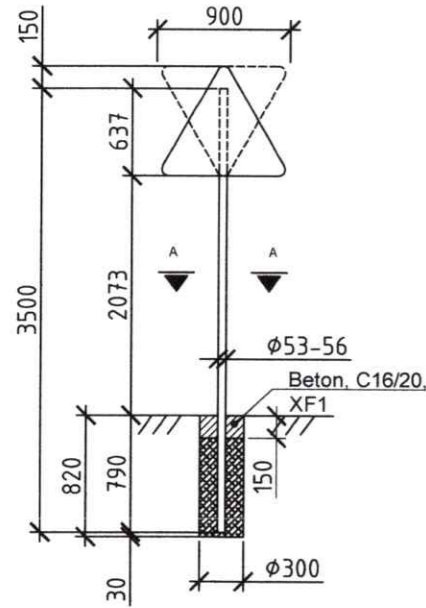
Verificator de proiecte 074
Calitin Victor
Domeniile B.3a
Nr de inregistrare a avizului
Valabil de la 12.05.2021 până la 12.05.2026

				2026/65 DA		
				Reconstrucția unui sector de drum L389 R1.1 – G91, km2.22- km 4.36		
				Faza	Planșa	Planșe
				PE	64	
ISP	Gonciaruc A.		02.26	Detalii pentru marcaje rutiere 		
Intocmit	Gonciaruc A.		02.26			
Verificat	Tcaci N.		02.26			
Contr.-STAS	Gonciaruc A.		02.26			

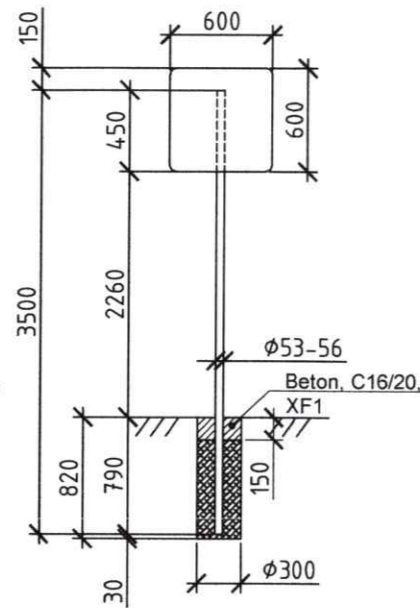
Tabelul nomenclurii suporturilor metalice

Schetch/ Schiță	Support Type Tipul suportului (CMM)	Suizes/Dimensiuni			weight/ Masa (kg)
		d (mm)	s (mm)	l (m)	
	40	3	2.00	5.50	
			2.50	6.90	
			3.00	8.20	
			3.50	9.60	
			4.00	11.00	
			4.50	12.30	
	53	3	2.00	7.40	
			3.00	11.10	
			3.50	13.00	
			4.00	14.80	
			4.50	16.70	
			5.00	18.50	
	70	3	3.00	14.90	
			3.50	17.40	
			4.00	19.80	
			4.50	22.30	
			5.00	24.80	
			5.00	28.00	
	102	3	3.50	25.60	
			4.00	29.30	
4.50			32.90		
5.00			36.60		
5.50			40.30		
3.00			35.90		
102	5	3.50	41.90		
		4.00	47.80		
		4.50	53.80		
		5.00	59.80		
		5.50	65.80		
		4.00	58.40		
152	4	4.50	65.70		
		5.00	80.30		
		6.50	94.90		
178	6	5.50	140.00		
		6.50	165.40		

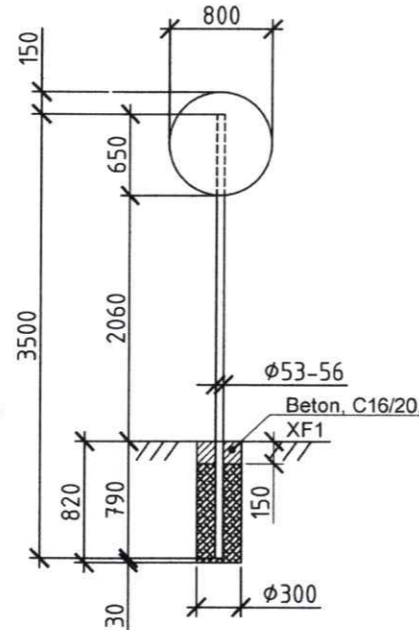
Dimensiunea standard a indicatoarelor
tip II A900
Suport Hs=3500mm



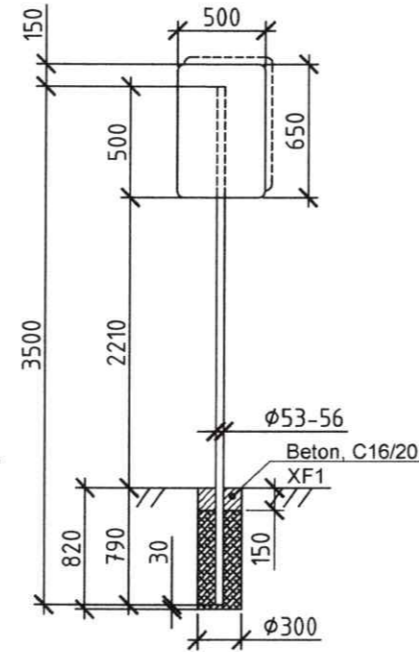
Dimensiunea standard a indicatoarelor
tip II B800
Suport Hs=3500mm



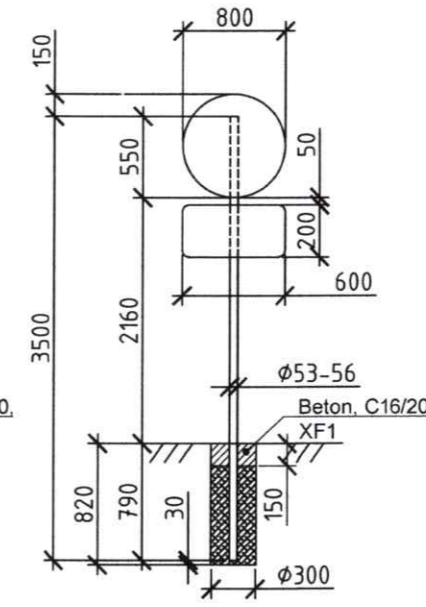
Dimensiunea standard a indicatoarelor
tip II D800
Suport Hs=3500mm



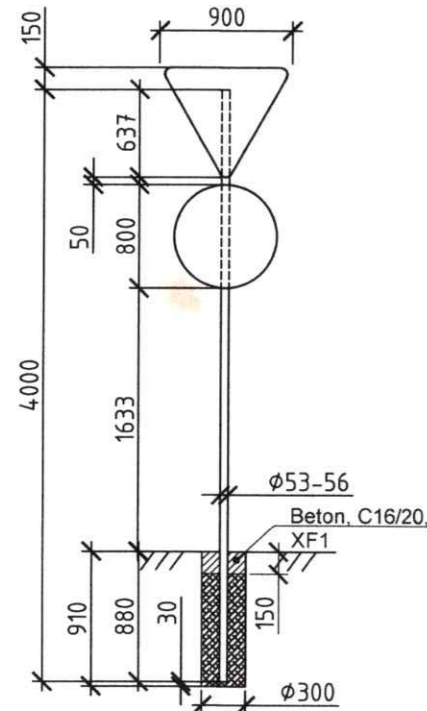
Dimensiunea standard a indicatoarelor
tip II BH 500x650
Suport Hs=3500mm



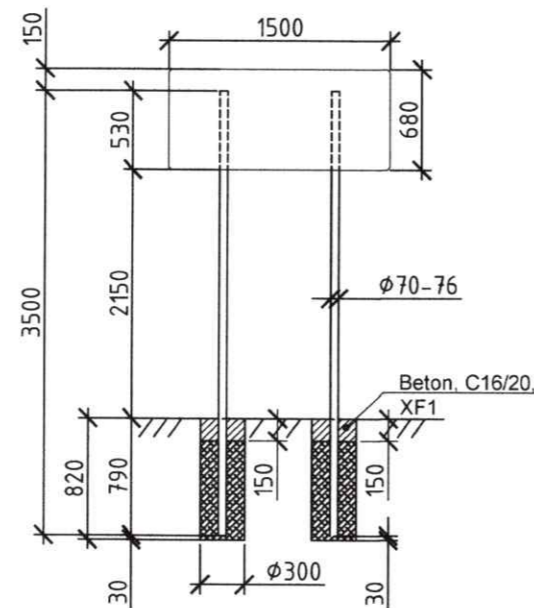
Dimensiunea standard a indicatoarelor
tip II D800; BH 600x200
Suport Hs=3500mm



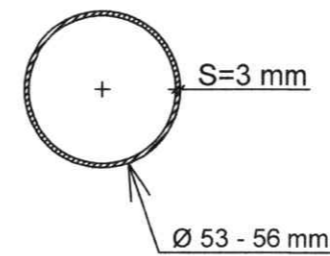
Dimensiunea standard a indicatoarelor
tip II A900, D800
Suport Hs=4000mm



Dimensiunea standard a indicatoarelor
tip II BH 1500x680
Suport Hs=3500mm



Secțiune A-A
Sc. 1:100



Materiale necesare pentru amenajarea fundației

Denumirea materialelor	Cantități
Beton C16/20	0,058 m ³

Verificator de proiecte 074
Calitin Victor
Domeniile B.3a
Nr de inregistrare a avizului
Valabil de la 12.05.2021 până la 12.05.2026

2026/65 DA

Reconstrucția unui sector de drum L389 R1.1 – G91, km2.22- km 4.36

				Faza	Planșa	Planșe
ISP	Gonciaruc A.		02.26	PE	65	
Intocmit	Gonciaruc A.		02.26			
Verificat	Tcaci N.		02.26			
Contr.-STAS	Gonciaruc A.		02.26			

Detalii pentru amenajarea semnelor rutiere

