

Instituția Publică CADASTRUL BUNURILOR IMOBILE  
 Direcția înregistrare primară masivă

Aviz de recepție nr. 3624\_03\_1  
perfectată în rezultatul recepției documentației cadastrale  
întocmite în cadrul lucrărilor cadastrale delimitarea bunurilor imobile

Executantul lucrărilor cadastrale: Î.S. INGEOCAD

Localitatea executării lucrărilor cadastrale: r. Drochia, sat. Moara de Piatră

Materialele prezentate:

No	Denumirea documentației cadastrale	Format
1.	Obiecte informaționale ( <i>Terenuri, Clădiri, HCSectoare, Grevări, TerenuriNesist, Bun neconform</i> )	.TAB
2.	Raportul lucrării:	
2.1	Nota informativă	.pdf, hârtie
2.2	Plan Contur	.pdf, hârtie
2.3	Actul de constatare	.pdf, hârtie
2.4	Proces-Verbal cu privire la delimitarea masivă a b.i. proprietate publică	.pdf, hârtie
2.5	Lista b.i. proprietate publică a Statului, supuse delimitării după apartenență și domenii, amplasate în sat. Moara de Piatră, r. Drochia ( <i>13 b.i.</i> )	.pdf, hârtie
2.6	Lista b.i. proprietate publică a UAT, supuse delimitării după apartenență și domenii, aflate în administrarea UAT I, sat. Moara de Piatră, r. Drochia ( <i>171 b.i.</i> )	pdf, hârtie
2.7	Lista b.i. proprietate publică a UAT I înregistrate în RBI la care se modifică suprafețele în rezultatul delimitării ( <i>UAT I - 13 b.i., Stat - 5 b.i.</i> )	.pdf, hârtie
2.8	Planul geometric	.pdf, hârtie
2.9	Act privind calitatea lucrării	-

**AVIZ:**

În rezultatul examinării materialelor s-a constatat că documentația cadastrală prezentată corespunde cerințelor actelor normative.

Conform materialelor prezentate:


1. pentru 202 b.i. procesul de delimitare a proprietății publice finalizat;

**Lucrarea cadastrală de Delimitare a proprietății publice pentru localitatea sat. Moara de Piatră este RECEPȚIONATĂ.**

Responsabil pentru recepția lucrării cadastrale: Morari Nicolae 

Data 24.11.2025





Instituția Publică CADASTRUL BUNURILOR IMOBILE

Direcția înregistrare primară masivă

Aviz de recepție nr. 3621\_03\_1

perfectată în rezultatul recepției documentației cadastrale întocmite în cadrul lucrărilor cadastrale  
delimitarea bunurilor imobile

Executantul lucrărilor cadastrale: Î.S. INGEOCAD

Localitatea executării lucrărilor cadastrale: r. Drochia, sat. Hăsnășenii Noi

Materialele prezentate:

No	Denumirea documentației cadastrale	Format
1.	Obiecte informaționale (Terenuri, Clădiri, HCSectoare, Grevări, TerenuriNesist, TerenuriSist, Bun_neconform)	.TAB
2.	Raportul lucrării:	
2.1	Nota informativă	.pdf, hârtie
2.2	Plan Contur	.pdf, hârtie
2.3	Actul de constatare	.pdf, hârtie
2.4	Proces-Verbal cu privire la delimitarea masivă a b.i. proprietate publică	.pdf, hârtie
2.5	Lista b.i. proprietate publică a Statului, supuse delimitării după apartenență și domenii, amplasate în sat. Hăsnășenii Noi, r. Drochia (44 b.i.)	.pdf, hârtie
2.6	Lista b.i. proprietate publică a UAT, supuse delimitării după apartenență și domenii, aflate în administrarea UAT I, sat. Hăsnășenii Noi, r. Drochia (250 b.i.)	pdf, hârtie
2.7	Lista b.i. proprietate publică a UAT de nivel II, Consiliul raional Drochia, raionul Drochia amplasate în hotarele UAT sat. Hăsnășenii Noi, r-ul Drochia (6 b.i.)	pdf, hârtie
2.8	Lista b.i. proprietate publică a UAT I înregistrate în RBI la care se modifică suprafețele în rezultatul delimitării (7 b.i.)	.pdf, hârtie
2.9	Lista bunurilor imobile neconforme amplasate în sat. Hăsnășenii Noi, r-ul Drochia (13 b.i.)	.pdf, hârtie
2.10	Planul geometric	.pdf, hârtie
2.11	Act privind calitatea lucrării	-

**AVIZ:**

În rezultatul examinării materialelor s-a constatat că documentația cadastrală prezentată corespunde cerințelor actelor normative, cu următoarele neconformități:

- B.i. convenționale și lipsă grafică neidentificate: 36210000103, 36210000108, 36212000181, 36212060273, 36213020578, 36213020595;


Conform materialelor prezentate:


1. pentru 307 b.i. procesul de delimitare a proprietății publice finalizat;

**Lucrarea cadastrală de Delimitare a proprietății publice pentru localitatea sat. Hăsnășenii Noi este RECEPȚIONATĂ.**

Responsabil pentru recepția lucrării cadastrale: Morari Nicolae 

Data 06.03.2025





Instituția Publică Agenția Servicii Publice

Departamentul Cadastru

Directia înregistrare primară masivă

(subdiviziunea care a executat verificarea documentației cadastrale)

Aviz de recepție 3642\_02\_1

perfectat în cadrul lucrărilor cadastrale în scopul recepției corectării erorilor.  
(în scopul înregistrării primare masive, în scopul delimitării proprietății publice, corectării erorilor)

Executantul lucrărilor cadastrale: Î. S. „INGEOCAD” administrator Haniucova Ecaterina.  
denumirea persoanei juridice, IDNO, reprezentant

Localitatea executării lucrărilor cadastrale: sat. Zgurita, r-ul Drochia  
raionul, localitatea în care s-au executat lucrările cadastrale

Materialele prezentate:

No	Denumirea documentației cadastrale	Format
1.	Obiecte informaționale (stratul Terenuri)	.TAB
2.	Raportul lucrării:	.pdf, hârtie
2.1	Notă informativă	.pdf, hârtie
2.2	Formularul privind numărul și natura erorilor	.pdf, hârtie
2.3	Planul general de amplasare a câmpurilor	.pdf, hârtie
2.4	Lista deținătorilor de terenuri	.pdf, hârtie
2.5	Act de constatare (4 buc.)	
2.6	Decizia consiliului sătesc nr. 3/6 din 13.05.2023 cu privire la inițierea procedurii de corectarea a erorilor comise în procesul transmiterii în proprietate și aprobarea documentației cadastrale	.pdf, hârtie
2.7	Planul geometric (15 buc.)	.pdf, hârtie
2.8	Anexa la planul geometric	.pdf, hârtie
2.9	Lista terenurilor incluse în lucrările de corectare a erorilor (444 b.i.)	.pdf, hârtie
2.10	Actul privind calitatea lucrării.	.pdf, hârtie
3.	Dosarul consultărilor publice	

**AVIZ:**

În rezultatul examinării materialelor s-a constatat că documentația cadastrală prezentată corespunde cerințelor actelor normative.

Conform materialelor prezentate:

1. A fost actualizată Baza de date grafice a Cadastrului pentru 444 bunuri imobile;
2. Din motivul neidentificării în procesul de corectarea a erorilor nu a fost actualizată baza de date grafice a cadastrului pentru 6 bunuri imobile.

Lucrarea de corectare a erorilor pentru sat. Zgurita, r-ul Drochia, este **RECEPTIONATĂ**.

Responsabil pentru recepția lucrării cadastrale: *Angela Nica*

Data: 16.06.2023  
Tel.022-88-10-06

Aviz de recepție 3417\_02\_1

identificate în rezultatul verificării documentației cadastrale

întocmite în cadrul lucrărilor cadastrale în scopul recepției corectării erorilor

(în scopul înregistrării primare masive, în scopul delimitării proprietății publice, corectării erorilor)

Executantul lucrărilor cadastrale: Î.S. „INGEOCAD” administrator Ecaterina Haniucova

denumirea persoanei juridice, reprezentant

Localitatea executării lucrărilor cadastrale: raionul Drochia, sat. Popestii de Sus

raionul, localitatea în care s-au executat lucrările cadastrale

Materialele prezentate spre verificare:

No	Denumirea documentației cadastrale	Format
1.	Obiecte informaționale (stratul Terenuri, Terenuri Sist, Clădiri)	.TAB
2.	Raportul lucrării:	
2.1	Nota informativă	.pdf, hârtie
2.2	Formularul privind numărul și natura erorilor	.pdf, hârtie
2.3	Planul general de amplasare a câmpurilor, Lista detinatorilor de teren	.pdf, hârtie
2.4	Act de constatare cu anexa ( 10 buc.)	.pdf, hârtie
2.5	Decizia cu privire la inițierea procedurii de corectarea erorilor comise în procesul transmiterii în proprietate a terenurilor și aprobarea documentației cadastrale nr.4/3 din 04.09.2023	.pdf, hârtie
2.6	Plan geometric (23 buc.)	.pdf, hârtie
2.7	Anexa la planul geometric	.pdf, hârtie
2.8	Lista terenurilor incluse în lucrările de corectare a erorilor ( 1502 b.i.)	.pdf, hârtie
2.9	Lista b.i. proprietate publica a UAT (2 b.i.)	.pdf, hârtie
2.10	Act privind calitatea lucrării	.pdf, hârtie
3	Dosarul consultărilor publice	.pdf, hârtie

**AVIZ:**

**În rezultatul examinării materialelor s-a constatat că documentația cadastrală prezentată corespunde cerințelor actelor normative.**

**Conform materialelor prezentate:**

**1. A fost actualizată Baza de date grafice a Cadastrului pentru 1504 bunuri imobile;**

**Lucrarea cadastrală cu privire la corectarea erorilor comise în procesul de atribuire în proprietate a terenurilor pentru raionul Drochia, sat. Popestii de Sus este RECEPȚIONATĂ.**

Responsabil pentru recepția lucrărilor cadastrale: Nica Angela

Data: 27.09.2023

Tel. 022 88 10 16

e-mail vergiliu.lozovan@asp.gov.md

Instituția Publică Agenția Servicii Publice Departamentul Cadastru

Directia înregistrare primară masivă

(subdiviziunea care a executat verificarea și recepția documentației cadastrale)

Aviz de recepție 3625\_02\_1

identificate în rezultatul verificării documentației cadastrale

întocmite în cadrul lucrărilor cadastrale în scopul recepției corectării erorilor

(în scopul înregistrării primare masive, în scopul delimitării proprietății publice, corectării erorilor)

Executantul lucrărilor cadastrale: Î. S. „INGEOCAD” administrator Haniucova Ecaterina

denumirea persoanei juridice, reprezentant

Localitatea executării lucrărilor cadastrale: r-nul Drochia, sat. Nicoreni

raionul, localitatea în care s-au executat lucrările cadastrale

Materialele prezentate spre verificare:

No	Denumirea documentației cadastrale	Format
1.	Obiecte informaționale (stratul Clădiri, Terenuri, Terenuri Sist, HC Sectoare)	.TAB
2.	Raportul lucrării:	
2.1	Nota explicativă	.pdf, hârtie
2.2	Formularul privind numărul și natura erorilor comise la atribuirea terenurilor	.pdf, hârtie
2.3	Planul general de amplasare a câmpurilor, Lista detinatorilor de terenuri	.pdf, hârtie
2.4	Lista detinatorilor de teren	.pdf, hârtie
2.4	Acte de constatare cu anexe ( 8 buc.)	.pdf, hârtie
2.5	Lista persoanelor la care nu au fost identificate datele din pașaport	.pdf, hârtie
2.6	Decizia nr.4/2 din 28.06.2023 cu privire la inițierea procedurii de corectare a erorilor comise în procesul transmiterii în proprietate a terenurilor și aprobarea documentației cadastrale corectate.	.pdf, hârtie
2.7	Planul geometric al terenurilor ( 33 buc)	.pdf, hârtie
2.8	Anexa la planul geometric	.pdf, hârtie
2.9	Lista titularilor incluse în lucrări de corectare a erorilor (1814 b.i.)	.pdf, hârtie
2.10	Act privind calitatea lucrării	.pdf, hârtie
3	Dosarul consultărilor publice	.pdf, hârtie

1. Există puncte duble pentru b.i.: 36251100088 și 36251060199;

**AVIZ:**

În rezultatul examinării materialelor s-a constatat că documentația cadastrală prezentată corespunde cerințelor actelor normative.

Conform materialelor prezentate:

1. A fost actualizată Baza de date grafice a Cadastrului pentru 1814 bunuri imobile;

2. din motivul neidentificării bunurilor imobile incluse în procesul de corectarea a erorilor n-a fost actualizată Baza de date grafice a Cadastrului pentru 3 bunuri imobile.

Lucrarea cadastrală Corectarea erorilor pentru sat. Nicoreni raionul Drochia este **RECEPȚIONATĂ.**

Responsabil pentru recepția lucrărilor cadastrale: Nica Angela

Data: 02.08.2023

Tel. 022 88 10 16

Instituția Publică Agenția Servicii Publice Departamentul Cadastru

Directia înregistrare primară masivă

(subdiviziunea care a executat verificarea și recepția documentației cadastrale)

Aviz de recepție 3620\_02\_1

identificate în rezultatul verificării documentației cadastrale

întocmite în cadrul lucrărilor cadastrale în scopul recepției corectării erorilor

(în scopul înregistrării primare masive, în scopul delimitării proprietății publice, corectării erorilor)

Executantul lucrărilor cadastrale: Î.S. „INGEOCAD” administrator Ecaterina Haniucova

denumirea persoanei juridice, reprezentant

Localitatea executării lucrărilor cadastrale: raionul Drochia, sat. Hasnasenii Mari

raionul, localitatea în care s-au executat lucrările cadastrale

Materialele prezentate spre verificare:

No	Denumirea documentației cadastrale	Format
1.	Obiecte informaționale (stratul Terenuri, Terenuri Sist)	.TAB
2.	Raportul lucrării:	
2.1	Nota informativă	.pdf, hârtie
2.2	Formularul privind numărul și natura erorilor	.pdf, hârtie
2.3	Planul general de amplasare a câmpurilor, Lista detinatorilor de teren	.pdf, hârtie
2.4	Act de constatare cu anexa (6 buc.)	.pdf, hârtie
2.5	Decizia cu privire la inițierea procedurii de corectarea erorilor comise în procesul transmiterii în proprietate a terenurilor și aprobarea documentației cadastrale nr.5/2 din 12.09.2023	.pdf, hârtie
2.6	Plan geometric (20 buc.)	.pdf, hârtie
2.7	Anexa la planul geometric	.pdf, hârtie
2.8	Lista terenurilor incluse în lucrările de corectare a erorilor (1457 b.i.)	.pdf, hârtie
2.9	Lista b.i. proprietate publică a UAT (4 b.i.)	.pdf, hârtie
2.10	Act privind calitatea lucrării	.pdf, hârtie
3	Dosarul consultărilor publice	.pdf, hârtie

**AVIZ:**

În rezultatul examinării materialelor s-a constatat că documentația cadastrală prezentată corespunde cerințelor actelor normative.

Conform materialelor prezentate:

1. A fost actualizată Baza de date grafice a Cadastrului pentru 1457 bunuri imobile;

Lucrarea cadastrală cu privire la corectarea erorilor comise în procesul de atribuire în proprietate a terenurilor pentru raionul Drochia, sat. Hasnasenii Mari este **RECEPȚIONATĂ**.

Responsabil pentru recepția lucrărilor cadastrale: Nica Angela

Data: 05.10.2023

Tel. 022 88 10 16

e-mail vergiliu.lozovan@asp.gov.md

Instituția Publică CADASTRUL BUNURILOR IMOBILE

Direcția înregistrare primară masivă

Aviz de recepție nr. 8042\_03\_1

perfectată în rezultatul recepției documentației cadastrale întocmite în cadrul lucrărilor cadastrale delimitarea bunurilor imobile

Executantul lucrărilor cadastrale: Î.S. INGEOCAD

Localitatea executării lucrărilor cadastrale: r. Strășeni, sat. Vorniceni

Materialele prezentate:

No	Denumirea documentației cadastrale	Format
1.	Obiecte informaționale ( <i>Terenuri, Clădiri, HC Sectoare, Grevări, Terenuri Nesist, Terenuri Sist, Bun neconform</i> )	.TAB
2.	Raportul lucrării:	
2.1	Nota informativă	.pdf, hârtie
2.2	Plan Contur	.pdf, hârtie
2.3	Actul de constatare	.pdf, hârtie
2.4	Proces-Verbal cu privire la delimitarea masivă a b.i. proprietate publică	.pdf, hârtie
2.5	Lista b.i. proprietate publică a Statului, supuse delimitării după apartenență și domenii, amplasate în sat. Vorniceni, r. Strășeni ( <i>26 b.i.</i> )	.pdf, hârtie
2.6	Lista b.i. proprietate publică a UAT, supuse delimitării după apartenență și domenii, aflate în administrarea UAT I, sat. Vorniceni, r. Strășeni ( <i>310 b.i.</i> )	pdf, hârtie
2.7	Lista b.i. proprietate publică a UAT de nivel II, Consiliul raional Strășeni, raionul Strășeni amplasate în hotarele UAT sat. Vorniceni, r-ul Strășeni ( <i>2 b.i.</i> )	pdf, hârtie
2.8	Lista b.i. proprietate publică a UAT I înregistrate în RBI la care se modifică suprafețele în rezultatul delimitării ( <i>12 b.i.</i> )	.pdf, hârtie
2.9	Planul geometric	.pdf, hârtie
2.10	Act privind calitatea lucrării	-

**AVIZ:**

**În rezultatul examinării materialelor s-a constatat că documentația cadastrală prezentată corespunde cerințelor actelor normative.**

Conform materialelor prezentate:

1. pentru **350** b.i. procesul de delimitare a proprietății publice finalizat;

**Lucrarea cadastrală de Delimitare a proprietății publice pentru localitatea sat. Vorniceni este RECEȚIONATĂ.**

Responsabil pentru recepția lucrării cadastrale: Morari Nicolae

Data 02.07.2025

Instituția Publică CADASTRUL BUNURILOR IMOBILE

Direcția înregistrare primară masivă

Aviz de recepție nr. 8022\_02\_1

perfectat în rezultatul recepției documentației cadastrale întocmite în cadrul lucrărilor cadastrale  
*corectarea erorilor*

Executantul lucrărilor cadastrale: Î.S. „INGEOCAD”

Localitatea executării lucrărilor cadastrale: com. Lozova, raionul Strășeni

Materialele prezentate:

№	Denumirea documentației cadastrale	Format
1.	Obiecte informaționale ( <i>stratul Terenuri</i> )	.TAB
2.	Raportul lucrării	.pdf, hârtie
3.	Decizia nr.3/15 din 28.06.2024 cu privire la aprobarea documentației cadastrale de corectare a erorilor comise în procesul transmiterii în proprietate a terenurilor	.pdf, hârtie
4.	Decizia nr.5/24 din 14.12.2024 cu privire la modificarea Deciziei 3/15 din 28.06.2024	.pdf, hârtie
5.	Dosarul consultărilor publice	.pdf, hârtie

**AVIZ:**

**În rezultatul examinării materialelor s-a constatat că documentația cadastrală prezentată corespunde cerințelor actelor normative.**

**Conform materialelor prezentate:**

**1. A fost actualizată Baza de date grafice a Cadastrului pentru 997 bunuri imobile;**

**Lucrarea de corectare a erorilor pentru comuna Lozova, raionul Strășeni este RECEPȚIONATĂ**

Responsabil pentru recepția lucrării cadastrale: Nica Angela

Data: 24.03.2025

Tel.022-20-76-46

Instituția Publică CADASTRUL BUNURILOR IMOBILE

Directia înregistrare primară masivă

Aviz de recepție nr. 3120\_03\_1

perfectată în rezultatul recepției documentației cadastrale întocmite în cadrul lucrărilor cadastrale  
delimitarea bunurilor imobile

Executantul lucrărilor cadastrale: Î.S. INGEOCAD

Localitatea executării lucrărilor cadastrale: mun. Chișinău, sat. Budești

Materialele prezentate:

No	Denumirea documentației cadastrale	Format
1.	Obiecte informaționale (Terenuri, Clădiri, HCSectoare, HUAT, TerenuriEror, Grevari, TerenuriSist, TerenuriNesist)	.TAB
2.	Raportul lucrării:	
2.1	Nota informativă	.pdf, hârtie
2.2	Plan Contur	.pdf, hârtie
2.3	Actul de constatare	.pdf, hârtie
2.4	Proces-Verbal cu privire la delimitarea masivă a b.i. proprietate publică	.pdf, hârtie
2.5	Lista b.i. proprietate publică a Statului, amplasate în sat. Budești, mun. Chișinău (59 b.i.)	.pdf, hârtie
2.6	Lista b.i. proprietate publică a UAT de nivel II Consiliul Municipal Chișinău amplasate în hotarele UAT Budești, mun. Chișinău (4 b.i.)	pdf, hârtie
2.7	Lista b.i. proprietate publică a UAT supuse delimitării după apartenență și domenii, aflate în administrarea UAT I, sat. Budești, mun. Chișinău (282 b.i.)	.pdf, hârtie
2.8	Lista b.i. proprietate publică înregistrate în RBI pentru care se modifică parametrii tehnici (7 b.i.)	.pdf, hârtie
2.9	Lista b.i. neconforme amplasate în sat. Budești, mun. Chișinău (179 b.i.)	.pdf, hârtie
2.10	Planul geometric	.pdf, hârtie
2.11	Act privind calitatea lucrării	-

**AVIZ:**

În rezultatul examinării materialelor s-a constatat că documentația cadastrală prezentată corespunde cerințelor actelor normative.

Conform materialelor prezentate:

1. pentru 352 b.i. procesul de delimitare a proprietății publice finalizat;

**Lucrarea cadastrală de Delimitare a proprietății publice pentru localitatea sat. Budești este RECEPȚIONATĂ.**

Responsabil pentru recepția lucrării cadastrale: Morari Nicolae

Data 27.03.2025

Instituția Publică CADASTRUL BUNURILOR IMOBILE

Directia înregistrare primară masivă

Aviz de recepție nr. 3158\_03\_1

perfectată în rezultatul recepției documentației cadastrale întocmite în cadrul lucrărilor cadastrale delimitarea bunurilor imobile

Executantul lucrărilor cadastrale: Î.S. INGEOCAD

Localitatea executării lucrărilor cadastrale: mun. Chișinău, or. Vadul lui Vodă

Materialele prezentate:

No	Denumirea documentației cadastrale	Format
1.	Obiecte informaționale ( <i>Terenuri, Clădiri, HCSectoare, HUAT, TerenuriEror, Grevari, TerenuriSist, TerenuriNesist</i> )	.TAB
2.	Raportul lucrării:	
2.1	Nota informativă	.pdf, hârtie
2.2	Plan Contur	.pdf, hârtie
2.3	Actul de constatare	.pdf, hârtie
2.4	Proces-Verbal cu privire la delimitarea masivă a b.i. proprietate publică	.pdf, hârtie
2.5	Lista b.i. proprietate publică a Statului, amplasate în or. Vadul lui Vodă, mun. Chișinău ( <i>1 b.i.</i> )	.pdf, hârtie
2.6	Lista b.i. proprietate publică a UAT de nivel II Consiliul Municipal Chișinău amplasate în hotarele UAT Vadul lui Vodă, mun. Chișinău ( <i>6 b.i.</i> )	pdf, hârtie
2.7	Lista b.i. proprietate publică a UAT supuse delimitării după apartenență și domenii, aflate în administrarea UAT I, or. Vadul lui Vodă, mun. Chișinău ( <i>133 b.i.</i> )	.pdf, hârtie
2.8	Planul geometric	.pdf, hârtie
2.	Act privind calitatea lucrării	-

**AVIZ:**

În rezultatul examinării materialelor s-a constatat că documentația cadastrală prezentată corespunde cerințelor actelor normative.

Conform materialelor prezentate:

1. pentru 331 b.i. procesul de delimitare a proprietății publice finalizat;

**Lucrarea cadastrală de Delimitare a proprietății publice pentru localitatea or. Vadul lui Vodă este RECEPȚIONATĂ.**

Responsabil pentru recepția lucrării cadastrale: Morari Nicolae

Data 09.01.2025

Instituția Publică CADASTRUL BUNURILOR IMOBILE

Directia înregistrare primară masivă

Aviz de recepție nr. 5511\_03\_1

perfectată în rezultatul recepției documentației cadastrale întocmite în cadrul lucrărilor cadastrale  
delimitarea bunurilor imobile

Executantul lucrărilor cadastrale: Î.S. INGEOCAD

Localitatea executării lucrărilor cadastrale: mun. Chișinău, com. Băcioi

Materialele prezentate:

No	Denumirea documentației cadastrale	Format
1.	Obiecte informaționale ( <i>Terenuri, Clădiri, HC Sectoare, Bun Neconform, Grevari, Terenuri Sist, Terenuri Nesist</i> )	.TAB
2.	Raportul lucrării:	
2.1	Nota informativă	.pdf, hârtie
2.2	Plan Contur	.pdf, hârtie
2.3	Actul de constatare	.pdf, hârtie
2.4	Proces-Verbal cu privire la delimitarea masivă a b.i. proprietate publică	.pdf, hârtie
2.5	Lista b.i. proprietate publică a Statului, supuse delimitării după apartenență și domenii, amplasate în com. Băcioi, mun. Chișinău ( <i>266 b.i.</i> )	.pdf, hârtie
2.6	Lista b.i. proprietate publică a UAT de nivelul II, Consiliul municipal Chișinău, amplasate în hotarele UAT com. Băcioi, mun. Chișinău ( <i>11 b.i.</i> )	.pdf, hârtie
2.7	Lista b.i. proprietate publică a UAT, supuse delimitării după apartenență și domenii, aflate în administrarea UAT I, com. Băcioi, mun. Chișinău ( <i>654 b.i.</i> )	pdf, hârtie
2.9	Lista b.i. proprietate publică a UAT I înregistrate în RBI la care se modifică suprafețele în rezultatul delimitării ( <i>12 b.i.</i> )	.pdf, hârtie
2.10	Lista b.i. proprietate publică a Statului înregistrate în RBI la care se modifică suprafețele în rezultatul delimitării ( <i>8 b.i.</i> )	.pdf, hârtie
2.11	Lista b.i. neconforme amplasate în com. Băcioi, mun. Chișinău ( <i>835 b.i.</i> )	.pdf, hârtie
2.12	Planul geometric	.pdf, hârtie
2.13	Act privind calitatea lucrării	-

**AVIZ:**

În rezultatul examinării materialelor s-a constatat că documentația cadastrală prezentată corespunde cerințelor actelor normative cu următoarele necorespunderi:

- *Obiecte care cad sub incidența art.17 Legea 29, dar nu fac parte a materialelor delimitării 55141030256;*

Conform materialelor prezentate:

1. pentru 951 b.i. procesul de delimitare a proprietății publice finalizat;

**Lucrarea cadastrală de Delimitare a proprietății publice pentru localitatea com. Băcioi este RECEPȚIONATĂ.**

Responsabil pentru recepția lucrării cadastrale: Morari Nicolae

Data 12.11.2024

Instituția Publică Agenția Servicii Publice

Departamentul Cadastru

Directia înregistrare primară masivă

(subdiviziunea care a efectuat verificarea documentației cadastrale)

Aviz de recepție 3156\_02\_1

perfectat în cadrul lucrărilor cadastrale în scopul recepției corectării erorilor  
(în scopul înregistrării primare masive, în scopul delimitării proprietății publice, corectării erorilor)

Executantul lucrărilor cadastrale: Î.S. "INGEOCAD" administrator contract Haniucova Ecaterina  
denumirea persoanei juridice, IDNO, reprezentant

Localitatea executării lucrărilor cadastrale: mun. Chișinău, or. Cricova  
raionul, localitatea în care s-au executat lucrările cadastrale

Materialele prezentate:

No	Denumirea documentației cadastrale	Format
1.	<b>Raportul lucrării</b>	
1.1	Nota informativă	.pdf, hârtie
1.2	Formularul privind numărul și natura erorilor comise la atribuirea terenurilor proprietate privată	.pdf, hârtie
1.3	Planul general de amplasare a câmpurilor	.pdf, hârtie
1.4	Lista detinatorilor de terenuri	.pdf, hârtie
1.5	Act de constatare	.pdf, hârtie
1.6	Decizia nr.9/15 din 10.12.2021 cu privire la inițierea înregistrării primare masive	.pdf, hârtie
1.7	Decizia nr.1/32 din 16.02.2024 cu privire la aprobarea documentației cadastrale de corectare a erorilor comise în procesul transmiterii în proprietate a terenurilor	.pdf, hârtie
1.8	Plan geometric (3 buc.)	.pdf, hârtie
1.9	Anexa la planul geometric	.pdf, hârtie
1.10	Lista terenurilor incluse în lucrările de corectare a erorilor (16 b.i.)	.pdf, hârtie
1.11	Act privind calitatea lucrării	.pdf, hârtie
2.	<b>Dosarul consultări publice</b>	.pdf, hârtie
2.1	Dispoziție nr.03-5/211 din 02.10.2023 cu privire la instituirea Comisiei de soluționare a contestațiilor.	.pdf, hârtie
2.2	Proces-verbal al Comisiei de soluționare a contestațiilor din 30.01.2024.	.pdf, hârtie

**AVIZ:**

În rezultatul examinării materialelor s-a constatat că documentația cadastrală prezentată corespunde cerințelor actelor normative

Conform materialelor prezentate:

1. A fost actualizată Baza de date grafice a Cadastrului pentru 16 bunuri imobile;
2. din motivul neidentificării bunurilor imobile incluse în procesul de corectarea a erorilor nu a fost actualizată Baza de date grafice a Cadastrului pentru 5 bunuri imobile.

Lucrarea cadastrală de corectare a erorilor pentru mun. Chișinău, or. Cricova este **RECEPTIONATĂ**.

Responsabil pentru recepția lucrării cadastrale: *Zderciuc Maria*

Data 19.03.2024

Tel.022 20 76 50

Instituția Publică Agenția Servicii Publice

Departamentul Cadastru

Direcția înregistrare primară masivă

(subdiviziunea care a efectuat verificarea documentației cadastrale)

Aviz de recepție 3157\_02\_1

perfectat în cadrul lucrărilor cadastrale în scopul recepției corectării erorilor

(în scopul înregistrării primare masive, în scopul delimitării proprietății publice, corectării erorilor)

Executantul lucrărilor cadastrale: Î.S. "INGEOCAD" administrator Ecaterina Haniucova

denumirea persoanei juridice, IDNO, reprezentant

Localitatea executării lucrărilor cadastrale: mun. Chișinău, com. Ciorescu,

raionul, localitatea în care s-au executat lucrările cadastrale

Materialele prezentate:

No	Denumirea documentației cadastrale	Format
1.	Obiecte informaționale (stratul Terenuri)	
2.	Raportul lucrării:	.TAB
2.1	Nota informativă	
2.2	Formularul privind numărul și natura erorilor comise la atribuirea terenurilor proprietate privată.	.pdf, hârtie
2.3	Planul general de amplasare a câmpurilor.	.pdf, hârtie
2.4	Lista detinatorilor de terenuri.	.pdf, hârtie
2.5	Act de constatare cu anexe	.pdf, hârtie
2.6	Decizia consiliului cu privire la inițierea înregistrării primare masive nr. 2/11 din 08.04.2020.	.pdf, hârtie
2.7	Decizia cu privire la aprobarea documentației cadastrale de corectare a erorilor comise în procesul transmiterii în proprietate a terenurilor nr. 4/14 din 20.09.2023	.pdf, hârtie
2.8	Plan geometric (3 buc.)	.pdf, hârtie
2.9	Anexa la planul geometric	.pdf, hârtie
2.10	Lista terenurilor incluse în lucrările de corectare a erorilor (30 b.i.)	.pdf, hârtie
2.11	Lista b.i. convenționale neidentificate (1 b.i.)	
2.12	Act privind calitatea lucrării	.pdf, hârtie
3	Dosarul consultări publice	.pdf, hârtie

**AVIZ:**

În rezultatul examinării materialelor s-a constatat că documentația cadastrală prezentată corespunde cerințelor actelor normative

Conform materialelor prezentate:

1. a fost actualizată Baza de date grafice a Cadastrului pentru 30 bunuri imobile;
2. din motivul neidentificării bunurilor imobile incluse în procesul de corectarea a erorilor nu a fost actualizată Baza de date grafice a Cadastrului pentru 1 bunuri imobile.

Lucrarea cadastrală de corectare a erorilor pentru mun.Chișinău, com. Ciorescu este **RECEPȚIONATĂ**.

Responsabil pentru recepția lucrării cadastrale: *Bugan Domnica*

Data 11.10.2023

Tel.022-88-10-06

Instituția Publică CADASTRUL BUNURILOR IMOBILE  
Directia înregistrare primară masivă

Aviz de recepție nr. 5337\_03\_1  
perfectată în rezultatul recepției documentației cadastrale  
întocmite în cadrul lucrărilor cadastrale delimitarea bunurilor imobile

Executantul lucrărilor cadastrale: Î.S. INGEOCAD

Localitatea executării lucrărilor cadastrale: r. Hîncești, com. Lăpușna

Materialele prezentate:

No	Denumirea documentației cadastrale	Format
1.	Obiecte informaționale ( <i>Terenuri, Clădiri, HCSectoare, Grevari, TerenuriNesist</i> )	.TAB
2.	Raportul lucrării:	
2.1	Nota informativă	.pdf, hârtie
2.2	Plan Contur	.pdf, hârtie
2.3	Actul de constatare	.pdf, hârtie
2.4	Proces-Verbal cu privire la delimitarea masivă a b.i. proprietate publică	.pdf, hârtie
2.5	Lista b.i. proprietate publică a Statului, supuse delimitării după apartenență și domenii, amplasate în com. Lăpușna, r. Hîncești (2 b.i.)	.pdf, hârtie
2.6	Lista b.i. proprietate publică a UAT, supuse delimitării după apartenență și domenii, aflate în administrarea UAT I, com. Lăpușna, r. Hîncești (26 b.i.)	pdf, hârtie
2.7	Lista b.i. proprietate publică a UAT I înregistrate în RBI la care se modifică suprafețele în rezultatul delimitării (46 b.i.)	.pdf, hârtie
2.8	Planul geometric	.pdf, hârtie
2.9	Act privind calitatea lucrării	-

**AVIZ:**

În rezultatul examinării materialelor s-a constatat că documentația cadastrală prezentată corespunde cerințelor actelor normative.

Conform materialelor prezentate:


1. pentru 74 b.i. procesul de delimitare a proprietății publice finalizat;

**Lucrarea cadastrală de Delimitare a proprietății publice pentru localitatea com. Lăpușna este RECEPȚIONATĂ.**

Responsabil pentru recepția lucrării cadastrale: Morari Nicolae 

Data 10.02.2026



Instituția Publică CADASTRUL BUNURILOR IMOBILE

Direcția înregistrare primară masivă

Aviz de recepție nr. 5361\_03\_1

perfectată în rezultatul recepției documentației cadastrale întocmite în cadrul lucrărilor cadastrale delimitarea bunurilor imobile

Executantul lucrărilor cadastrale: Î.S. INGEOCAD

Localitatea executării lucrărilor cadastrale: r. Hîncești, com. Secăreni

Materialele prezentate:

No	Denumirea documentației cadastrale	Format
1.	Obiecte informaționale ( <i>Terenuri, Clădiri, HC Sectoare, TerenuriSist, TerenuriNesist</i> )	.TAB
2.	Raportul lucrării:	
2.1	Nota informativă	.pdf, hârtie
2.2	Plan Contur	.pdf, hârtie
2.3	Actul de constatare	.pdf, hârtie
2.4	Proces-Verbal cu privire la delimitarea masivă a b.i. proprietate publică	.pdf, hârtie
2.5	Lista b.i. proprietate publică a UAT, supuse delimitării după apartenență și domenii, aflate în administrarea UAT I, com. Secăreni, r. Hîncești ( <i>54 b.i.</i> )	pdf, hârtie
2.6	Lista b.i. proprietate publică a UAT I și Stat înregistrate în RBI la care se modifică suprafețele în rezultatul delimitării ( <i>78 b.i. - UAT I, 2 b.i. - Stat</i> )	.pdf, hârtie
2.7	Planul geometric	.pdf, hârtie
2.8	Act privind calitatea lucrării	-

**AVIZ:**

**În rezultatul examinării materialelor s-a constatat că documentația cadastrală prezentată corespunde cerințelor actelor normative.**

Conform materialelor prezentate:

1. pentru 134 b.i. procesul de delimitare a proprietății publice finalizat;

**Lucrarea cadastrală de Delimitare a proprietății publice pentru localitatea com. Secăreni este RECEPȚIONATĂ.**

Responsabil pentru recepția lucrării cadastrale: Morari Nicolae

Data 04.04.2025

Instituția Publică Cadastru Bunurilor Imobile  
Direcția înregistrare primară masivă

Aviz de recepție nr. 5337\_02\_2

perfectat în rezultatul recepției documentației cadastrale întocmite în cadrul lucrărilor cadastrale  
corectarea erorilor

Executantul lucrărilor cadastrale: Î.S. "INGEOCAD"

Localitatea executării lucrărilor cadastrale: com. Lăpușna, r-nul Hîncești

Materialele prezentate spre verificare:

1.	Obiecte informaționale (Terenuri, Cladiri)	.TAB
2.	Raportul lucrării.	.pdf, hârtie
3.	Decizie nr. 07/10 din 28.06.2024 cu privire la aprobarea documentației cadastrale corectarea erorilor comise în procesul transmiterii în proprietate a terenurilor.	.pdf, hârtie
4.	Dosar consultări publice	.pdf, hârtie
5.	Extrase din Decizie (92 buc).	hârtie
6.	Planuri Geometrice (92 buc).	hârtie

**AVIZ:**

**În rezultatul examinării materialelor s-a constatat că documentația cadastrală prezentată corespunde cerințelor actelor normative.**

**Conform materialelor prezentate:**

**1. A fost actualizată Baza de date grafice a Cadastrului pentru 91 b.i.;**

**Lucrarea cadastrală cu privire la corectarea erorilor comise în procesul de atribuire în proprietate a terenurilor pentru com. Lăpușna, r-nul Hîncești este RECEPTIONATĂ.**

Responsabil pentru recepția lucrărilor cadastrale: Zderciuc Maria

*Zderciuc*

Data: 04.12.2024

Tel. 022 20 76 46

*Victor Ursu*

*V. Sărgan*

# Instituția Publică CADASTRUL BUNURILOR IMOBILE

## Direcția înregistrare primară masivă

### Aviz de recepție nr. 8525\_02\_1

perfectată în rezultatul recepție documentației cadastrale întocmite în cadrul lucrărilor cadastrale  
*corectarea erorilor*

Executantul lucrărilor cadastrale: *Î.S. INGEOCAD*

Localitatea executării lucrărilor cadastrale: *raionul Ștefan Vodă , sat. Olănești*

Materialele prezentate:

No	Denumirea documentației cadastrale	Format
1.	Obiecte informaționale ( <i>stratul Terenuri, TerenuriSist, Clădiri</i> )	.TAB
2.	Raportul lucrării	.pdf, hârtie
3.	Decizie Nr.1/9 din 27.01.2025 cu privire la inițierea procedurii de corectare a erorilor comise în procesul transmiterii în proprietate a terenurilor și aprobarea documentației cadastrale corectate	.pdf, hârtie
3.	Dosarul consultărilor publice	.pdf, hârtie
4.	Planuri geometrice - 1215	hârtie
5.	Extrase din Decizie - 1215	hârtie

#### **AVIZ:**

**În rezultatul examinării materialelor s-a constatat că documentația cadastrală prezentată corespunde cerințelor actelor normative.**

#### **Conform materialelor prezentate:**

**1. a fost actualizată Baza de date grafice a Cadastrului pentru 1215 bunuri imobile;**

**Lucrarea de corectare a erorilor pentru sat.Olanesti, r-ul Ștefan Vodă este RECEPȚIONATĂ.**

Responsabil pentru recepția lucrării cadastrale: *Angela Nica*

Data: *22.05.2025*

Tel.*022-20-76-46*

Instituția Publică CADASTRUL BUNURILOR IMOBILE

Directia înregistrare primară masivă

Aviz de recepție nr. 1015\_02\_2

perfectată în rezultatul recepție documentației cadastrale întocmite în cadrul lucrărilor cadastrale  
corectarea erorilor

Executantul lucrărilor cadastrale: *I.S. INGEOCAD*

Localitatea executării lucrărilor cadastrale: *raionul Anenii Noi, com. Calfa*

Materialele prezentate spre recepție:

No	Denumirea documentației cadastrale	Format
1.	Obiecte informaționale (stratul Terenuri)	.TAB
2.	Raportul lucrării	.pdf, hârtie
3.	Decizia nr. 7/2 din 21.11.2024 cu privire la corectare a erorilor comise în procesul atribuirii în proprietate privată a terenurilor agricole	.pdf, hârtie
4.	Dosarul consultărilor publice	.pdf, hârtie
5.	Planuri geometrice 479 buc	
6.	Extras din Decizia nr. 7/2 din 21.11.2024 479 buc	

**AVIZ:**

În rezultatul examinării materialelor s-a constatat că documentația cadastrală prezentată corespunde cerințelor actelor normative.

**Conform materialelor prezentate:**

**1. A fost actualizată Baza de date grafice a Cadastrului pentru 479 b.i.;**

**Lucrarea cadastrală de corectare a erorilor pentru com. Calfa, r-nul Anenii Noi este  
RECEPȚIONATĂ**

Responsabil pentru recepția lucrării cadastrale: Bugan Domnica

*Deef*

Data: 07.03.2025

Tel.022-20-76-46

*V. Stoenescu Deef*

*Deef Bugan Domnica*