

DECLARAȚIE
privind lista principalelor livrari/prestări efectuate în ultimii 3 ani de activitate

Nr d/o	Obiectul contractului	Denumirea/numele beneficiarului/ Adresa	Calitatea Furnizorului/Prestatorului*)	Prețul contractului/ valoarea bunurilor/serviciilor livrate/prestate	Perioada de livrare/prestare (luni)
1	Delimitarea masivă a bunurilor imobile proprietate publică 2022 (corectarea erorilor)	I.P. "Agenția Servicii Publice" Șargarovschi Tatiana	Contractor unic	28086,00 lei	2021-2022 12 luni (executate 186 de terenuri)
2	Delimitarea masivă a bunurilor imobile proprietate publică 2022 (corectarea erorilor)	" I.P. "Agenția Servicii Publice" Șargarovschi Tatiana	Contractor unic	16327,50 lei	2021-2022 13 luni (executate 105 de terenuri)
3	Delimitarea terenurilor proprietate municipală din Sectoarele mun. Chișinău 2022	Direcția Generală Arhitectură, Urbanism și Relații Funciare a Consiliului Municipiului Chișinău	Contractor unic	1 249 820,00 lei	2022 – 2023 (220 de terenuri)
4	Formarea bunurilor imobile, actualizarea planului cadastral prin stabilirea hotarelor porțiunii de teren (pentru folosință)	Întreprinderea Municipală Regia Autosolubritate	Contractor unic	22 200,00 lei	2023 (1 lună)

5	Delimitarea terenurilor proprietate publică din domeniul public și cel privat în mun. Chișinău	SRL Gonvaro-Con	Contractor unic	5700,00	2022 (1 lună)
---	--	-----------------	-----------------	---------	------------------

*În prezenta tabela este prezentată lista incompletă a lucrărilor cadastrale executate de către Î.S. INGEOCAD.

*) Se precizează calitatea în care a participat la îndeplinirea contractului, care poate fi de: contractant unic sau lider de asociație; contractant asociat; subcontractant.

Data întocmirii: 07.02.2023

Semnat: _____

Nume: Victor URSU

Funcția în cadrul întreprinderii: Director interimar

Denumirea întreprinderii: Î.S. INGEOCAD



Digitally signed by Ursu Victor
Date: 2023.02.27 13:55:44 EET
Reason: MoldSign Signature
Location: Moldova



Act de predare primire
a lucrărilor cadastrale în cadrul contractului
nr. MD-PSA-204704-NC-RFB/01 / 3417
din 24.03.2021

Act nr. 1 / 66
Data 31.05.2022

Prin prezentul document, Î.S. "Institutul de Geodezie, Prospekțiuni Tehnice și Cadastru "INGEOCAD", în conformitate cu prevederile punctului 6.4 din Condițiile Speciale ale Contractului **predă**, iar Agenția Servicii Publice, Departamentul Cadastru **primește**, lucrările după etapa de **verificare**, executate conform următorului tabel.

#	Tipul lucrării cadastrale	Unitate de măsură	Volumul lucrărilor	Prețul unității, lei	Suma totală, lei	Spre plată, 50% din suma totală, lei
1	Lotul 8 Sat. Moara de Piatră: Lucrări de corectare a erorilor comise la transmiterea în proprietate a terenurilor	Un teren cu sau fără construcție	186	302	56 172,00	28 086,00
Preț total					56 172,00	28 086,00

Prezentul document, întocmit în două exemplare, câte unul pentru fiecare parte contractuală, semnat de către părțile contractuale (inclusiv de către angajații împuterniciți), constituie temei pentru efectuarea plăților conform contractului nr. MD-PSA-204704-NC- RFB/01 din 24.03.2021.

Anexe: Raport intermediar privind executarea lucrărilor cadastrale - 1 filă
Act privind calitatea lucrărilor 3624_02_2 -1 filă.

Contractant	Contractor
<p>Î.S. „Institutul de Geodezie, Prospekțiuni Tehnice și Cadastru „INGEOCAD” IDNO 1002600031906 Adresa: MD-2004, str. S. Lazo 48, mun. Chișinău, Republica Moldova Cont de decontare / IBAN: MD86ML000000002251229003 Banca: B.C. "Moldindconbank" S.A., fil. „Renaștere” or Chișinău BIC: MOLDMD2X312</p> <p></p> <p>Serghei NAGORNEAC Director</p>	<p>Agenția Servicii Publice, Departamentul Cadastru,</p> <p></p> <p>Angela MATCOV Șeful Departamentului cadastru</p>

Lipsa D. Alaciu

Act de predare primire
a lucrărilor cadastrale în cadrul contractului
nr. MD-PSA-204704-NC-RFB/01 / 3417
din 24.03.2021

2021-0000007553

Act nr. 2 / 83

Data 30.06.2022

Prin prezentul document, Î.S. "Institutul de Geodezie, Prospeccțiuni Tehnice și Cadastru "INGEOCAD", în conformitate cu prevederile punctului 6.4 din Condițiile Speciale ale Contractului **predă**, iar Agenția Servicii Publice, Departamentul Cadastru **primește**, lucrările după etapa de **verificare**, executate conform următorului tabel.

#	Tipul lucrării cadastrale	Unitate de măsură	Volumul lucrărilor	Prețul unității, lei	Suma totală, lei	Spre plată, 50% din suma totală, lei
1	Lotul 2 Sat. Popeștii de Jos: Lucrări de corectare a erorilor comise la transmiterea în proprietate a terenurilor	Un teren cu sau fără construcție	105	311	32 655,00	16 327,50
Preț total					32 655,00	16 327,50

Prezentul document, întocmit în două exemplare, câte unul pentru fiecare parte contractuală, semnat de către părțile contractuale (inclusiv de către angajații împuterniciți), constituie temei pentru efectuarea plăților conform contractului nr. MD-PSA-204704-NC-RFB/01 din 24.03.2021.

Anexe: Raport intermediar privind executarea lucrărilor cadastrale - 1 fișă

Act privind calitatea lucrărilor 3633_02_5 - 2 file.

Contractant	Contractor
<p>Î.S. „Institutul de Geodezie, Prospeccțiuni Tehnice și Cadastru „INGEOCAD” IDNO 1002600031906 Adresa: MD-2004, str. S. Lazo 48, mun. Chișinău, Republica Moldova Cont de decontare / IBAN: MD86ML000000002251229003 Banca: B.C.”Moldindconbank” S.A., fil. „Renaștere” or. Chișinău BIC: MOLDM2X312</p> <p>Serghei NAGORNEAC Director</p>	<p>Agenția Servicii Publice, Departamentul Cadastru,</p> <p> Angela MATCOV Șeful Departamentului cadastru</p> <p></p>

Instituție Publică Agenția Servicii Publice

Departamentul Cadastru

Secția verificare și recepția lucrărilor cadastrale

(subdiviziunea care a executat verificarea documentației cadastrale)

Aviz de recepție a lucrării cadastrale

La cererea numărul 0100/23/25947

din 20.02.2023

Solicitant: _____ Î.S. "INGEOCAD"

(întreprinderea care a executat lucrările cadastrale)

Delimitare în mod masiv a terenului publică

Tipul lucrării cadastrale:

Ticket#: 202302173883432

adresa b.i.: mun. Chișinău, sec. Centru.

numărul cadastral: 01002020750 S=0.0345 ha

destinația b.i.: din intravilanul localității

modul de folosință b.i.: pentru construcție

AVIZ: În urma examinării s-a constatat că documentația cadastrală prezentată
cerințelor actelor normative în vigoare și lucrarea cadastrală se declară

corespunde
corespunde /nu corespunde
recepționată
recepționată /respinsă

2. INVENTARUL DIVERGENȚELOR¹:

La compartimentul: **Componenta raportului lucrării:**

Enumerarea divergențelor

b. La compartimentul: **Cerințe de calitate la întocmirea raportului în format digital:**

Enumerarea divergențelor

c. La compartimentul: **Existența semnăturilor:**

Enumerarea divergențelor

d. La compartimentul: **Corespunderea elementelor planului geometric aprobat cu obiectele informaționale în format digital:**

Enumerarea divergențelor

e. La compartimentul: **Calitatea obiectelor informaționale în format digital:**

Enumerarea divergențelor

Mențiune: Responsabilitatea pentru stabilirea hotarului terenului, aprobarea planului geometric o poartă autoritatea publică competentă de stabilirea hotarelor.

Responsabilitatea pentru corectitudinea întocmirii și legalitatea documentației cadastrale o poartă întreprinderea care a executat lucrarea cadastrală

Conform decizie consiliul or. Chișinău nr.2/18-2 din 27.02.2014 și Avizul APP nr.03.04.1991 din 28.03.2022.

La teren este clădiri 01.

Executantul recepției

____ G. Cuhar ____

Verificator:

I. Braileanu _____

Date : 22.02.2023

Digitally signed by Braileanu Ion
Date: 2023.02.27 08:56:58 EET
Reason: MoldSign Signature
Location: Moldova



Instituție Publică Agenția Servicii Publice

Departamentul Cadastru

Secția verificare și recepția lucrărilor cadastrale

(subdiviziunea care a executat verificarea documentației cadastrale)

Aviz de recepție a lucrării cadastrale

La cererea numărul 0100/23/25955

din 20.02.2023

Solicitant: _____ Î.S. "INGEOCAD"

(întreprinderea care a executat lucrările cadastrale)

Delimitare în mod masiv a terenului publică

Tipul lucrării cadastrale:

Ticket#: 202302173883433

adresa b.i.: mun. Chișinău, sec. Centru.

numărul cadastral: 01002020753 S=0.0060 ha

destinația b.i.: din intravilanul localității

modul de folosință b.i.: pentru construcție

AVIZ: În urma examinării s-a constatat că documentația cadastrală prezentată
cerințelor actelor normative în vigoare și lucrarea cadastrală se declară

corespunde
corespunde /nu corespunde
recepționată
recepționată /respinsă

2. INVENTARUL DIVERGENȚELOR¹:

La compartimentul: **Componența raportului lucrării:**

Enumerarea divergențelor

b. La compartimentul: **Cerințe de calitate la întocmirea raportului în format digital:**

Enumerarea divergențelor

c. La compartimentul: **Existența semnăturilor:**

Enumerarea divergențelor

d. La compartimentul: **Corespunderea elementelor planului geometric aprobat cu obiectele informaționale în format digital:**

Enumerarea divergențelor

e. La compartimentul: **Calitatea obiectelor informaționale în format digital:**

Enumerarea divergențelor

Mențiune: Responsabilitatea pentru stabilirea hotarului terenului, aprobarea planului geometric o poartă autoritatea publică competentă de stabilirea hotarelor.

Responsabilitatea pentru corectitudinea întocmirii și legalitatea documentației cadastrale o poartă întreprinderea care a executat lucrarea cadastrală

Conform decizie consiliul or. Chișinău nr.2/18-2 din 27.02.2014 și Avizul APP nr.03.04.1991 din 28.03.2022.

Executantul recepției

____ G.Cuhar ____

Verificator:

I.Braileanu _____

Date : 22.02.2023

Digitally signed by Braileanu Ion
Date: 2023.02.27 08:57:30 EET
Reason: MoldSign Signature
Location: Moldova



Instituție Publică Agenția Servicii Publice

Departamentul Cadastru

Secția verificare și recepția lucrărilor cadastrale

(subdiviziunea care a executat verificarea documentației cadastrale)

Aviz de recepție a lucrării cadastrale

La cererea numărul 0100/23/25961

din 20.02.2023

Solicitant: _____ Î.S. "INGEOCAD"

(întreprinderea care a executat lucrările cadastrale)

Delimitare în mod masiv a terenului publică

Tipul lucrării cadastrale:

Ticket#: 202302183883436

adresa b.i.: mun. Chișinău, sec. Centru.

numărul cadastral: 01002100527 S=0.0096 ha

destinația b.i.: din intravilanul localității

modul de folosință b.i.: pentru construcție

AVIZ: În urma examinării s-a constatat că documentația cadastrală prezentată

corespunde

corespunde /nu corespunde

cerințelor actelor normative în vigoare și lucrarea cadastrală se declară

recepționată

recepționată /respinsă

2. INVENTARUL DIVERGENȚELOR¹:

La compartimentul: **Componența raportului lucrării:**

Enumerarea divergențelor

b. La compartimentul: **Cerințe de calitate la întocmirea raportului în format digital:**

Enumerarea divergențelor

c. La compartimentul: **Existența semnăturilor:**

Enumerarea divergențelor

d. La compartimentul: **Corespunderea elementelor planului geometric aprobat cu obiectele informaționale în format digital:**

Enumerarea divergențelor

e. La compartimentul: **Calitatea obiectelor informaționale în format digital:**

Enumerarea divergențelor

Mențiune: Responsabilitatea pentru stabilirea hotarului terenului, aprobarea planului geometric o poartă autoritatea publică competentă de stabilirea hotarelor.

Responsabilitatea pentru corectitudinea întocmirii și legalitatea documentației cadastrale o poartă întreprinderea care a executat lucrarea cadastrală

Conform decizie consiliul or. Chișinău nr.2/18-2 din 27.02.2014 și Avizul APP nr.03.04.4712 din 22.07.2021.

Executantul recepției

____ G. Cuhar ____

Verificator:

I. Braileanu _____

Date : 22.02.2023

Digitally signed by Braileanu Ion
Date: 2023.02.27 08:58:31 EET
Reason: MoldSign Signature
Location: Moldova



Instituție Publică Agenția Servicii Publice

Departamentul Cadastru

Secția verificare și recepția lucrărilor cadastrale

(subdiviziunea care a executat verificarea documentației cadastrale)

Aviz de recepție a lucrării cadastrale

La cererea numărul 0100/23/25963

din 20.02.2023

Solicitant: _____ Î.S. "INGEOCAD"

(întreprinderea care a executat lucrările cadastrale)

Delimitare în mod masiv a terenului publică

Tipul lucrării cadastrale:

Ticket#: 202302183883437

adresa b.i.: mun. Chișinău, sec. Centru.

numărul cadastral: 01002100528 S=0.0170 ha

destinația b.i.: din intravilanul localității

modul de folosință b.i.: pentru construcție

AVIZ: În urma examinării s-a constatat că documentația cadastrală prezentată

corespunde

corespunde /nu corespunde

cerințelor actelor normative în vigoare și lucrarea cadastrală se declară

recepționată

recepționată /respinsă

2. INVENTARUL DIVERGENȚELOR¹:

La compartimentul: **Componenta raportului lucrării:**

Enumerarea divergențelor

b. La compartimentul: **Cerințe de calitate la întocmirea raportului în format digital:**

Enumerarea divergențelor

c. La compartimentul: **Existența semnăturilor:**

Enumerarea divergențelor

d. La compartimentul: **Corespunderea elementelor planului geometric aprobat cu obiectele informaționale în format digital:**

Enumerarea divergențelor

e. La compartimentul: **Calitatea obiectelor informaționale în format digital:**

Enumerarea divergențelor

Mențiune: Responsabilitatea pentru stabilirea hotarului terenului, aprobarea planului geometric o poartă autoritatea publică competentă de stabilirea hotarelor.

Responsabilitatea pentru corectitudinea întocmirii și legalitatea documentației cadastrale o poartă întreprinderea care a executat lucrarea cadastrală

Conform decizie consiliul or. Chișinău nr.2/18-2 din 27.02.2014 și Avizul APP nr.03.04.4712 din 22.07.2021.

Executantul recepției

____ G.Cuhar ____

Verificator:

I.Braileanu _____

Date : 22.02.2023

Digitally signed by Braileanu Ion
Date: 2023.02.27 08:59:36 EET
Reason: MoldSign Signature
Location: Moldova



Instituție Publică Agenția Servicii Publice
Departamentul Cadastru
_ Secția de verificare și recepția lucrărilor cadastrale _
(subdiviziunea care a executat verificarea documentației cadastrale)

**Aviz de recepție
a lucrării cadastrale**

La cererea numărul: **0100/20/158102** din **04.12.2020**

Solicitant: **INGEOCAD Î.S.**
(întreprinderea care a executat lucrările cadastrale)

Tipul lucrării cadastrale: **Delimitarea în mod masiv**

adresa b.i.: **mun. Chișinău** numărul cadastral: **conform Anexei I**

1. AVIZ:

În urma examinării s-a constatat că documentația cadastrală prezentată:

corespunde
corespunde /nu corespunde

cerințelor actelor normative în vigoare și lucrarea cadastrală se declară

recepționată
recepționată /respinsă

2. INVENTARUL DIVERGENȚELOR[1]:

a. La compartimentul: **Componența raportului lucrării:**

-

b. La compartimentul: **Cerinte de calitate la întocmirea raportului în format digital:**

-

c. La compartimentul: **Existența semnăturilor:**

-

d. La compartimentul: **Corespunderea elementelor planului geometric aprobat cu
obiectele informaționale în format digital:**

-

e. La compartimentul: **Calitatea obiectelor informaționale în format digital:**

-

Mențiuni: Conform Deciziilor de delimitare masivă și Scrisorilor Agenției Proprietății Publice nr. Nr. 03-04-590 din 29.01.2021, Nr. 03-04-6040 din 25.11.2020, Nr. 03-04-6301 din 09.12.2020, Nr. 03-05-6543 din 17.12.2020, Nr. 03-04-44 din 06.01.2021 cu privire la acordul înregistrării dreptului de proprietate a mun. Chișinău asupra terenurilor conform listelor, au fost recepționate 120 bunuri imobile conform Anexei 1

Executantul recepției:

Tohilat Ecaterina

(numele, prenumele)

Șeful Secției VRLC:

Erhan Tudor

(numele, prenumele, semnătura)

Data: 26.02.2021

[1] Punctul 2. se completează doar în cazul respingerii lucrării cadastrale

Notă: Responsabilitatea pentru identificarea corectă în teren a bunului imobil, corectitudinea efectuării măsurărilor, colectării parametrilor tehnici, întocmirii actelor și legalitatea lucrărilor executate, o poartă executantul lucrărilor cadastrale.



Instituție Publică Agenția Servicii Publice
Departamentul Cadastru
_ Secția de verificare și recepția lucrărilor cadastrale _
(subdiviziunea care a executat verificarea documentației cadastrale)

**Aviz de recepție
a lucrării cadastrale**

La cererea numărul: 0100/21/145294 din 17.09.2021

Solicitant: INGEOCAD Î.S.
(întreprinderea care a executat lucrările cadastrale)

Tipul lucrării cadastrale: **Delimitarea în mod masiv**

adresa b.i.: **mun. Chișinău**

numărul cadastral: **0100401.869,
0100120.790**

1. AVIZ:

În urma examinării s-a constatat că documentația cadastrală prezentată:

corespunde

corespunde /nu corespunde

cerințelor actelor normative în vigoare și lucrarea cadastrală se declară

recepționată

recepționată /respinsă

2. INVENTARUL DIVERGENȚELOR[1]:

a. La compartimentul: **Componența raportului lucrării:**

-

b. La compartimentul: **Cerinte de calitate la întocmirea raportului în format digital:**

-

c. La compartimentul: **Existența semnăturilor:**

-

d. La compartimentul: **Coresponderea elementelor planului geometric aprobat cu
obiectele informaționale în format digital:**

-

e. La compartimentul: **Calitatea obiectelor informaționale în format digital:**

-

Mențiuni: Conform Deciziei Consiliului municipal Chișinău nr.2/18-2 din 27.02.2014 și Scrisoarea Agenției Proprietății Publice nr. 03-04-44 din 06.01.2021 cu privire la acordul înregistrării dreptului de proprietate a mun. Chișinău asupra terenului cu nr. cadastral 0100401.869(S=1,4683ha) și onform Deciziei Consiliului municipal Chișinău nr.11/52 din 23.12.2014 și Scrisoarea Agenției Proprietății Publice nr. 03-05-3140 din 18.05.2021 cu privire la acordul înregistrării dreptului de proprietate a mun. Chișinău asupra terenului cu nr. cadastral 0100120.790(S=0,0961ha).

Executantul recepției:

Tohilat Ecaterina

(numele, prenumele)

Șeful Secției VRLC:

Jechiu Igor

(numele, prenumele, semnătura)

Data: 19.10.2021

[1] Punctul 2. se completează doar în cazul respingerii lucrării cadastrale

Notă: Responsabilitatea pentru identificarea corectă în teren a bunului imobil, corectitudinea efectuării măsurărilor, colectării parametrilor tehnici, întocmirii actelor și legalitatea lucrărilor executate, o poartă executantul lucrărilor cadastrale.



Anexa 1

Nr	Nr, d/o	Nr, cadastral	Destinația	Domeniul	Suprafața (ha) deciziei	Suprafața (ha) modificat	Mențiuni	Spre înregistrare	Sectorul	Nr. scrisoare APP
1	815	0100509225	Terenuri din intravilan	privat	0.3117	0.3117		da	Buiuani	Scrisoarea APP Nr. 03-04-590 din 29.01.2021
2	1588	100313236	Întreprinderi comerciale și deservire socială	privat	2.1416	2.117	include terenurile cu nr. cadastrale 0100313.234, 0100313.235, 0100313.237, ce necesita a fi radiat, conform scrisorii 01/1-08-353 din 02.10.2020; este Plan geometric.	da	Ciocana	
3	1490	100313243	Întreprinderi comerciale și deservire socială	privat	1,6897	1,6897	include terenurile cu nr. cadastrale 0100313.233, 0100313.242, ce necesita a fi radiat, conform scrisorii 01/1-08-353 din 02.10.2020; este PG	da	Ciocana	
5	1295	100310570	Terenuri din intravilan	privat	0.0161	0,1956	este PG	da	Ciocana	
6	3182	100424622	Întreprinderi comerciale și deservire socială	privat	0.1653	0.1653		da	Râșcani	
7	3180	100424620	Întreprinderi comerciale și deservire socială	privat	0.257	0.257		da	Râșcani	
8	3186	100424626	Întreprinderi comerciale și deservire socială	privat	0.1112	0.1112		da	Râșcani	
9	3153	100424592	Întreprinderi comerciale și deservire socială	privat	0.2343	0.2343		da	Râșcani	
10	3177	100424617	Terenuri din intravilan	privat	0.1309	0.1309		da	Râșcani	
11	3176	100424616	Terenuri din intravilan	privat	0.1569	0.1569		da	Râșcani	
13	3168	100424607	Întreprinderi comerciale și deservire socială	privat	0.0561	0.0561		da	Râșcani	
14	3166	100424605	Terenuri din intravilan	privat	0.0914	0.0914		da	Râșcani	
15	3048	100423356	Întreprinderi comerciale și deservire socială	privat	0.0557	0.0557		da	Râșcani	
16	3079	100423387	Terenuri de uz public	public	1,8923	1,8923	este PG	da	Râșcani	
17	3030	100423337	Terenuri din intravilan	privat	0.0345	0.0345		da	Râșcani	
18	3028	100423335	Terenuri din intravilan	privat	0.0296	0.0296		da	Râșcani	
19	912	100405476	Terenuri din intravilan	privat	0.056	0.056		da	Râșcani	

Anexa 1

20	918	100405482	Terenui din intravilan	privat	0.2358	0.2358		da	Râșcani
21	917	100405481	Terenui din intravilan	privat	0.0625	0.0625		da	Râșcani
22	784	100404455	Terenui din intravilan	privat	0.0874	0.0874		da	Râșcani
23	785	100404456	Terenui din intravilan	privat	0.0682	0.0682		da	Râșcani
24	787	100404458	Terenui din intravilan	privat	0.0428	0.0428		da	Râșcani
25	789	100404460	Terenui din intravilan	privat	0.0876	0.0876		da	Râșcani
26	245	100401864	Terenui din intravilan	privat	0.1755	0.1755		da	Râșcani
27	240	100401859	Terenui din intravilan	privat	0.4745	0.4745	spre modificare 0100401.298	da	Râșcani
28	244	100401863	Terenui din intravilan	privat	0.1842	0.1842	spre modificare 0100401.138	da	Râșcani
29	239	100401858	Terenui din intravilan	privat	1,7031	1,7031	include terenul cu nr. cadastral 01004010438- necesita a fi radiat	da	Râșcani
30	275	100401894	Terenui din intravilan	privat	0.8048	0.8048	include terenul cu nr. cadastral 01004010405- necesita a fi radiat	da	Râșcani
32	214	100401833	Terenui din intravilan	privat	1.0302	1.0302		da	Râșcani
33	426	100402478	Terenui din intravilan	privat	0.2421	0.2421		da	Râșcani
34	449	100402579	Terenui din intravilan	privat	0.1495	0.1495		da	Râșcani
35	447	100402577	Terenui din intravilan	privat	0.0797	0.0797		da	Râșcani
36	454	100402584	Terenui din intravilan	privat	0.2533	0.2533		da	Râșcani
37	451	100402581	Terenui din intravilan	privat	0.0991	0.0991		da	Râșcani
38	248	100401867	Cooperativă de garaje	privat	0.477	0.477		da	Râșcani
39	252	100401871	Terenui din intravilan	privat	0.1114	0.1114		da	Râșcani
40	574	100402704	Terenui din intravilan	privat	0.897	0,8004	este PG	da	Râșcani
41	559	100402689	Terenui din intravilan	privat	0.2287	0,196	este PG	da	Râșcani
42	512	100402642	Loturi destinate caselor individuale de locuit	privat	0.1077	0.1077		da	Râșcani
43	556	100402686	Terenui din intravilan	privat	0.1029	0.1029		da	Râșcani
44	537	100402667	Terenui din intravilan	privat	0.183	0.183		da	Râșcani
45	534	100402664	Terenui din intravilan	privat	0.0854	0.0852	este PG	da	Râșcani
46	535	100402665	Terenui din intravilan	privat	0.0867	0.0867		da	Râșcani
47	526	100402656	Terenui din intravilan	privat	0.4269	0.4269	include terenul cu nr. cadastral 01004020241- necesita a fi radiat	da	Râșcani
48	490	100402620	Terenui din intravilan	privat	0.1503	0.1503		da	Râșcani
49	491	100402621	Loturi destinate caselor individuale de locuit	privat	0.0448	0.0448		da	Râșcani
50	479	100402609	Terenui din intravilan	privat	0.1228	0.1228		da	Râșcani
51	468	100402598	Terenui din intravilan	privat	0.071	0.071		da	Râșcani
52	467	100402597	Terenui din intravilan	privat	0.0613	0.0613		da	Râșcani

Scrisoarea APP Nr. 03-04-6040 din 25.11.2020

Instituție Publică Agenția Servicii Publice
Departamentul Cadastru
_ Secția de verificare și recepția lucrărilor cadastrale _
(subdiviziunea care a executat verificarea documentației cadastrale)

**Aviz de recepție
a lucrării cadastrale**

La cererea numărul: 0100/20/19430 din 06.02.2020

Solicitant: INGEOCAD Î.S.
(întreprinderea care a executat lucrările cadastrale)

Tipul lucrării cadastrale: **Delimitarea în mod masiv**

adresa b.i.: mun. Chișinău, sect. Centru numărul cadastral: sectorul _0100205.

1. AVIZ:

**În urma examinării s-a constatat că documentația cadastrală prezentată:
cerințelor actelor normative în vigoare și lucrarea cadastrală se declară**

corespunde
corespunde /nu corespunde
recepționată
recepționată /respinsă

2. INVENTARUL DIVERGENȚELOR[1]:
a. La compartimentul: <i>Componența raportului lucrării:</i>
-
b. La compartimentul: <i>Cerinte de calitate la întocmirea raportului în format digital:</i>
-
c. La compartimentul: <i>Existența semnăturilor:</i>
-
d. La compartimentul: <i>Coresponderea elementelor planului geometric aprobat cu obiectele informaționale în format digital:</i>
-
e. La compartimentul: <i>Calitatea obiectelor informaționale în format digital:</i>
-

Mențiuni: Conform Deciziei Consiliului municipal Chișinău nr.4/15 din 13.05.2014 și Scrisoarea Agenției Proprietății Publice nr. 03-04-55 din 10.01.2020 cu privire la acordul înregistrării dreptului de proprietate a mun. Chișinău asupra terenurilor din sectorul 205 au fost analizate 228 terenuri, dintre care - 110 bunuri imobile deja înregistrate/ radiate / excluse, 21 bunuri imobile au fost restituite pentru soluționare și 97 bunuri imobile au fost recepționate conform Anexei 1 :

Executantul recepției:

Tohilat Ecaterina
(numele, prenumele)

Șeful Secției VRLC:

Erhan Tudor
(numele, prenumele, semnătura)

Data: 20.08.2020

[1] Punctul 2. se completează doar în cazul respingerii lucrării cadastrale

Notă: Responsabilitatea pentru identificarea corectă în teren a bunului imobil, corectitudinea efectuării măsurărilor, colectării parametrilor tehnici, întocmirii actelor și legalitatea lucrărilor executate, o poartă executantul lucrărilor cadastrale.



Anexa 1

53	459	100402589	Terenuri din intravilan	privat	0.5502	0.5502		da	Râșcani
55	2511	100419576	Terenuri din intravilan	privat	0.0902	0.0902		da	Râșcani
56	2441	100419506	Terenuri din intravilan	privat	0.0461	0.0461		da	Râșcani
57	2003	100417732	Terenuri din intravilan	privat	0.4924	0,4697	este PG	da	Râșcani
58	2028	100417757	Terenuri din intravilan	privat	0.1709	0.1709		da	Râșcani
60	2014	100417743	Terenuri din intravilan	privat	0.1027	0.1027		da	Râșcani
61	1896	100519248	Terenuri din intravilan	privat	0.0481	0.0481		da	Buiucani
62	1615	100517259	Terenuri din intravilan	privat	0.0218	0.0218		da	Buiucani
63	1761	100518630	Terenuri din intravilan	privat	0.1339	0.1339	include terenul cu nr. cadastral 0100518.088- necesita a fi radiat, conform scrisorii 01/1-08-353 din 08.02.2021	da	Buiucani
65	1794	100518663	Terenuri din intravilan	privat	9,6002	8,1234	include terenul cu nr. cadastral 0100518.085- necesita a fi radiat, conform scrisorii 01/1-08-353 din 08.02.2021; este PG	da	Buiucani
66	1744	100518613	Terenuri din intravilan	privat	1.0713	0,5876	include terenul cu nr. cadastral 0100518.271- necesita a fi radiat, conform scrisorii 01/1-08-353 din 08.02.2021; este PG	da	Buiucani
67	1636	100518028	Întreprinderi industriale	privat	0.6572	0.4925	include terenul cu nr. cadastral 0100518.027- necesita a fi radiat, conform scrisorii 01/1-08-353 din 08.02.2021 : este PG	da	Buiucani
68	1713	100518582	Coperativă de garaje	privat	0.4671	0.4671		da	Buiucani
69	1743	100518612	Terenuri din intravilan	privat	1.0128	1,0136	este PG	da	Buiucani
70	1778	100518647	Terenuri din intravilan	privat	0.0703	0.0703		da	Buiucani
71	1772	100518641	Întreprinderi comerciale și deservire socială	privat	0.1866	0.1866		da	Buiucani
72	1775	100518644	Terenuri din intravilan	privat	0.7573	0,7664	este PG	da	Buiucani
73	1773	100518642	Întreprinderi comerciale și dese	privat	0.0505	0.0505		da	Buiucani
74	1770	100518639	Terenuri din intravilan	privat	0.143	0.143		da	Buiucani
75	457	100506663	Terenuri din intravilan	privat	0.0904	0.0904		da	Buiucani
76	419	100506625	Terenuri din intravilan	privat	0.0335	0.0333	este PG	da	Buiucani
77	424	100506630	Drumuri	public	3.0639	3.0633	este PG	da	Buiucani
78	472	100506678	Terenuri de uz public	public	3.0066	2,6509	este PG	da	Buiucani
79	474	100506680	Terenuri din intravilan	privat	0.6065	0.4341		da	Buiucani
80	471	100506677	Terenuri din intravilan	privat	0.1803	0.1803		da	Buiucani
81	477	100506683	Terenuri din intravilan	privat	0.0871	0.0871		da	Buiucani

Scrisoarea APP Nr. 03-04-6040 din 25.11.2020

Nr	Nr, d/o	Nr. cadastral	Destinația	Domeniul	Suprafața (ha) conform deciziei	Suprafața (ha) modificată	Mențiuni
2	1671	0100205035	Garaj individual	privat	0.0036	0.0036	
5	1674	0100205055	Construcții locative	privat	0.0537	0.0537	
	1676	0100205071	Garaj individual	privat	0.002	0.002	Construcția înregistrată cu nr.cad.0100205.135.05 este amplasată pe terenul cu nr.cad.0100205.071.Se solicită transferarea construcției pe terenul nou format 0100205.071 -Vezi Nota
7							
10	1680	0100205086	Oficiu	privat	0.0501	0.0501	
12	1682	0100205095	Întreprinderi comerciale și servicii socială	privat	0.0033	0.0033	
15	1685	0100205103	Construcții locative	privat	0.1241	0.1241	
17	1687	0100205105	Construcții locative	privat	0.062		
19	1689	0100205107	Construcții locative	privat	0.4617	0.4616	
20	1690	0100205108	Construcții locative	privat	0.1413	0.1413	
21	1691	0100205109	Construcții locative	privat	0.1411	0.1411	
22	1692	0100205111	Construcții locative	privat	0.1296	0.1296	
23	1693	0100205112	Construcții locative	privat	0.3184	0.3184	
24	1694	0100205113	Loturi destinate caselor individuale de locuit	privat	0.0303	0.0303	
27	1697	0100205117	Construcții locative	privat	0.055	0.055	
30	1701	0100205124	Construcții locative	privat	0.0918	0.0918	
33	1704	0100205127	Construcții locative	privat	0.1285	0.1285	
35	1706	0100205129	Construcții locative	privat	0.1433	0.139	Este Plan geometric
36	1707	0100205131	Construcții locative	privat	0.1538	0.1428	Este Plan geometric
	1710	0100205135	Construcții locative	privat	0.159	0.159	Construcția înregistrată cu nr.cad.0100205.135.05 este amplasată pe terenul cu nr.cad.0100205.071.Se solicită transferarea construcției pe terenul nou format 0100205.071 -Vezi Nota
39							
40	1711	0100205136	Construcții locative	privat	0.0891	0.0891	
41	1712	0100205138	Construcții locative	privat	0.0981	0.0981	
42	1713	0100205139	Construcții locative	privat	0.3259	0.3259	

Anexa 1

82	365	100401986	Garaj individual	privat	0.1245	0.1245		da	Râșcani
83	363	100401984	Terenuri din intravilan	privat	0.0626	0.0626		da	Râșcani
84	294	100401913	Loturi destinate caselor individuale de locuit	privat	0.0471	0.0471		da	Râșcani
85	292	100401911	Terenuri din intravilan	privat	0.2412	0.2412	include terenurile cu nr. cadastrale 0100401.677, 0100401.678, 0100401.679, ce necesita a fi radiate	da	Râșcani
86	293	100401912	Loturi destinate caselor individuale de locuit	privat	0.053	0.053		da	Râșcani
87	1012	100408004	Terenuri din intravilan	privat	0.1769	0.1769	Titlu de folosinta_	da	Râșcani
88	323	100401942	Terenuri din intravilan	privat	0.391	0,411	spre modificare 0100401.595(este PG)	da	Râșcani
89	163	100401600	Terenuri din intravilan	privat	0.129	0.129		da	Râșcani
90	314	100401933	Terenuri din intravilan	privat	0.259	0,2808	este PG	da	Râșcani
91	349	100401970	Terenuri din intravilan	privat	0.1072	0.1072		da	Râșcani
92	1562	100415215	Loturi destinate caselor individuale de locuit	privat	0.0297	0.0297		da	Râșcani
93	1584	100415293	Terenuri din intravilan	privat	0.1213	0.1207	este PG	da	Râșcani
94	1610	100517254	Terenuri din intravilan	privat	0.0876	0.0876		da	Buiucani
95	1600	100517244	Terenuri din intravilan	privat	0.0424	0.042	este PG	da	Buiucani
97	659	100403311	Terenuri din intravilan	privat	0.3923	0.3923		da	Râșcani
98	655	100403307	Terenuri din intravilan	privat	0.5252	0.5252		da	Râșcani
99	654	100403306	Terenuri din intravilan	Privat	2.0474	2.0474		da	Râșcani
100	649	100403301	Drumuri	privat	0.2093	0.2093		da	Râșcani
101	675	100403327	Terenuri din intravilan	privat	1,6636	1,6636		da	Râșcani
102	2949	100422241	Terenuri din intravilan	privat	0.2685	0.2685		da	Râșcani
103	2911	100422202	Terenuri din intravilan	privat	0.0525	0.0525		da	Râșcani
104	261	100101459	Loturi destinate caselor individuale de locuit	privat	0.065	0.065		da	Centru
105	2209	100522062	Loturi destinate caselor individuale de locuit	privat	0.0336	0.0336		da	Buiucani
106	2259	100522273	Terenuri din intravilan	privat	0.2339	0.2339		da	Buiucani
107	2366	100522645	Terenuri din intravilan	privat	0.2134	0.2134		da	Buiucani
108	2369	100522648	Terenuri din intravilan	privat	0.1058	0.1058		da	Buiucani
109	2370	100522649	Loturi destinate caselor individuale de locuit	privat	0.0425	0.0425		da	Buiucani
110	2371	100522650	Loturi destinate caselor individuale de locuit	privat	0.2464	0.2464	spre modificare 0100522.254	da	Buiucani
111	2375	100522659	Terenuri din intravilan	privat	0.082	0.082		da	Buiucani
112	2392	100522671	Terenuri din intravilan	privat	1,7498	1,7496		da	Buiucani

Scrisoarea APP Nr. 03-04-6040 din 25.11.202

Scrisoarea APP Nr.
03-04-6301 din
09.12.202003-04-
020

43	1714	0100205140	Construcții locative	privat	0.2104	0.2104	
44	1715	0100205141	Construcții locative	privat	0.1438	0.1438	
45	1716	0100205144	Construcții locative	privat	0.1157	0.1157	
49	1720	0100205149	Construcții locative	privat	0.17	0.17	
50	1721	0100205151	Construcții locative	privat	0.1431	0.1431	
52	1723	0100205154	Construcții locative	privat	0.0823	0.0823	
54	1725	0100205156	Construcții locative	privat	0.106	0.106	
55	1726	0100205157	Construcții locative	privat	0.0889	0.0889	
	1728	0100205159	Construcții locative	privat	0.1349	0.1349	Construcția înregistrată cu nr.cad.0100205.159.03 este amplasată pe terenul cu nr.cad.0100205.461.Se solicită transferarea construcției pe terenul nou format 0100205.461- Vezi
57							Nota
59	1730	0100205161	Construcții locative	privat	0.2095	0.2095	
61	1732	0100205163	Construcții locative	privat	0.1356	0.1356	
	1733	0100205165	Construcții locative	privat	0.0905	0.0905	Construcția înregistrată cu nr.cad.0100205.165.03 este amplasată pe terenul cu nr.cad.0100205.461.Se solicită transferarea construcției pe terenul nou format 0100205.461- Vezi
62							Nota
63	1734	0100205167	Construcții locative	privat	0.1469	0.1469	
64	1735	0100205169	Construcții locative	privat	0.2025	0.1586	Este Plan geometric
65	1736	0100205171	Construcții locative	privat	0.1372	0.1372	
66	1737	0100205172	Construcții locative	privat	0.1443	0.139	Este Plan geometric
68	1739	0100205174	Construcții locative	privat	0.0829	0.0829	
71	1742	0100205179	Construcții locative	privat	0.0826	0.0826	
72	1743	0100205181	Construcții locative	privat	0.0953	0.0953	
73	1744	0100205182	Construcții locative	privat	0.0788	0.0788	
74	1745	0100205183	Construcții locative	privat	0.1302	0.1302	
75	1746	0100205184	Construcții locative	privat	0.1705	0.1705	
76	1747	0100205185	Construcții locative	privat	0.1322	0.1322	Este Plan geometric
77	1748	0100205186	Construcții locative	privat	0.1031	0.1101	Este Plan geometric
78	1749	0100205188	Construcții locative	privat	0.0708	0.0708	
79	1750	0100205190	Construcții locative	privat	0.1133	0.1133	

Anexa 1

113	218	100401837	Terenuri din intravilan	privat	0.0427	0.0427		da	Râșcani	Scrisoarea APP Nr. 6301 din 09.12.2	
114	288	100401907	Terenuri din intravilan	privat	0.098	0.098		da	Râșcani		
115	289	100401908	Terenuri din intravilan	privat	0.0613	0.0613		da	Râșcani		
116	484	100402614	Terenuri din intravilan	privat	0.0626	0.0626		da	Râșcani		
117	487	100402617	Loturi destinate caselor individuale de locuit	privat	0.05	0.05		da	Râșcani		
118	488	100402618	Terenuri din intravilan	privat	0.0231	0.0231		da	Râșcani		
119	806	100404477	Terenuri din intravilan	privat	0.5754	0.5754		da	Râșcani		
120	812	100404483	Garaj individual	privat	0.1272	0.1272		da	Râșcani		
121	71	100201670	Terenuri din intravilan	privat	0.9266	0.9266		da	Buiucani		
128	2867	100212073	Terenuri din intravilan	privat	0.0261	0.0261		da	Centru		Scrisoarea APP Nr. 03-05-6543 din 17.12.2020
129	3702	100217327	Terenuri din intravilan	privat	0.2734	0.2734		da	Centru		Scrisoarea APP Nr. 03-04-44 din 06.01.2021

Anexa 1

80	1751	0100205191	Construcții locale	privat	0.1287	0.1287	
81	1752	0100205194	Construcții locale	privat	0.0942	0.0942	
82	1753	0100205195	Construcții locale	privat	0.1322	0.1322	
86	1757	0100205202	Construcții locale	privat	0.0892	0.0892	
88	1760	0100205206	Construcții locale	privat	0.052	0.052	
	1762	0100205210	Construcții locale	privat	0.111	0.1104	Este Plan geometric. Construcția înregistrată cu nr.cad.0100205.210.04 este amplasată pe terenul cu nr.cad.0100205.533.Se solicită transferarea construcției pe terenul nou format 0100205.533-Vezi Nota.
89	1763	0100205211	Construcții locale	privat	0.144	0.144	
90	1764	0100205212	Construcții locale	privat	0.1484	0.1486	Este Plan geometric
99	1772	0100205228	Construcții locale	privat	0.0581	0.0594	Este Plan geometric
101	1774	0100205230	Construcții locale	privat	0.1041	0.1041	
102	1775	0100205231	Construcții locale	privat	0.0812	0.0812	
104	1777	0100205235	Construcții locale	privat	0.2399	0.2399	
105	1779	0100205238	Oficiu	privat	0.0061	0.0063	Este Plan geometric
106	1780	0100205239	Oficiu	privat	0.0079	0.0109	Este Plan geometric
108	1783	0100205245	Construcții locale	privat	0.1597	0.1597	
110	1785	0100205250	Oficiu	privat	0.0391	0.0391	
111	1786	0100205251	Garaj individual	privat	0.0023	0.0023	
114	1789	0100205254	Loturi destinate caselor individuale de locuit	privat	0.052	0.052	
116	1791	0100205259	Construcții locale	privat	0.1059	0.1059	
117	1792	0100205260	Construcții locale	privat	0.0892	0.0892	
124	1799	0100205282	Loturi destinate caselor de tip bloc	privat	0.0515	0.0515	
125	1800	0100205283	Construcții locale	privat	0.1466	0.1466	
127	1802	0100205287	Oficiu	privat	0.0116	0.0116	
130	1805	0100205295	Oficiu	privat	0.0089	0.0089	
132	1807	0100205404	Terenuri din intravilan	privat	0.0007	0.0007	
137	1812	0100205418	Întreprinderi comerciale și servicii socială	privat	0.0076	0.0076	
138	1813	0100205420	Întreprinderi comerciale și servicii socială	privat	0.0128	0.0128	

139	1814	0100205423	Terenuri din intravilan	privat	0.0072	0.0047	Este Plan geometric
140	1815	0100205425	Oficiu	privat	0.0521	0.0521	
143	1818	0100205461	Oficiu	privat	0.006	0.006	Construcția înregistrată cu nr.cad.0100205.159.03 este amplasată pe terenul cu nr.cad.0100205.461.Se solicită transferarea construcției pe terenul nou format 0100205.461 - Vezi Nota
158	1833	0100205476	Întreprinderi comerciale și servicii socială	privat	0.0049	0.0049	
160	1836	0100205479	Garaj individual	privat	0.0049	0.0049	
161	1837	0100205480	Cooperativă de garaje	privat	0.0512	0.0512	Construcția înregistrată cu nr.cad.0100205.107.02 este amplasată pe terenul cu nr.cad.0100205.480.Se solicită transferarea construcției pe terenul nou format 0100205.480-Vezi Nota
162	1838	0100205481	Garaj individual	privat	0.0062	0.0062	
163	1839	0100205482	Garaj individual	privat	0.0029	0.0029	Construcția înregistrată cu nr.cad.0100205.107.05 este amplasată pe terenul cu nr.cad.0100205.482.Se solicită transferarea construcției pe terenul nou format 0100205.482-Vezi Nota
164	1840	0100205483	Garaj individual	privat	0.0026	0.0026	Construcția înregistrată cu nr.cad.0100205.107.06 este amplasată pe terenul cu nr.cad.0100205.483.Se solicită transferarea construcției pe terenul nou format 0100205.483-Vezi Nota
165	1841	0100205484	Garaj individual	privat	0.0069	0.0053	Este Plan geometric/ Construcția înregistrată cu nr.cad.0100205.107.07 este amplasată pe terenul cu nr.cad.0100205.484.Se solicită transferarea construcției pe terenul nou format 0100205.484

166	1842	0100205485	Garaj individual	privat	0.0034	0.0032	Este Plan geometric/ Construcția înregistrată cu nr.cad.0100205.107.09 este amplasată pe terenul cu nr.cad.0100205.485.Se solicită transferarea construcției pe terenul nou format 0100205.485-Vezi Nota
167	1843	0100205486	Garaj individual	privat	0.0029	0.0029	
172	1848	0100205491	Întreprinderi comerciale și deservire socială	privat	0.0082	0.0082	
180	1857	0100205500	Oficiu	privat	0.0306	0.0306	Construcția înregistrată cu nr.cad.0100205.165.03 este amplasată pe terenul cu nr.cad.0100205.461.Se solicită transferarea construcției pe terenul nou format 0100205.461 - Vezi Nota
189	1866	0100205509	Întreprinderi comerciale și deservire socială	privat	0.0012	0.0012	
190	1867	0100205510	Întreprinderi comerciale și deservire socială	privat	0.0047	0.0047	
200	1879	0100205522	Întreprinderi comerciale și deservire socială	privat	0.0075	0.0075	
201	1880	0100205523	Întreprinderi comerciale și deservire socială	privat	0.0083	0.0083	
208	1887	0100205530	Garaj individual	privat	0.0022	0.0022	
210	1889	0100205532	Oficiu	privat	0.0075	0.0075	Construcția înregistrată cu nr.cad.0100205.414.02 este amplasată pe terenul cu nr.cad.0100205.532.Se solicită transferarea construcției pe terenul nou format 0100205.532-Vezi Nota
211	1890	0100205533	Garaj individual	privat	0.0024	0.0024	Construcția înregistrată cu nr.cad.0100205.210.04 este amplasată pe terenul cu nr.cad.0100205.533.Se solicită transferarea construcției pe terenul nou format 0100205.533-Vezi Nota .
215	1894	0100205538	Oficiu	privat	0.0099	0.0099	

Instituția Publică Agenția Servicii Publice

Departamentul Cadastru

Directia Înregistrare Primară Masivă

(subdiviziunea care a executat verificarea documentației cadastrale)

Act privind calitatea lucrării 3624_02_2

întocmite în cadrul lucrărilor cadastrale corectarea erorilor

(în scopul înregistrării primare masive, în scopul delimitării proprietății publice, corectării erorilor)

Executantul lucrărilor cadastrale: Î.S. „INGEOCAD”

denumirea persoanei juridice, IDNO, reprezentant

Localitatea executării lucrărilor cadastrale: sat. Moara de Piatră, r-nul Drochia

raionul, localitatea în care s-au executat lucrările cadastrale

Materialele prezentate spre verificare:

Nr	Denumirea documentației cadastrale	Format
1	Strat HC Sectoare, Grevari, Terenuri Sistemizate	.TAB
2	Act de constatare	.docx
3	Lista terenurilor incluse în lucrările de corectare a erorilor	.xls
4	Informație (1 element)	.xls

Ținând cont de prevederile pct. 25 al Regulamentului privind modul de corectare a erorilor comise în procesul atribuirii în proprietate a terenurilor, aprobat prin Hotărârea Guvernului nr. 437/11.09.2019, documentația cadastrală pentru organizarea consultărilor publice, în scopul respectării Legii nr.133/2011 privind protecția datelor cu caracter personal, va conține reprezentarea grafică a teritoriului (*planul geometric al terenurilor corectate sau proiectul de organizare a teritoriului*), Actele de constatare și listele cu indicarea numelui, prenumelui și patronimicului titularilor de drepturi, lucrarea cadastrală se **acceptă**.

Au fost acceptate **186** terenuri.

Responsabil pentru verificarea calității lucrării cadastrale: Sargarovschi Tatiana

(Numele, prenumele)

Data 23.05.2022

Tel. 0 22 88 10 06 e-mail ecaterina.dumbrava@asp.gov.md

Instituția Publică Agenția Servicii Publice

Departamentul Cadastru

Directia Înregistrare Primară Masivă

(subdiviziunea care a executat verificarea documentației cadastrale)

Act privind calitatea lucrării 3633_02_5

la verificarea repetată a documentației cadastrale

întocmite în cadrul lucrărilor cadastrale corectarea erorilor

(în scopul înregistrării primare masive, în scopul delimitării proprietății publice, corectării erorilor)

Executantul lucrărilor cadastrale: Î.S. „INGEOCAD”

denumirea persoanei juridice, IDNO, reprezentant

Localitatea executării lucrărilor cadastrale: raionul Drochia, sat. Popeștii de Jos

raionul, localitatea în care s-au executat lucrările cadastrale

Materialele prezentate spre verificare:

No	Denumirea documentației cadastrale	Format
1	Obiecte informaționale (<i>Terenuri, TerenuriSist, HCSECTOARERM</i>)	.TAB
2	Act de constatare (<i>1 element</i>)	.doc
3	Lista terenurilor incluse în lucrările de corectare a erorilor	.xls
4	Lista bunurilor imobile convenționale neidentificate	—
5	Lista persoanelor IDNP neidentificat	—
6	Informație (<i>1 element</i>)	.xls

În rezultatul examinării documentației cadastrale se constată că planul geometric, lista terenurilor incluse în lucrări de corectare a erorilor, lista bunurilor imobile convenționale neidentificate corespund cerințelor actelor normative.

S-a identificat că în urma corectării erorilor de măsurare b.i.:

- *Modificarea suprafețelor b.i. va fi descrisă în actul de constatare cu specificarea proporției de majorare/diminuare pct.11/2e, f HG 437. Pentru fiecare teren corectat din contur modificarea se efectuează cu diminuarea/majorarea proporțională suprafețelor din documentul de drept;*

- *Determinarea limitelor conturului se efectuează în birou, pe baza materialelor cartografice furnizate de organul abilitat, sau în teren în cazul în care hotarul conturului de teren nu poate fi clar definit de pe ortofotoplan sau este necesară verificarea în teren a hotarului. Rezultatul contrapunerii datelor din materialele cartografice cu datele din teren sau materialele ortofotoplan va fi reflectat în actul de constatare - pct.21, pct.22 HG 437. Pentru încadrarea b.i. în categoria erori de măsurare se vor identifica limitele proprietății publice reeșind din elementele de identificarea a conturului b.i. proprietate publică specificate la pct.24/2 HG 63. Conturul reprezintă suprafața de teren atribuită după parametrii cantitativi și calitativi, limitată prin părți de obiecte fizice (drum, fișii forestiere, obiecte acvatice etc.) și reprezentată pe harta de contur și cadastrul funciar general printr-un număr de contur-modificarea parametrilor fișiile de protecție corpurile de pădure nu constituie temei pentru încadrarea porțiunii de POT în erori de măsurare. Astfel actul de constatare va descrie, argumenta erorile constatate;*

Ținând cont de prevederile pct. 25 al Regulamentului privind modul de corectare a erorilor comise în procesul atribuirii în proprietate a terenurilor, aprobat prin Hotărârea Guvernului nr. 437/11.09.2019, documentația cadastrală pentru organizarea consultărilor publice, în scopul respectării Legii nr.133/2011 privind protecția datelor cu caracter personal, va conține reprezentarea grafică a teritoriului (*planul geometric al terenurilor corectate sau proiectul de organizare a teritoriului*), Actele de constatare și listele cu indicarea numelui, prenumelui și patronimicului titularilor de drepturi, lucrarea cadastrală se **acceptă**.

Au fost supuse verificării 105 bunuri imobile.

Responsabil pentru verificarea calității lucrării cadastrale: Dumbrava Ecaterina
(Numele, prenumele)

Data 27.06.2022

Tel. 0 22 88 10 06 e-mail ecaterina.dumbrava@asp.gov.md

A handwritten signature in blue ink, appearing to be 'D. Dumbrava', written in a cursive style.

Instituție Publică Agenția Servicii Publice

Departamentul Cadastru

Secția verificare și recepția lucrărilor cadastrale

(subdiviziunea care a executat verificarea documentației cadastrale)

Aviz de recepție a lucrării cadastrale

La cererea numărul 0100/22/60344

din 13.04.2022

Solicitant: _____ Î.S. "INGEOCAD"

(întreprinderea care a executat lucrările cadastrale)

Delimitare în mod masiv a terenului publică

Tipul lucrării cadastrale:

Ticket#:

adresa b.i.: mun. Chișinău, sec. Rîșcani.

numărul cadastral: 01004010945 S=0,0472ha,
01004010152 S=0.0881ha

destinația b.i.: din intravilanul localității

modul de folosință b.i.: pentru construcție

AVIZ: În urma examinării s-a constatat că documentația cadastrală prezentată
cerințelor actelor normative în vigoare și lucrarea cadastrală se declară

corespunde
corespunde /nu corespunde
recepționată
recepționată /respinsă

2. INVENTARUL DIVERGENȚELOR¹:

La compartimentul: **Componența raportului lucrării:**

Enumerarea divergențelor

b. La compartimentul: **Cerințe de calitate la întocmirea raportului în format digital:**

Enumerarea divergențelor

c. La compartimentul: **Existența semnăturilor:**

Enumerarea divergențelor

d. La compartimentul: **Coresponderea elementelor planului geometric aprobat cu obiectele informaționale în format digital:**

Enumerarea divergențelor

e. La compartimentul: **Calitatea obiectelor informaționale în format digital:**

Enumerarea divergențelor

Mențiune: Responsabilitatea pentru stabilirea hotarului terenului, aprobarea planului geometric o poartă autoritatea publică competentă de stabilirea hotarelor.

Responsabilitatea pentru corectitudinea întocmirii și legalitatea documentației cadastrale o poartă întreprinderea care a executat lucrarea cadastrală

Conform decizie consiliul or. Chișinău nr.2/18-2 din 27.02.2014 și Avizul APP nr.03.04.4712 din 22.07.2021.

Executantul recepției

____ G.Cuhar ____

Șef de secție VRLC:

V.Godiac _____

Date : 29.06.2022

Instituție Publică Agenția Servicii Publice

Departamentul Cadastru

Secția verificare și recepția lucrărilor cadastrale

(subdiviziunea care a executat verificarea documentației cadastrale)

Aviz de recepție a lucrării cadastrale

La cererea numărul 0100/22/69983

din 05.05.2022

Solicitant: Î.S. "INGEOCAD"

(întreprinderea care a executat lucrările cadastrale)

Delimitare în mod masiv a terenului publică

Tipul lucrării cadastrale:

Ticket#:

adresa b.i.: mun. Chișinău, sec. Rîșcani.

numărul cadastral: 01004150284 S=0,8724 ha

destinația b.i.: din intravilanul localității

modul de folosință b.i.: degradate

AVIZ: În urma examinării s-a constatat că documentația cadastrală prezentată

corespunde

corespunde /nu corespunde

cerințelor actelor normative în vigoare și lucrarea cadastrală se declară

recepționată

recepționată /respinsă

2. INVENTARUL DIVERGENȚELOR¹:

La compartimentul: **Componența raportului lucrării:**

Enumerarea divergențelor

b. La compartimentul: **Cerințe de calitate la întocmirea raportului în format digital:**

Enumerarea divergențelor

c. La compartimentul: **Existența semnăturilor:**

Enumerarea divergențelor

d. La compartimentul: **Coresponderea elementelor planului geometric aprobat cu obiectele informaționale în format digital:**

Enumerarea divergențelor

e. La compartimentul: **Calitatea obiectelor informaționale în format digital:**

Enumerarea divergențelor

Mențiune: Responsabilitatea pentru stabilirea hotarului terenului, aprobarea planului geometric o poartă autoritatea publică competentă de stabilirea hotarelor.

Responsabilitatea pentru corectitudinea întocmirii și legalitatea documentației cadastrale o poartă întreprinderea care a executat lucrarea cadastrală

Conform decizie consiliul or. Chișinău nr.2/18-2 din 27.02.2014 și Avizul APP nr.03.04.6040 din 25.11.2020.

Executantul recepției

G.Cuhar

Șef de secție VRLC:

V.Godiac

Date : 27.07.2022

Instituție Publică Agenția Servicii Publice

Departamentul Cadastru

Secția verificare și recepția lucrărilor cadastrale

(subdiviziunea care a executat verificarea documentației cadastrale)

Aviz de recepție a lucrării cadastrale

La cererea numărul 0100/22/110262 din 19.07.2022

Solicitant: Î.S. "INGEOCAD"
(întreprinderea care a executat lucrările cadastrale)

Delimitare în mod masiv a terenului publică

Tipul lucrării cadastrale:

Ticket#:

adresa b.i.: mun. Chișinău, sec. Botanica,

numărul cadastral: 01001170660 S=0,0091 ha

destinația b.i.: din intravilanul localității

modul de folosință b.i.: terenuri din intravilan

AVIZ: În urma examinării s-a constatat că documentația cadastrală prezentată
cerințelor actelor normative în vigoare și lucrarea cadastrală se declară

corespunde
corespunde /nu corespunde
recepționată
recepționată /respinsă

2. INVENTARUL DIVERGENȚELOR¹:

La compartimentul: **Componența raportului lucrării:**

Enumerarea divergențelor

b. La compartimentul: **Cerințe de calitate la întocmirea raportului în format digital:**

Enumerarea divergențelor

c. La compartimentul: **Existența semnăturilor:**

Enumerarea divergențelor

d. La compartimentul: **Coresponderea elementelor planului geometric aprobat cu obiectele informaționale în format digital:**

Enumerarea divergențelor

e. La compartimentul: **Calitatea obiectelor informaționale în format digital:**

Enumerarea divergențelor

Mențiune: Responsabilitatea pentru stabilirea hotarului terenului, aprobarea planului geometric o poartă autoritatea publică competentă de stabilirea hotarelor.

Responsabilitatea pentru corectitudinea întocmirii și legalitatea documentației cadastrale o poartă întreprinderea care a executat lucrarea cadastrală

Conform decizie consiliul or. Chișinău nr.11/52 din 23.12.2014 și Avizul APP nr.03.04.2059 din 29.03.2022.

Executantul recepției

G. Cuhar

Șef de secție VRLC:

V. Godiac

Date : 21.07.2022

Instituție Publică Agenția Servicii Publice

Departamentul Cadastru

Secția verificare și recepția lucrărilor cadastrale

(subdiviziunea care a executat verificarea documentației cadastrale)

Aviz de recepție a lucrării cadastrale

La cererea numărul 0100/22/110303 din 19.07.2022

Solicitant: Î.S. "INGEOCAD"
(întreprinderea care a executat lucrările cadastrale)

Delimitare în mod masiv a terenului publică

Tipul lucrării cadastrale:

Ticket#:

adresa b.i.: mun. Chișinău, sec. Botanica, bl. Dacia
73/3.

numărul cadastral: 01001200156 S=0,3552 ha

destinația b.i.: din intravilanul localității

modul de folosință b.i.: întreprinderi comerciale și
deservire socială

AVIZ: În urma examinării s-a constatat că documentația cadastrală prezentată
cerințelor actelor normative în vigoare și lucrarea cadastrală se declară

corespunde
corespunde /nu corespunde
recepționată
recepționată /respinsă

2. INVENTARUL DIVERGENȚELOR¹:

La compartimentul: **Componența raportului lucrării:**

Enumerarea divergențelor

b. La compartimentul: **Cerințe de calitate la întocmirea raportului în format digital:**

Enumerarea divergențelor

c. La compartimentul: **Existența semnăturilor:**

Enumerarea divergențelor

d. La compartimentul: **Coresponderea elementelor planului geometric aprobat cu
obiectele informaționale în format digital:**

Enumerarea divergențelor

e. La compartimentul: **Calitatea obiectelor informaționale în format digital:**

Enumerarea divergențelor

Mențiune: Responsabilitatea pentru stabilirea hotarului terenului, aprobarea planului geometric
o poartă autoritatea publică competentă de stabilirea hotarelor.

Responsabilitatea pentru corectitudinea întocmirii și legalitatea documentației
cadastrale o poartă întreprinderea care a executat lucrarea cadastrală

Conform decizie consiliul or. Chișinău nr.11/52 din 23.12.2014 și Avizul APP nr.03.04.2096 din
30.03.2022.

Executantul recepției

G. Cuhar

Șef de secție VRLC:

V. Godiac

Date : 21.07.2022

Instituție Publică Agenția Servicii Publice

Departamentul Cadastru

Secția verificare și recepția lucrărilor cadastrale

(subdiviziunea care a executat verificarea documentației cadastrale)

Aviz de recepție a lucrării cadastrale

La cererea numărul 0100/22/135823

din 07.09.2022

Solicitant: Î.S. "INGEOCAD"

(întreprinderea care a executat lucrările cadastrale)

Delimitare în mod masiv a terenului publică

Tipul lucrării cadastrale:

Ticket#:

adresa b.i.: mun. Chișinău, sec. Ciocana.

numărul cadastral: 01003050487 S=0,0766 ha

destinația b.i.: din intravilanul localității

modul de folosință b.i.: pentru construcție

AVIZ: În urma examinării s-a constatat că documentația cadastrală prezentată
cerințelor actelor normative în vigoare și lucrarea cadastrală se declară

corespunde
corespunde /nu corespunde
recepționată
recepționată /respinsă

2. INVENTARUL DIVERGENȚELOR¹:

La compartimentul: **Componența raportului lucrării:**

Enumerarea divergențelor

b. La compartimentul: **Cerințe de calitate la întocmirea raportului în format digital:**

Enumerarea divergențelor

c. La compartimentul: **Existența semnăturilor:**

Enumerarea divergențelor

d. La compartimentul: **Coresponderea elementelor planului geometric aprobat cu obiectele informaționale în format digital:**

Enumerarea divergențelor

e. La compartimentul: **Calitatea obiectelor informaționale în format digital:**

Enumerarea divergențelor

Mențiune: Responsabilitatea pentru stabilirea hotarului terenului, aprobarea planului geometric o poartă autoritatea publică competentă de stabilirea hotarelor.

Responsabilitatea pentru corectitudinea întocmirii și legalitatea documentației cadastrale o poartă întreprinderea care a executat lucrarea cadastrală

Conform decizie consiliul or. Chișinău nr.3/26 din 02.04.2013 și Avizul APP nr.03.04.4107 din 29.06.2022.

Executantul recepției

G.Cuhar

Verificator:

R.Dîră

Date : 27.12.2022

Instituție Publică Agenția Servicii Publice

Departamentul Cadastru

Secția verificare și recepția lucrărilor cadastrale

(subdiviziunea care a executat verificarea documentației cadastrale)

Aviz de recepție a lucrării cadastrale

La cererea numărul 0100/22/35347

din 30.03.2022

Solicitant: Î.S. "INGEOCAD"

(întreprinderea care a executat lucrările cadastrale)

Delimitare în mod masiv a terenului publică

Tipul lucrării cadastrale:

Ticket#:

adresa b.i.: mun. Chișinău, sec. Rîșcani, str. Florilor,
30/3.

numărul cadastral: 01004130317

destinația b.i.: din intravilanul localității

modul de folosință b.i.: pentru construcție

AVIZ: În urma examinării s-a constatat că documentația cadastrală prezentată
cerințelor actelor normative în vigoare și lucrarea cadastrală se declară

corespunde
corespunde /nu corespunde
recepționată
recepționată /respinsă

2. INVENTARUL DIVERGENȚELOR¹:

La compartimentul: **Componența raportului lucrării:**

Enumerarea divergențelor

b. La compartimentul: **Cerințe de calitate la întocmirea raportului în format digital:**

Enumerarea divergențelor

c. La compartimentul: **Existența semnăturilor:**

Enumerarea divergențelor

d. La compartimentul: **Coresponderea elementelor planului geometric aprobat cu
obiectele informaționale în format digital:**

Enumerarea divergențelor

e. La compartimentul: **Calitatea obiectelor informaționale în format digital:**

Enumerarea divergențelor

Mențiune: Responsabilitatea pentru stabilirea hotarului terenului, aprobarea planului geometric o poartă autoritatea publică competentă de stabilirea hotarelor.

Responsabilitatea pentru corectitudinea întocmirii și legalitatea documentației cadastrale o poartă întreprinderea care a executat lucrarea cadastrală

Conform decizie consiliul mun. Chișinău nr.2/18-2 din 27.02.2014 și Avizul APP nr.03.04.6801 din 29.12.2020, sau întreprin următoarele acțiuni:

-Clădirile cu nr. cad. 01004130217.01 și 0100413218.01 au fost transferate pe terenul cu nr. cad. 01004130317 conform înscrierilor din RBI.

- Terenurile cu nr. cadastral 01004130218 și 01004130217 au fost transferate în stratul grevări pe terenul 01004130317.

Executantul recepției

G.Cuhar

Șef de secție VRLC:

V.Godiac

Date : 27.05.2022

Instituție Publică Agenția Servicii Publice

Departamentul Cadastru

Secția verificare și recepția lucrărilor cadastrale

(subdiviziunea care a executat verificarea documentației cadastrale)

Aviz de recepție a lucrării cadastrale

La cererea numărul 0100/22/60334

din 13.04.2022

Solicitant: Î.S. "INGEOCAD"

(întreprinderea care a executat lucrările cadastrale)

Delimitare în mod masiv a terenului publică

Tipul lucrării cadastrale:

Ticket#:

adresa b.i.: mun. Chișinău, sec. Rîșcani.

numărul cadastral: 0104040243

destinația b.i.: din intravilanul localității

modul de folosință b.i.: pentru construcție

AVIZ: În urma examinării s-a constatat că documentația cadastrală prezentată
cerințelor actelor normative în vigoare și lucrarea cadastrală se declară

corespunde
corespunde /nu corespunde
recepționată
recepționată /respinsă

2. INVENTARUL DIVERGENȚELOR¹:

La compartimentul: **Componența raportului lucrării:**

Enumerarea divergențelor

b. La compartimentul: **Cerințe de calitate la întocmirea raportului în format digital:**

Enumerarea divergențelor

c. La compartimentul: **Existența semnăturilor:**

Enumerarea divergențelor

d. La compartimentul: **Coresponderea elementelor planului geometric aprobat cu obiectele informaționale în format digital:**

Enumerarea divergențelor

e. La compartimentul: **Calitatea obiectelor informaționale în format digital:**

Enumerarea divergențelor

Mențiune: Responsabilitatea pentru stabilirea hotarului terenului, aprobarea planului geometric o poartă autoritatea publică competentă de stabilirea hotarelor.

Responsabilitatea pentru corectitudinea întocmirii și legalitatea documentației cadastrale o poartă întreprinderea care a executat lucrarea cadastrală

Conform decizie consiliul or. Chișinău nr.2/18-2 din 27.02.2014 și Avizul APP nr.03.04.149 din 13.01.2021.

Executantul recepției

 G.Cuhar

Șef de secție VRLC:

V.Godiac

Date : 31.05.2022

Instituție Publică Agenția Servicii Publice

Departamentul Cadastru

Secția verificare și recepția lucrărilor cadastrale

(subdiviziunea care a executat verificarea documentației cadastrale)

Aviz de recepție a lucrării cadastrale

La cererea numărul 0100/22/60335

din 13.04.2022

Solicitant: _____ Î.S. "INGEOCAD"

(întreprinderea care a executat lucrările cadastrale)

Delimitare în mod masiv a terenului publică

Tipul lucrării cadastrale:

Ticket#:

adresa b.i.: mun. Chișinău, sec. Rîșcani.

numărul cadastral: 0104180307

destinația b.i.: din intravilanul localității

modul de folosință b.i.: pentru construcție

AVIZ: În urma examinării s-a constatat că documentația cadastrală prezentată

nu corespunde

corespunde /nu corespunde

cerințelor actelor normative în vigoare și lucrarea cadastrală se declară

respinsă

recepționată /respinsă

2. INVENTARUL DIVERGENȚELOR¹:

La compartimentul: **Componența raportului lucrării:**

- Lipsește calea de acces la terenul cu nr. cadastral 01004180092, nu corespunde art.7(1c) Lege cu privire la formarea bunurilor imobile.

Enumerarea divergențelor

b. La compartimentul: **Cerințe de calitate la întocmirea raportului în format digital:**

Enumerarea divergențelor

c. La compartimentul: **Existența semnăturilor:**

Enumerarea divergențelor

d. La compartimentul: **Corespunderea elementelor planului geometric aprobat cu obiectele informaționale în format digital:**

Enumerarea divergențelor

e. La compartimentul: **Calitatea obiectelor informaționale în format digital:**

Enumerarea divergențelor

Mențiune: Responsabilitatea pentru stabilirea hotarului terenului, aprobarea planului geometric o poartă autoritatea publică competentă de stabilirea hotarelor.

Responsabilitatea pentru corectitudinea întocmirii și legalitatea documentației cadastrale o poartă întreprinderea care a executat lucrarea cadastrală

Conform decizie consiliul or. Chișinău nr.2/18-2 din 27.02.2014 și Avizul APP nr.03.04.7421 din 03.12.2021.

Executantul recepției

____ G.Cuhar ____

Șef de secție VRLC:

V.Godiac _____

Date : 01.06.2022

Instituție Publică Agenția Servicii Publice

Departamentul Cadastru

Secția verificare și recepția lucrărilor cadastrale

(subdiviziunea care a executat verificarea documentației cadastrale)

Aviz de recepție a lucrării cadastrale

La cererea numărul 0100/22/60339 din 13.04.2022

Solicitant: _____ Î.S. "INGEOCAD"
(întreprinderea care a executat lucrările cadastrale)

Delimitare în mod masiv a terenului publică

Tipul lucrării cadastrale:

Ticket#:

adresa b.i.: mun. Chișinău, sec. Botanica.

numărul cadastral: 01001080984

destinația b.i.: din intravilanul localității

modul de folosință b.i.: anamejat

AVIZ: În urma examinării s-a constatat că documentația cadastrală prezentată
cerințelor actelor normative în vigoare și lucrarea cadastrală se declară

corespunde
corespunde /nu corespunde
recepționată
recepționată /respinsă

2. INVENTARUL DIVERGENȚELOR¹:

La compartimentul: **Componența raportului lucrării:**

Enumerarea divergențelor

b. La compartimentul: **Cerințe de calitate la întocmirea raportului în format digital:**

Enumerarea divergențelor

c. La compartimentul: **Existența semnăturilor:**

Enumerarea divergențelor

d. La compartimentul: **Coresponderea elementelor planului geometric aprobat cu obiectele informaționale în format digital:**

Enumerarea divergențelor

e. La compartimentul: **Calitatea obiectelor informaționale în format digital:**

Enumerarea divergențelor

Mențiune: Responsabilitatea pentru stabilirea hotarului terenului, aprobarea planului geometric o poartă autoritatea publică competentă de stabilirea hotarelor.

Responsabilitatea pentru corectitudinea întocmirii și legalitatea documentației cadastrale o poartă întreprinderea care a executat lucrarea cadastrală

Conform decizie consiliul or. Chișinău nr.2/18-2 din 27.02.2014 și Avizul APP nr.03.04.7706 din 16.12.2021.

Executantul recepției

____ G.Cuhar ____

Șef de secție VRLC:

V.Godiac _____

Date : 31.05.2022

Instituție Publică Agenția Servicii Publice

Departamentul Cadastru

Secția verificare și recepția lucrărilor cadastrale

(subdiviziunea care a executat verificarea documentației cadastrale)

Aviz de recepție a lucrării cadastrale

La cererea numărul 0100/22/60344

din 13.04.2022

Solicitant: _____ Î.S. "INGEOCAD"

(întreprinderea care a executat lucrările cadastrale)

Delimitare în mod masiv a terenului publică

Tipul lucrării cadastrale:

Ticket#:

adresa b.i.: mun. Chișinău, sec. Rîșcani, str.Doina.

numărul cadastral: 01004010945

destinația b.i.: din intravilanul localității

modul de folosință b.i.: pentru construcție

AVIZ: În urma examinării s-a constatat că documentația cadastrală prezentată

corespunde

corespunde /nu corespunde

cerințelor actelor normative în vigoare și lucrarea cadastrală se declară

recepționată

recepționată /respinsă

2. INVENTARUL DIVERGENȚELOR¹:

La compartimentul: **Componența raportului lucrării:**

Enumerarea divergențelor

b. La compartimentul: **Cerințe de calitate la întocmirea raportului în format digital:**

Enumerarea divergențelor

c. La compartimentul: **Existența semnăturilor:**

Enumerarea divergențelor

d. La compartimentul: **Coresponderea elementelor planului geometric aprobat cu obiectele informaționale în format digital:**

Enumerarea divergențelor

e. La compartimentul: **Calitatea obiectelor informaționale în format digital:**

Enumerarea divergențelor

Mențiune: Responsabilitatea pentru stabilirea hotarului terenului, aprobarea planului geometric o poartă autoritatea publică competentă de stabilirea hotarelor.

Responsabilitatea pentru corectitudinea întocmirii și legalitatea documentației cadastrale o poartă întreprinderea care a executat lucrarea cadastrală

Conform decizie consiliul or.Chișinău nr.2/18-2 din 27.02.2014 și Avizul APP nr.03.04.319 din 20.01.2022.

Executantul recepției

_____ G.Cuhar _____

Șef de secție VRLC:

V.Godiac _____

Date : 26.05.2022

Instituție Publică Agenția Servicii Publice

Departamentul Cadastru

Secția verificare și recepția lucrărilor cadastrale

(subdiviziunea care a executat verificarea documentației cadastrale)

Aviz de recepție a lucrării cadastrale

La cererea numărul 0100/22/60344

din 13.04.2022

Solicitant: _____ Î.S. "INGEOCAD"

(întreprinderea care a executat lucrările cadastrale)

Delimitare în mod masiv a terenului publică

Tipul lucrării cadastrale:

Ticket#:

adresa b.i.: mun. Chișinău, sec. Rîșcani.

numărul cadastral: 01004010945 S=0,0472ha,
01004010152 S=0.0881ha

destinația b.i.: din intravilanul localității

modul de folosință b.i.: pentru construcție

AVIZ: În urma examinării s-a constatat că documentația cadastrală prezentată
cerințelor actelor normative în vigoare și lucrarea cadastrală se declară

corespunde
corespunde /nu corespunde
recepționată
recepționată /respinsă

2. INVENTARUL DIVERGENȚELOR¹:

La compartimentul: **Componența raportului lucrării:**

Enumerarea divergențelor

b. La compartimentul: **Cerințe de calitate la întocmirea raportului în format digital:**

Enumerarea divergențelor

c. La compartimentul: **Existența semnăturilor:**

Enumerarea divergențelor

d. La compartimentul: **Corespunderea elementelor planului geometric aprobat cu obiectele informaționale în format digital:**

Enumerarea divergențelor

e. La compartimentul: **Calitatea obiectelor informaționale în format digital:**

Enumerarea divergențelor

Mențiune: Responsabilitatea pentru stabilirea hotarului terenului, aprobarea planului geometric o poartă autoritatea publică competentă de stabilirea hotarelor.

Responsabilitatea pentru corectitudinea întocmirii și legalitatea documentației cadastrale o poartă întreprinderea care a executat lucrarea cadastrală

Conform decizie consiliul or. Chișinău nr.2/18-2 din 27.02.2014 și Avizul APP nr.03.04.4712 din 22.07.2021.

Executantul recepției

____ G.Cuhar ____

Șef de secție VRLC:

V.Godiac _____

Date : 29.06.2022

Instituție Publică Agenția Servicii Publice

Departamentul Cadastru

Secția verificare și recepția lucrărilor cadastrale

(subdiviziunea care a executat verificarea documentației cadastrale)

Aviz de recepție a lucrării cadastrale

La cererea numărul 0100/22/69975

din 05.05.2022

Solicitant: Î.S. "INGEOCAD"

(întreprinderea care a executat lucrările cadastrale)

Delimitare în mod masiv a terenului publică

Tipul lucrării cadastrale:

Ticket#:

adresa b.i.: mun. Chișinău, sec. Botanica.

numărul cadastral: 01001200732

destinația b.i.: din intravilanul localității

modul de folosință b.i.: pentru construcție

AVIZ: În urma examinării s-a constatat că documentația cadastrală prezentată

corespunde

corespunde /nu corespunde

cerințelor actelor normative în vigoare și lucrarea cadastrală se declară

recepționată

recepționată /respinsă

2. INVENTARUL DIVERGENȚELOR¹:

La compartimentul: **Componența raportului lucrării:**

Enumerarea divergențelor

b. La compartimentul: **Cerințe de calitate la întocmirea raportului în format digital:**

Enumerarea divergențelor

c. La compartimentul: **Existența semnăturilor:**

Enumerarea divergențelor

d. La compartimentul: **Coresponderea elementelor planului geometric aprobat cu obiectele informaționale în format digital:**

Enumerarea divergențelor

e. La compartimentul: **Calitatea obiectelor informaționale în format digital:**

Enumerarea divergențelor

Mențiune: Responsabilitatea pentru stabilirea hotarului terenului, aprobarea planului geometric o poartă autoritatea publică competentă de stabilirea hotarelor.

Responsabilitatea pentru corectitudinea întocmirii și legalitatea documentației cadastrale o poartă întreprinderea care a executat lucrarea cadastrală

Conform decizie consiliul or. Chișinău nr.2/18-2 din 27.02.2014 și Avizul APP nr.03.04.5259 din 17.08.2021.

Executantul recepției

G.Cuhar

Șef de secție VRLC:

V.Godiac

Date : 30.05.2022

Instituție Publică Agenția Servicii Publice

Departamentul Cadastru

Secția verificare și recepția lucrărilor cadastrale

(subdiviziunea care a executat verificarea documentației cadastrale)

Aviz de recepție a lucrării cadastrale

La cererea numărul 0100/22/69983

din 05.05.2022

Solicitant: Î.S. "INGEOCAD"

(întreprinderea care a executat lucrările cadastrale)

Delimitare în mod masiv a terenului publică

Tipul lucrării cadastrale:

Ticket#:

adresa b.i.: mun. Chișinău, sec. Rîșcani.

numărul cadastral: 01004150284 S=0,8724 ha

destinația b.i.: din intravilanul localității

modul de folosință b.i.: degradate

AVIZ: În urma examinării s-a constatat că documentația cadastrală prezentată

corespunde

corespunde /nu corespunde

cerințelor actelor normative în vigoare și lucrarea cadastrală se declară

recepționată

recepționată /respinsă

2. INVENTARUL DIVERGENȚELOR¹:

La compartimentul: **Componența raportului lucrării:**

Enumerarea divergențelor

b. La compartimentul: **Cerințe de calitate la întocmirea raportului în format digital:**

Enumerarea divergențelor

c. La compartimentul: **Existența semnăturilor:**

Enumerarea divergențelor

d. La compartimentul: **Coresponderea elementelor planului geometric aprobat cu obiectele informaționale în format digital:**

Enumerarea divergențelor

e. La compartimentul: **Calitatea obiectelor informaționale în format digital:**

Enumerarea divergențelor

Mențiune: Responsabilitatea pentru stabilirea hotarului terenului, aprobarea planului geometric o poartă autoritatea publică competentă de stabilirea hotarelor.

Responsabilitatea pentru corectitudinea întocmirii și legalitatea documentației cadastrale o poartă întreprinderea care a executat lucrarea cadastrală

Conform decizie consiliul or. Chișinău nr.2/18-2 din 27.02.2014 și Avizul APP nr.03.04.6040 din 25.11.2020.

Executantul recepției

G.Cuhar

Șef de secție VRLC:

V.Godiac

Date : 27.07.2022

Instituție Publică Agenția Servicii Publice

Departamentul Cadastru

Secția verificare și recepția lucrărilor cadastrale

(subdiviziunea care a executat verificarea documentației cadastrale)

Aviz de recepție a lucrării cadastrale

La cererea numărul 0100/22/69993 din 05.05.2022

Solicitant: _____ Î.S. "INGEOCAD"
(întreprinderea care a executat lucrările cadastrale)

Delimitare în mod masiv a terenului publică

Tipul lucrării cadastrale:

Ticket#:

adresa b.i.: mun. Chișinău, sec. Botanica.

numărul cadastral: 01001060453

destinația b.i.: din intravilanul localității

modul de folosință b.i.: depozit industrial

AVIZ: În urma examinării s-a constatat că documentația cadastrală prezentată
cerințelor actelor normative în vigoare și lucrarea cadastrală se declară

corespunde
corespunde /nu corespunde
recepționată
recepționată /respinsă

2. INVENTARUL DIVERGENȚELOR¹:

La compartimentul: **Componența raportului lucrării:**

Enumerarea divergențelor

b. La compartimentul: **Cerințe de calitate la întocmirea raportului în format digital:**

Enumerarea divergențelor

c. La compartimentul: **Existența semnăturilor:**

Enumerarea divergențelor

d. La compartimentul: **Coresponderea elementelor planului geometric aprobat cu obiectele informaționale în format digital:**

Enumerarea divergențelor

e. La compartimentul: **Calitatea obiectelor informaționale în format digital:**

Enumerarea divergențelor

Mențiune: Responsabilitatea pentru stabilirea hotarului terenului, aprobarea planului geometric o poartă autoritatea publică competentă de stabilirea hotarelor.

Responsabilitatea pentru corectitudinea întocmirii și legalitatea documentației cadastrale o poartă întreprinderea care a executat lucrarea cadastrală

Conform decizie consiliul or. Chișinău nr.2/18-2 din 27.02.2014 și Avizul APP nr.03.04.973 din 17.02.2022.

Executantul recepției

_____ G. Cuhar _____

Șef de secție VRLC:

V. Godiac _____

Date : 31.05.2022

Instituție Publică Agenția Servicii Publice

Departamentul Cadastru

Secția verificare și recepția lucrărilor cadastrale

(subdiviziunea care a executat verificarea documentației cadastrale)

Aviz de recepție a lucrării cadastrale

La cererea numărul 0100/22/84759 din 03.06.2022

Solicitant: _____ Î.S. "INGEOCAD"
(întreprinderea care a executat lucrările cadastrale)

Delimitare în mod masiv a terenului publică

Tipul lucrării cadastrale:

Ticket#:

adresa b.i.: mun. Chișinău, sec. Centru.

numărul cadastral: 01002150538

destinația b.i.: din intravilanul localității

modul de folosință b.i.: pentru construcție

AVIZ: În urma examinării s-a constatat că documentația cadastrală prezentată
cerințelor actelor normative în vigoare și lucrarea cadastrală se declară

corespunde
corespunde /nu corespunde
recepționată
recepționată /respinsă

2. INVENTARUL DIVERGENȚELOR¹:

La compartimentul: **Componența raportului lucrării:**

Enumerarea divergențelor

b. La compartimentul: **Cerințe de calitate la întocmirea raportului în format digital:**

Enumerarea divergențelor

c. La compartimentul: **Existența semnăturilor:**

Enumerarea divergențelor

d. La compartimentul: **Coresponderea elementelor planului geometric aprobat cu obiectele informaționale în format digital:**

Enumerarea divergențelor

e. La compartimentul: **Calitatea obiectelor informaționale în format digital:**

Enumerarea divergențelor

Mențiune: Responsabilitatea pentru stabilirea hotarului terenului, aprobarea planului geometric o poartă autoritatea publică competentă de stabilirea hotarelor.

Responsabilitatea pentru corectitudinea întocmirii și legalitatea documentației cadastrale o poartă întreprinderea care a executat lucrarea cadastrală

Conform decizie consiliul or. Chișinău nr.2/18-2 din 27.02.2014 și Avizul APP nr.03.04.6436 din 20.10.2021.

Executantul recepției

____ G.Cuhar ____

Șef de secție VRLC:

V.Godiac _____

Date : 14.06.2022

Instituție Publică Agenția Servicii Publice

Departamentul Cadastru

Secția verificare și recepția lucrărilor cadastrale

(subdiviziunea care a executat verificarea documentației cadastrale)

Aviz de recepție a lucrării cadastrale

La cererea numărul 0100/22/84766 din 03.06.2022

Solicitant: _____ Î.S. "INGEOCAD"
(întreprinderea care a executat lucrările cadastrale)

Delimitare în mod masiv a terenului publică

Tipul lucrării cadastrale:

Ticket#:

adresa b.i.: mun. Chișinău, sec. Buiucani

numărul cadastral: 01005190114

destinația b.i.: din intravilanul localității

modul de folosință b.i.: Întreprinderi comerciale și
deservire socială

**AVIZ: În urma examinării s-a constatat că documentația cadastrală prezentată
cerințelor actelor normative în vigoare și lucrarea cadastrală se declară**

corespunde
corespunde /nu corespunde
recepționată
recepționată /respinsă

2. INVENTARUL DIVERGENȚELOR¹:

La compartimentul: **Componenta raportului lucrării:**

Enumerarea divergențelor

b. La compartimentul: **Cerințe de calitate la întocmirea raportului în format digital:**

Enumerarea divergențelor

c. La compartimentul: **Existența semnăturilor:**

Enumerarea divergențelor

d. La compartimentul: **Corespunderea elementelor planului geometric aprobat cu
obiectele informaționale în format digital:**

Enumerarea divergențelor

e. La compartimentul: **Calitatea obiectelor informaționale în format digital:**

Enumerarea divergențelor

Mențiune: Responsabilitatea pentru stabilirea hotarului terenului, aprobarea planului geometric o poartă autoritatea publică competentă de stabilirea hotarelor.

Responsabilitatea pentru corectitudinea întocmirii și legalitatea documentației cadastrale o poartă întreprinderea care a executat lucrarea cadastrală

Conform decizie consiliul or. Chișinău nr.2/18-2 din 27.02.2014 și Avizul APP nr.03.06.2517 din 14.04.2022.

Executantul recepției

____ G. Cuhar ____

Șef de secție VRLC:

V. Godiac _____

Date : 14.06.2022

Instituție Publică Agenția Servicii Publice

Departamentul Cadastru

Secția verificare și recepția lucrărilor cadastrale

(subdiviziunea care a executat verificarea documentației cadastrale)

Aviz de recepție a lucrării cadastrale

La cererea numărul 0100/22/84771 din 03.06.2022

Solicitant: _____ Î.S. "INGEOCAD"
(întreprinderea care a executat lucrările cadastrale)

Delimitare în mod masiv a terenului publică

Tipul lucrării cadastrale:

Ticket#:

adresa b.i.: mun. Chișinău, sec. Buiucani

numărul cadastral: 01005220623 S=0,0336 ha

destinația b.i.: din intravilanul localității

modul de folosință b.i.: pentru construcție

AVIZ: În urma examinării s-a constatat că documentația cadastrală prezentată

corespunde

corespunde /nu corespunde

cerințelor actelor normative în vigoare și lucrarea cadastrală se declară

recepționată

recepționată /respinsă

2. INVENTARUL DIVERGENȚELOR¹:

La compartimentul: **Componența raportului lucrării:**

Enumerarea divergențelor

b. La compartimentul: **Cerințe de calitate la întocmirea raportului în format digital:**

Enumerarea divergențelor

c. La compartimentul: **Existența semnăturilor:**

Enumerarea divergențelor

d. La compartimentul: **Coresponderea elementelor planului geometric aprobat cu obiectele informaționale în format digital:**

Enumerarea divergențelor

e. La compartimentul: **Calitatea obiectelor informaționale în format digital:**

Enumerarea divergențelor

Mențiune: Responsabilitatea pentru stabilirea hotarului terenului, aprobarea planului geometric o poartă autoritatea publică competentă de stabilirea hotarelor.

Responsabilitatea pentru corectitudinea întocmirii și legalitatea documentației cadastrale o poartă întreprinderea care a executat lucrarea cadastrală

Conform decizie consiliul or. Chișinău nr.2/18-1 din 27.02.2014 și nr.1/47-17 din 05.2016, Avizul APP nr.03.04.6572 din 27.10.2021.

Executantul recepției

____ G.Cuhar ____

Șef de secție VRLC:

V.Godiac _____

Date : 15.06.2022

Instituție Publică Agenția Servicii Publice

Departamentul Cadastru

Secția verificare și recepția lucrărilor cadastrale

(subdiviziunea care a executat verificarea documentației cadastrale)

Aviz de recepție a lucrării cadastrale

La cererea numărul 0100/22/84778 din 03.06.2022

Solicitant: _____ Î.S. "INGEOCAD"
(întreprinderea care a executat lucrările cadastrale)

Delimitare în mod masiv a terenului publică

Tipul lucrării cadastrale:

Ticket#:

adresa b.i.: mun. Chișinău, sec. Centru.

numărul cadastral: 01002150778

destinația b.i.: din intravilanul localității

modul de folosință b.i.: pentru construcție

AVIZ: În urma examinării s-a constatat că documentația cadastrală prezentată
cerințelor actelor normative în vigoare și lucrarea cadastrală se declară

corespunde
corespunde /nu corespunde
recepționată
recepționată /respinsă

2. INVENTARUL DIVERGENȚELOR¹:

La compartimentul: **Componența raportului lucrării:**

Enumerarea divergențelor

b. La compartimentul: **Cerințe de calitate la întocmirea raportului în format digital:**

Enumerarea divergențelor

c. La compartimentul: **Existența semnăturilor:**

Enumerarea divergențelor

d. La compartimentul: **Coresponderea elementelor planului geometric aprobat cu obiectele informaționale în format digital:**

Enumerarea divergențelor

e. La compartimentul: **Calitatea obiectelor informaționale în format digital:**

Enumerarea divergențelor

Mențiune: Responsabilitatea pentru stabilirea hotarului terenului, aprobarea planului geometric o poartă autoritatea publică competentă de stabilirea hotarelor.

Responsabilitatea pentru corectitudinea întocmirii și legalitatea documentației cadastrale o poartă întreprinderea care a executat lucrarea cadastrală

Conform decizie consiliul or. Chișinău nr.2/18-2 din 27.02.2014 și Avizul APP nr.03.04.7221 din 24.11.2021.

Executantul recepției

____ G. Cuhar ____

Șef de secție VRLC:

V. Godiac _____

Date : 14.06.2022

Instituție Publică Agenția Servicii Publice

Departamentul Cadastru

Secția verificare și recepția lucrărilor cadastrale

(subdiviziunea care a executat verificarea documentației cadastrale)

Aviz de recepție a lucrării cadastrale

La cererea numărul 0100/22/84781 din 03.06.2022

Solicitant: _____ Î.S. "INGEOCAD"
(întreprinderea care a executat lucrările cadastrale)

Delimitare în mod masiv a terenului publică

Tipul lucrării cadastrale:

Ticket#:

adresa b.i.: mun. Chișinău, sec. Buiucani, str.Drumul
Crucii,44.

numărul cadastral: 01005070473

destinația b.i.: din intravilanul localității

modul de folosință b.i.: pentru construcție

AVIZ: În urma examinării s-a constatat că documentația cadastrală prezentată
cerințelor actelor normative în vigoare și lucrarea cadastrală se declară

corespunde
corespunde /nu corespunde
recepționată
recepționată /respinsă

2. INVENTARUL DIVERGENȚELOR¹:

La compartimentul: **Componența raportului lucrării:**

Enumerarea divergențelor

b. La compartimentul: **Cerințe de calitate la întocmirea raportului în format digital:**

Enumerarea divergențelor

c. La compartimentul: **Existența semnăturilor:**

Enumerarea divergențelor

d. La compartimentul: **Coresponderea elementelor planului geometric aprobat cu
obiectele informaționale în format digital:**

Enumerarea divergențelor

e. La compartimentul: **Calitatea obiectelor informaționale în format digital:**

Enumerarea divergențelor

Mențiune: Responsabilitatea pentru stabilirea hotarului terenului, aprobarea planului geometric o poartă autoritatea publică competentă de stabilirea hotarelor.

Responsabilitatea pentru corectitudinea întocmirii și legalitatea documentației cadastrale o poartă întreprinderea care a executat lucrarea cadastrală

Conform decizie consiliul or.Chișinău nr.2/18-2 din 27.02.2014 și Avizul APP nr.03.05.7622 din 13.12.2021.

Executantul recepției

____ G.Cuhar ____

Șef de secție VRLC:

V.Godiac _____

Date : 14.06.2022

Instituție Publică Agenția Servicii Publice

Departamentul Cadastru

Secția verificare și recepția lucrărilor cadastrale

(subdiviziunea care a executat verificarea documentației cadastrale)

Aviz de recepție a lucrării cadastrale

La cererea numărul 0100/22/84785 din 03.06.2022

Solicitant: _____ Î.S. "INGEOCAD"
(întreprinderea care a executat lucrările cadastrale)

Delimitare în mod masiv a terenului publică

Tipul lucrării cadastrale:

Ticket#:

adresa b.i.: mun. Chișinău, sec. Centru.

numărul cadastral: 01002180848

destinația b.i.: din intravilanul localității

modul de folosință b.i.: pentru construcție

AVIZ: În urma examinării s-a constatat că documentația cadastrală prezentată
cerințelor actelor normative în vigoare și lucrarea cadastrală se declară

corespunde
corespunde /nu corespunde
recepționată
recepționată /respinsă

2. INVENTARUL DIVERGENȚELOR¹:

La compartimentul: **Componența raportului lucrării:**

Enumerarea divergențelor

b. La compartimentul: **Cerințe de calitate la întocmirea raportului în format digital:**

Enumerarea divergențelor

c. La compartimentul: **Existența semnăturilor:**

Enumerarea divergențelor

d. La compartimentul: **Coresponderea elementelor planului geometric aprobat cu obiectele informaționale în format digital:**

Enumerarea divergențelor

e. La compartimentul: **Calitatea obiectelor informaționale în format digital:**

Enumerarea divergențelor

Mențiune: Responsabilitatea pentru stabilirea hotarului terenului, aprobarea planului geometric o poartă autoritatea publică competentă de stabilirea hotarelor.

Responsabilitatea pentru corectitudinea întocmirii și legalitatea documentației cadastrale o poartă întreprinderea care a executat lucrarea cadastrală

Conform decizie consiliul or. Chișinău nr.2/18-2 din 27.02.2014 și Avizul APP nr.03.04.319 din 20.01.2022.

Executantul recepției

_____ G. Cuhar _____

Șef de secție VRLC:

V. Godiac _____

Date : 14.06.2022

Instituție Publică Agenția Servicii Publice

Departamentul Cadastru

Secția verificare și recepția lucrărilor cadastrale

(subdiviziunea care a executat verificarea documentației cadastrale)

Aviz de recepție a lucrării cadastrale

La cererea numărul 0100/22/92026

din 15.06.2022

Solicitant: _____ Î.S. "INGEOCAD"

(întreprinderea care a executat lucrările cadastrale)

Delimitare în mod masiv a terenului publică

Tipul lucrării cadastrale:

Ticket#:

adresa b.i.: mun. Chișinău, sec. Rîșcani

numărul cadastral: 01004160233, 01004160232,
01004160236

destinația b.i.: din intravilanul localității

modul de folosință b.i.: loturi destinate caselor
individuale de locuit

AVIZ: În urma examinării s-a constatat că documentația cadastrală prezentată
cerințelor actelor normative în vigoare și lucrarea cadastrală se declară

corespunde
corespunde /nu corespunde
recepționată
recepționată /respinsă

2. INVENTARUL DIVERGENȚELOR¹:

La compartimentul: **Componenta raportului lucrării:**

Enumerarea divergențelor

b. La compartimentul: **Cerințe de calitate la întocmirea raportului în format digital:**

Enumerarea divergențelor

c. La compartimentul: **Existența semnăturilor:**

Enumerarea divergențelor

d. La compartimentul: **Corespunderea elementelor planului geometric aprobat cu
obiectele informaționale în format digital:**

Enumerarea divergențelor

e. La compartimentul: **Calitatea obiectelor informaționale în format digital:**

Enumerarea divergențelor

Mențiune: Responsabilitatea pentru stabilirea hotarului terenului, aprobarea planului geometric
o poartă autoritatea publică competentă de stabilirea hotarelor.

Responsabilitatea pentru corectitudinea întocmirii și legalitatea documentației
cadastrale o poartă întreprinderea care a executat lucrarea cadastrală

Conform decizie consiliul or. Chișinău nr.2/18-2 din 27.02.2014 și Avizul APP nr.03.04.2995 din
11.05.2022.

Executantul recepției

____ G.Cuhar ____

Șef de secție VRLC:

V.Godiac _____

Date : 20.06.2022

Instituție Publică Agenția Servicii Publice

Departamentul Cadastru

Secția verificare și recepția lucrărilor cadastrale

(subdiviziunea care a executat verificarea documentației cadastrale)

Aviz de recepție a lucrării cadastrale

La cererea numărul 0100/22/92032 din 15.06.2022

Solicitant: _____ Î.S. "INGEOCAD"
(întreprinderea care a executat lucrările cadastrale)

Delimitare în mod masiv a terenului publică

Tipul lucrării cadastrale:

Ticket#:

adresa b.i.: mun. Chișinău, sec. Botanica

numărul cadastral: 01001011003

destinația b.i.: din intravilanul localității

modul de folosință b.i.: loturi destinate caselor
individuale de locuit

AVIZ: În urma examinării s-a constatat că documentația cadastrală prezentată
cerințelor actelor normative în vigoare și lucrarea cadastrală se declară

corespunde
corespunde /nu corespunde
recepționată
recepționată /respinsă

2. INVENTARUL DIVERGENȚELOR¹:

La compartimentul: **Componenta raportului lucrării:**

Enumerarea divergențelor

b. La compartimentul: **Cerințe de calitate la întocmirea raportului în format digital:**

Enumerarea divergențelor

c. La compartimentul: **Existența semnăturilor:**

Enumerarea divergențelor

d. La compartimentul: **Corespunderea elementelor planului geometric aprobat cu
obiectele informaționale în format digital:**

Enumerarea divergențelor

e. La compartimentul: **Calitatea obiectelor informaționale în format digital:**

Enumerarea divergențelor

Mențiune: Responsabilitatea pentru stabilirea hotarului terenului, aprobarea planului geometric
o poartă autoritatea publică competentă de stabilirea hotarelor.

Responsabilitatea pentru corectitudinea întocmirii și legalitatea documentației
cadastrale o poartă întreprinderea care a executat lucrarea cadastrală

Conform decizie consiliul or. Chișinău nr.2/18-2 din 27.02.2014 și Avizul APP nr.03.06.1378 din
03.03.2022.

Executantul recepției

____ G. Cuhar ____

Șef de secție VRLC:

V. Godiac _____

Date : 20.06.2022

Instituție Publică Agenția Servicii Publice

Departamentul Cadastru

Secția verificare și recepția lucrărilor cadastrale

(subdiviziunea care a executat verificarea documentației cadastrale)

Aviz de recepție a lucrării cadastrale

La cererea numărul 0100/22/92037 din 15.06.2022

Solicitant: _____ Î.S. "INGEOCAD"
(întreprinderea care a executat lucrările cadastrale)

Delimitare în mod masiv a terenului publică

Tipul lucrării cadastrale:

Ticket#:

adresa b.i.: mun. Chișinău, sec. Buiucani

numărul cadastral: 01005200176, 0157

destinația b.i.: din intravilanul localității

modul de folosință b.i.: industrie administrative,
organizații obștești

AVIZ: În urma examinării s-a constatat că documentația cadastrală prezentată
cerințelor actelor normative în vigoare și lucrarea cadastrală se declară

corespunde
corespunde /nu corespunde
recepționată
recepționată /respinsă

2. INVENTARUL DIVERGENȚELOR¹:

La compartimentul: **Componenta raportului lucrării:**

Enumerarea divergențelor

b. La compartimentul: **Cerințe de calitate la întocmirea raportului în format digital:**

Enumerarea divergențelor

c. La compartimentul: **Existența semnăturilor:**

Enumerarea divergențelor

d. La compartimentul: **Corespunderea elementelor planului geometric aprobat cu
obiectele informaționale în format digital:**

Enumerarea divergențelor

e. La compartimentul: **Calitatea obiectelor informaționale în format digital:**

Enumerarea divergențelor

Mențiune: Responsabilitatea pentru stabilirea hotarului terenului, aprobarea planului geometric o poartă autoritatea publică competentă de stabilirea hotarelor.

Responsabilitatea pentru corectitudinea întocmirii și legalitatea documentației cadastrale o poartă întreprinderea care a executat lucrarea cadastrală

Conform decizie consiliul or. Chișinău nr.2/18-2 din 27.02.2014 și Avizul APP nr.03.05.1766 din 18.03.2022.

Executantul recepției

____ G. Cuhar ____

Șef de secție VRLC:

V. Godiac _____

Date : 20.06.2022

Instituție Publică Agenția Servicii Publice

Departamentul Cadastru

Secția verificare și recepția lucrărilor cadastrale

(subdiviziunea care a executat verificarea documentației cadastrale)

Aviz de recepție a lucrării cadastrale

La cererea numărul 0100/22/92039 din 15.06.2022

Solicitant: _____ Î.S. "INGEOCAD"
(întreprinderea care a executat lucrările cadastrale)

Delimitare în mod masiv a terenului publică

Tipul lucrării cadastrale:

Ticket#:

adresa b.i.: mun. Chișinău, sec. Rîșcani, str. Arhangel Mihail,32.

numărul cadastral: 01004180042

destinația b.i.: din intravilanul localității

modul de folosință b.i.: loturi destinate caselor individuale de locuit

AVIZ: În urma examinării s-a constatat că documentația cadastrală prezentată cerințelor actelor normative în vigoare și lucrarea cadastrală se declară

corespunde
corespunde /nu corespunde
recepționată
recepționată /respinsă

2. INVENTARUL DIVERGENȚELOR¹:

La compartimentul: **Componenta raportului lucrării:**

Enumerarea divergențelor

b. La compartimentul: **Cerințe de calitate la întocmirea raportului în format digital:**

Enumerarea divergențelor

c. La compartimentul: **Existența semnăturilor:**

Enumerarea divergențelor

d. La compartimentul: **Corespunderea elementelor planului geometric aprobat cu obiectele informaționale în format digital:**

Enumerarea divergențelor

e. La compartimentul: **Calitatea obiectelor informaționale în format digital:**

Enumerarea divergențelor

Mențiune: Responsabilitatea pentru stabilirea hotarului terenului, aprobarea planului geometric o poartă autoritatea publică competentă de stabilirea hotarelor.

Responsabilitatea pentru corectitudinea întocmirii și legalitatea documentației cadastrale o poartă întreprinderea care a executat lucrarea cadastrală

Conform decizie consiliul or.Chișinău nr.2/18-2 din 27.02.2014 și Avizul APP nr.03.06.2695 din 21.04.2022.

Executantul recepției

____G.Cuhar____

Șef de secție VRLC:

V.Godiac_____

Date : 20.06.2022

Instituție Publică Agenția Servicii Publice

Departamentul Cadastru

Secția verificare și recepția lucrărilor cadastrale

(subdiviziunea care a executat verificarea documentației cadastrale)

Aviz de recepție a lucrării cadastrale

La cererea numărul 0100/22/92042 din 15.06.2022

Solicitant: _____ Î.S. "INGEOCAD"
(întreprinderea care a executat lucrările cadastrale)

Delimitare în mod masiv a terenului publică

Tipul lucrării cadastrale:

Ticket#:

adresa b.i.: mun. Chișinău, sec. Centru

numărul cadastral: 01002060141

destinația b.i.: din intravilanul localității

modul de folosință b.i.: loturi destinate caselor
individuale de locuit

**AVIZ: În urma examinării s-a constatat că documentația cadastrală prezentată
cerințelor actelor normative în vigoare și lucrarea cadastrală se declară**

corespunde
corespunde /nu corespunde
recepționată
recepționată /respinsă

2. INVENTARUL DIVERGENȚELOR¹:

La compartimentul: **Componenta raportului lucrării:**

Enumerarea divergențelor

b. La compartimentul: **Cerințe de calitate la întocmirea raportului în format digital:**

Enumerarea divergențelor

c. La compartimentul: **Existența semnăturilor:**

Enumerarea divergențelor

d. La compartimentul: **Corespunderea elementelor planului geometric aprobat cu
obiectele informaționale în format digital:**

Enumerarea divergențelor

e. La compartimentul: **Calitatea obiectelor informaționale în format digital:**

Enumerarea divergențelor

Mențiune: Responsabilitatea pentru stabilirea hotarului terenului, aprobarea planului geometric o poartă autoritatea publică competentă de stabilirea hotarelor.

Responsabilitatea pentru corectitudinea întocmirii și legalitatea documentației cadastrale o poartă întreprinderea care a executat lucrarea cadastrală

Conform decizie consiliul or. Chișinău nr.2/18-2 din 27.02.2014 și Avizul APP nr.03.06.2695 din 21.04.2022.

Executantul recepției

____ G. Cuhar ____

Șef de secție VRLC:

V. Godiac _____

Date : 20.06.2022

Instituție Publică Agenția Servicii Publice

Departamentul Cadastru

Secția verificare și recepția lucrărilor cadastrale

(subdiviziunea care a executat verificarea documentației cadastrale)

Aviz de recepție a lucrării cadastrale

La cererea numărul 0100/22/110298 din 19.07.2022

Solicitant: Î.S. "INGEOCAD"
(întreprinderea care a executat lucrările cadastrale)

Delimitare în mod masiv a terenului publică

Tipul lucrării cadastrale:

Ticket#:

adresa b.i.: mun. Chișinău, sec. Rîșcani.

numărul cadastral: 01004110500 S=0,0070 ha

destinația b.i.: din intravilanul localității

modul de folosință b.i.: pentru construcție

AVIZ: În urma examinării s-a constatat că documentația cadastrală prezentată
cerințelor actelor normative în vigoare și lucrarea cadastrală se declară

corespunde
corespunde /nu corespunde
recepționată
recepționată /respinsă

2. INVENTARUL DIVERGENȚELOR¹:

La compartimentul: **Componența raportului lucrării:**

Enumerarea divergențelor

b. La compartimentul: **Cerințe de calitate la întocmirea raportului în format digital:**

Enumerarea divergențelor

c. La compartimentul: **Existența semnăturilor:**

Enumerarea divergențelor

d. La compartimentul: **Coresponderea elementelor planului geometric aprobat cu obiectele informaționale în format digital:**

Enumerarea divergențelor

e. La compartimentul: **Calitatea obiectelor informaționale în format digital:**

Enumerarea divergențelor

Mențiune: Responsabilitatea pentru stabilirea hotarului terenului, aprobarea planului geometric o poartă autoritatea publică competentă de stabilirea hotarelor.

Responsabilitatea pentru corectitudinea întocmirii și legalitatea documentației cadastrale o poartă întreprinderea care a executat lucrarea cadastrală

Conform decizie consiliul or. Chișinău nr.2/18-2 din 27.02.2014 și Avizul APP nr.03.04.6438 din 20.10.2021.

Executantul recepției

G. Cuhar

Șef de secție VRLC:

V. Godiac

Date : 21.07.2022

CONTRACT Nr. 31/22 / 3573

privind achiziția Serviciilor de delimitare a terenurilor proprietate municipală din sectoarele mun. Chișinău

I PARTEA GENERALĂ
(OBLIGATORIU)

Obiectul achiziției: **Servicii de delimitare a terenurilor proprietate municipală din sectoarele mun. Chișinău**

Cod CPV: 71354300-7

"20" aprilie 2022

mun. Chișinău

Prestatorul de servicii	Autoritatea contractantă
Institutul de Geodezie, Prospekțiuni Tehnice și Cadastru „INGEOCAD” Î.S. , reprezentată prin dl NAGORNEAC Serghei , Administrator, care acționează în baza Statutului , denumită în continuare <i>Prestator</i> , IDNO: 1002600031906 , pe de o parte,	Direcția Generală Arhitectură, Urbanism și Relații Funciare , reprezentată prin dna DOGOTARU Svetlana , Șef, care acționează în baza Regulamentului , denumită în continuare <i>Beneficiar</i> , IDNO: 1007601010323 pe de altă parte,

ambele denumite în continuare Părți, au încheiat prezentul Contract referitor la următoarele:

- a. Achiziționarea **Serviciilor de delimitare a terenurilor proprietate municipală din sectoarele mun. Chișinău**, denumite în continuare Servicii, conform procedurii de achiziții publice de tip Licitatie publica nr. ocds-b3wdp1-MD-1646220197542, în baza deciziei grupului de lucru al Beneficiarului din 07 aprilie 2022.
- b. Următoarele documente vor fi considerate părți componente ale Contractului:
 - a) Specificația tehnică - Anexa nr.1;
 - b) Specificația de preț – Anexa nr.2;
 - c) Caietul de sarcini – Anexa nr.3.
- c. În cazul unor discrepanțe sau inconsecvențe între documentele componente ale Contractului, documentele vor avea ordinea de prioritate enumerată mai sus.
- d. În calitate de contravaloare a plăților care urmează a fi efectuate de Beneficiar, Prestatorul se obligă prin prezentul contract să presteze Beneficiarului Serviciile și să înlătore defectele lor în conformitate cu prevederile Contractului sub toate aspectele.
- e. Beneficiarul se obligă prin prezentul contract să plătească Prestatorului, în calitate de contravaloare a prestării serviciilor, prețul Contractului în termenele și modalitatea stabilite de Contract.

1. Obiectul Contractului

- 1.1. Prestatorul își asumă obligația de a presta Serviciile conform Specificației, care este parte integrantă a prezentului Contract.
- 1.2. Beneficiarul se obligă, la rândul său, să achite și să recepționeze Serviciile prestate de Prestator.
- 1.3. Calitatea serviciilor se atestă prin certificatele de calitate indicate în Specificație.
- 1.4. Serviciile prestate în baza contractului vor respecta standardele indicate în Specificație

1.5 Termenele de garanție [valabilitate, după caz] a Serviciilor sunt indicate în Anexa nr.22, Specificații tehnice.

2. Termeni și condiții de prestare

2.1. Prestarea Serviciilor, enumerate în punctul 9 din Caietul de sarcini (Anexa 3 la Contract), se efectuează de către Prestator în termen de 90 de zile calendaristice din momentul predării de către Administrația publică locală a actelor de inventariere și proiectul listei bunurilor imobile supuse delimitării.

2.2. Planul de contur, listele bunurilor imobile proprietate publică și procesele-verbale se coordonează de către membrii Comisiei de delimitare, în termen de până la 5 zile lucrătoare de la data prezentării materialelor. În cazul în care materialele nu se coordonează în termenul stabilit sau se remite refuz nemotivat, materialele de delimitare se consideră coordonate. (HG 63/2019, p. 55-56).

2.3. Documentația de însoțire a Serviciilor include:

- *factura*

- *act de prestare a Serviciilor*

2.4. Originalele documentelor prevăzute în punctul 2.3 se vor prezenta Beneficiarului cel târziu la momentul prestării serviciilor. Prestarea serviciilor se consideră încheiată în momentul în care sunt prezentate documentele de mai sus.

3. Prețul și condiții de plată

3.1. Prețul Serviciilor prestate conform prezentului Contract este stabilit în lei moldovenești, fiind indicat Specificația prezentului Contract.

3.2. Suma totală a prezentului Contract, inclusiv TVA, se stabilește în lei moldovenești și constituie: **1 249 820,00 MDL (un milion două sute patruzeci și nouă mii opt sute douăzeci lei 00 bani)**. Serviciile sunt scutite de TVA fără drept de deducere conform art. 103, p. 19 din Codul fiscal al Republicii Moldova.

3.3. Achitarea plăților pentru Serviciile prestate va efectua în lei moldovenești.

3.4. Metoda și condițiile de plată de către Beneficiar vor fi:

Achitarea se va efectua prin transfer bancar, în termen de 20 (douăzeci) zile lucrătoare, după prestarea serviciilor și prezentarea facturii fiscale și actelor de prestare a acestora.

3.5. Plățile se vor efectua prin transfer bancar pe contul curent al Prestatorului indicat în prezentul Contract.

4. Condiții de predare-primire

4.1. Serviciile se consideră predate de către Prestator și recepționate de către Beneficiar, dacă:

a) cantitatea Serviciilor corespunde informației indicate în Lista serviciilor și graficul prestării și documentele de însoțire conform punctului 2.3 al prezentului Contract;

b) calitatea Serviciilor corespunde informației indicate în Specificație;

c) ambalajul și integritatea Bunurilor corespunde informației indicate în Specificație.

4.2. Prestatorul este obligat să prezinte Beneficiarului un exemplar original al facturii fiscale odată cu prestarea Serviciilor, pentru efectuarea plății. Pentru nerespectarea de către Prestator a prezentei clauze, Beneficiarul își rezervă dreptul de a majora termenul de achitare prevăzut în punctul 3.4 corespunzător numărului de zile de întârziere și de a fi exonerat de achitarea penalității stabilite în punctul 10.4.

5. Standarde

5.1. Serviciile prestate în baza contractului vor respecta standardele prezentate de către furnizor în propunerea sa tehnică.

5.2. Când nu este menționat nici un standard sau reglementare aplicabilă se vor respecta standardele sau alte reglementări autorizate în țara de origine a Serviciilor.



8.4. Partea inițiatoare a rezoluțiunii Contractului este obligată să comunice în termen de 5 zile lucrătoare celeilalte Părți despre intențiile ei printr-o scrisoare motivată.

8.5. Partea înștiințată este obligată să răspundă în decurs de 5 zile lucrătoare de la primirea notificării. În cazul în care litigiul nu este soluționat în termenele stabilite, partea inițiatoare va iniția rezoluțiunea.

9. Reclamații

9.1. Reclamațiile privind cantitatea Serviciilor prestate sunt înaintate Prestatorului la momentul recepționării lor, fiind confirmate printr-un act întocmit în comun cu reprezentantul Prestatorului.

9.2. Pretențiile privind calitatea serviciilor prestate sunt înaintate Prestatorului în termen de 5 zile de la depistarea deficiențelor de calitate și trebuie confirmate printr-un certificat eliberat de o organizație independentă neutră și autorizată în acest sens.

9.3. Prestatorul este obligat să examineze pretențiile înaintate în termen de 5 zile de la data primirii acestora și să comunice Beneficiarului despre decizia luată.

9.4. În caz de recunoaștere a pretențiilor, Prestatorul este obligat, în termen de 5 zile, să presteze suplimentar Beneficiarului cantitatea neprestată de servicii, iar în caz de constatare a calității necorespunzătoare – să le substituie sau să le corecteze în conformitate cu cerințele Contractului.

9.5. Prestatorul poartă răspundere pentru calitatea Serviciilor în limitele stabilite, inclusiv pentru viciile ascunse.

9.6. În cazul devierii de la calitatea confirmată prin certificatul de calitate întocmit de organizația independentă neutră sau autorizată în acest sens, cheltuielile pentru staționare sau întârziere sunt suportate de partea vinovată.

10. Sancțiuni

10.1. Forma de garanție de bună executare a contractului agreată de Beneficiar este Scrisoare de garanție bancară, în cuantum de 5% din valoarea Contractului.

10.2. Pentru refuzul de a presta Serviciile prevăzute în prezentul Contract, se va reține garanția de bună executare a contractului, în cazul în care ea a fost constituită în conformitate cu prevederile punctului 10.1., în caz contrar Prestatorul suportă o penalitate în valoare de 5% din suma totală a Contractului.

10.3. Pentru prestarea cu întârziere a Serviciilor, Prestatorul poartă plata despăgubirii în valoare de 0,1% din suma Serviciilor neprestate, pentru fiecare zi de întârziere, dar nu mai mult de 5% din suma totală a prezentului Contract. În cazul în care întârzierea depășește 7 zile, Prestatorul prezintă Beneficiarului o explicație în formă scrisă. Dacă Beneficiarul acceptă, Prestatorul prelungește termenul de valabilitate a garanției de bună executare, în caz contrar se consideră ca fiind refuz de a presta Serviciile prevăzute în prezentul Contract și Prestatorului i se va reține garanția de bună executare a Contractului, în cazul în care a fost constituită în conformitate cu prevederile pct.10.1.

10.4. Pentru achitarea cu întârziere, Beneficiarul poartă plata despăgubiri în valoare de 0,1% din suma Serviciilor neachitate, pentru fiecare zi de întârziere, dar nu mai mult de 5% din suma totală a prezentului Contract.

10.5. Prima zi lucrătoare ulterioară datei ce constituie termenul limită de prestare, precum și, termenul limită de achitare se consideră zi lucrătoare de întârziere.

10.6. Suma penalității calculate Prestatorului conform prezentului Contract poate fi dedusă (reținută) de către Beneficiar din suma plății pentru Serviciile prestate.

11. Drepturi de proprietate intelectuală

11.1. Prestatorul are obligația să despăgubească achizitorul împotriva oricărui:

a) reclamații și acțiuni în justiție, ce rezultă din încălcarea unor drepturi de proprietate intelectuală (brevete, nume, mărci înregistrate etc.), legate de echipamentele, materialele, instalațiile sau utilajele folosite pentru sau în legătură cu produsele achiziționate, și

b) daune-interese, costuri, taxe și cheltuieli de orice natură, aferente, cu excepția situației în care o astfel de încălcare rezultă din respectarea Caietului de sarcini întocmit de către achizitor.



12. Dispoziții finale

12.1. Litigiile ce ar putea rezulta din prezentul Contract vor fi soluționate de către Părți pe cale amiabilă. În caz contrar, ele vor fi transmise spre examinare în instanța de judecată competentă conform legislației Republicii Moldova.

12.2. Părțile contractante au dreptul, pe durata îndeplinirii contractului, să convină asupra modificării clauzelor contractului, prin acord adițional, numai în cazul apariției unor circumstanțe care lezează interesele comerciale legitime ale acestora și care nu au putut fi prevăzute la data încheierii contractului. Modificările și completările la prezentul Contract sînt valabile numai în cazul în care au fost perfectate în scris și au fost semnate de ambele Părți.

12.3. Nici una dintre Părți nu are dreptul să transmită obligațiile și drepturile sale stipulate în prezentul Contract unor terțe persoane fără acordul în scris al celeilalte Părți.

12.4. Prezentul Contract în cazul în care este semnat electronic, de către ambele părți, acesta este remis în mod automat prin mijloacele electronice, dar în cazul când contractul este semnat olografic se întocmește în două exemplare în limba română, câte un exemplar pentru Prestator, Beneficiar.

12.5. Prezentul Contract se consideră încheiat la data semnării și intră în vigoare la data înregistrării la una din trezoreriile regionale ale Ministerului Finanțelor, în cazul în care sursele financiare se alocă din bugetul de stat/bugetul local, sau la data semnării sau la o altă dată ulterioară indicată în acest contract în cazul în care gestionarea surselor financiare nu se efectuează prin intermediul sistemului trezorerial.

12.6. Prezentul contract este valabil până la 31.12.2022.

12.7. Prezentul Contract reprezintă acordul de voință al Părților și se consideră semnat la data aplicării ultimei semnături de către una din Părți.

12.8. Pentru confirmarea celor menționate mai sus, Părțile au semnat prezentul Contract în conformitate cu legislația Republicii Moldova.

RECHIZITELE JURIDICE, POȘTALE ȘI DE PLĂȚI ALE PĂRȚILOR

Institutul de Geodezie, Prospecțiuni Tehnice și Cadastru „INGEOCAD” Î.S.

MD-2004, mun. Chișinău, str. Serghei Lazo 48

E-mail: info@ingecad.md

Telefon: 022 881 200

Cod fiscal: 1002600031906

Banca: BC „MOLDINDCONBANK” S.A.,

Sucursala Renaștere

Cod bancar: MOLDMD2X312

Cod IBAN: MD86ML000000002251229003/

MD32ML000000002251912176

Direcție Generală Arhitectură, Urbanism și Relații Funciare

mun. Chișinău, bd. Ștefan cel Mare și Sfânt, 83

Telefon: 022 223 107

E-mail: ap.dgaurf@mail.ru

Cod fiscal: 1007601010323

Banca: MF - Trezoreria de Stat

Cod bancar: TREZMD2X

Cod IBAN: MD57TRPDAK319240C07221AF

SEMNĂTURILE PĂRȚILOR


Prestatorul

NAGORNEAC Serghei
Administrator



Beneficiarul

DOGOTARU Svetlana
Șef



[Handwritten signature]

26.04.2022

[Handwritten signature]

Anexa nr. 1
la contractul nr. 31/22
din "20" aprilie 2022

Specificații tehnice


Denumirea serviciilor	Denumirea modelului serviciului	Tara de origine	Producătorul	Specificarea tehnică deplină solicitată de către autoritatea contractantă	Specificarea tehnică deplină propusă de către ofertant	Standarde de referință
1	2	3	4	5	6	7
Servicii de delimitare a terenurilor proprietate municipală din sectoarele mun. Chișinău	-	R.Moldova	Institutul de Geodezie, Prospecțiuni Tehnice și Cadastru „INGEOCAD” Î.S.	Conform caietului de sarcini	Conform caietului de sarcini, Anexa nr.3	HG nr.63/2019, Legea nr.29/2018, Legea nr.1543/1198, Codul Funciar


Prestatorul
NAGORNEAC Serghei
Administrator





Beneficiarul
DOGOTARU Svetlana
Șef





Anexa nr.2
la contractul nr. 31/22
din "20" aprilie 2022

Specificații de preț

Cod CPV	Denumirea bunurilor/serviciilor	Unitatea de măsură	Cantitatea	Preț unitar (fără TVA)	Preț unitar (cu TVA) cota 0%	Suma fără TVA	Suma cu TVA cota 0%	Termenul de prestare	Clasificație bugetară (IBAN)
1	2	3	4	5	6	7	8	9	10
713543 00-7	Servicii de delimitare a terenurilor proprietate municipală din sectoarele mun. Chișinău	Buc.	220	5 681,00	5 681,00	1 249 820,00	1 249 820,00	90 de zile calendaristice din momentul predării de către Administrația publică locală a actelor de inventariere și proiectul listei bunurilor imobile supuse delimitării	MDS7TRPDAK319 240C07221AF
TOTAL									
									1 249 820,00

Prestatorul
NAGORNEAC Serghei
Administrator



L.S.

Beneficiarul
DOGOTARU Svetlana
Șef



CAIET DE SARCINI

pentru efectuarea serviciilor cadastrale privind delimitarea terenurilor proprietate municipală din sectoarele mun. Chișinău

1. Se aprobă Caietul de sarcini privind efectuarea serviciilor cadastrale privind delimitarea terenurilor proprietate municipală din sectoarele mun. Chișinău.
2. În scopul stabilirii procesului de delimitare a bunurilor imobile invocate în pct.1 se determină modul de organizare și funcționare a procesului de lucru, conținutul documentației.
3. Caietul de sarcini este elaborat în temeiul Hotărârii Guvernului nr. 63/2019 pentru aprobarea Regulamentului privind modul de delimitare a bunurilor imobile proprietate publică, Legii nr. 29/2018 privind terenurile proprietate publică și delimitarea lor, Legii cadastrului bunurilor imobile nr. 1543/1198, Codului Funciar.
4. Prezentul Caiet de sarcini stabilește componența, conținutul documentației, modul de efectuare și predare a serviciilor cadastrale privind delimitarea bunurilor imobile proprietate publică a mun. Chișinău.
5. Scopul executării serviciilor cadastrale privind delimitarea după apartenență și pe domenii este asigurarea evidenței bunurilor imobile, proprietate publică a mun. Chișinău și înregistrarea în Registrul bunurilor imobile în modul corespunzător.
6. Serviciile nominalizate se execută centralizat la comanda Direcției generale arhitectură, urbanism și relații funciare. În procesul de îndeplinire a serviciilor cadastrale privind delimitarea participă reprezentanții autorității publice locale, autorităților publice centrale și a întreprinderilor de stat, după necesitate.
7. Bunurile imobile supuse delimitării după apartenență și pe domenii sunt terenurile proprietate mun. Chișinău – 220 bunuri imobile care urmează a fi supuse delimitării.
8. Costul lucrărilor este de 1250000,00 lei fără TVA.
9. Serviciile cadastrale privind delimitarea după apartenență și pe domenii includ următoarele etape:
 - 1) lucrări pregătitoare;
 - 2) identificarea bunurilor imobile proprietate publică;
 - 3) elaborarea planului de contur și întocmirea/ definitivarea listelor bunurilor imobile;
 - 4) întocmirea procesului-verbal privind delimitarea bunurilor imobile;
 - 5) coordonarea materialelor de delimitare;
 - 6) întocmirea planului geometric;
 - 7) întocmirea raportului lucrării;
 - 8) recepția lucrărilor.
10. Materialele de delimitare servesc ca temei pentru promovarea actelor administrative privind aprobarea listelor proprietate publică a mun. Chișinău delimitate conform prevederilor legislației în vigoare. Temei pentru înregistrarea bunurilor imobile proprietate publică și drepturile asupra lor servește Decizia consiliului municipal Chișinău privind aprobarea listelor proprietate publică a mun. Chișinău.
11. Termenul de executare a etapelor din pct.9 este de 90 de zile calendaristice din momentul predării de către Administrația publică locală a actelor de inventariere și proiectul listei bunurilor imobile supuse delimitării.
12. Înregistrarea bunurilor imobile proprietate publică în Registrul Bunurilor Imobile, după aprobarea listelor proprietate publică de către Consiliul municipal Chișinău, se va efectua de către executantul serviciilor și din contul acestuia.


Prestatorul

NAGORNEAC Serghei
Administrator



Beneficiarul

DOGOTARU Svetlana
Șef



3573

ACORD ADIȚIONAL Nr.1
la contractul Nr. 31/22 din 20.04.2022
privind achiziționarea Serviciilor de delimitare a terenurilor proprietate
municipală din sectoarele mun. Chișinău

Prezentul acord este semnat astăzi „14,, decembrie 2022, între **Direcția generală arhitectură, urbanism și relații funciare**, în persoana **dnei DOGOTARU Svetlana**, șef și **Institutul de Geodezie, Prospekțiuni Tehnice și Cadastru "INGEOCAD" Î.S.**, în persoana dlui **URSU Victor**, Administrator interimar, în scopul modificării Contractului Nr. 31/22 din 20.04.2022 (numit în continuare Contract), semnat în urma desfășurării procedurii de achiziție publică nr. ocds-b3wdp1-MD-1646220197542 din data de 24.03.2022.

Prezentul acord se încheie ca urmare a deciziei grupului de lucru pentru achiziții nr.1 din 14 decembrie 2022.

Orice modificare aplicată prin prezentul acord este obligatorie pentru fiecare parte din Contract, cealaltă prevederi nemodificate rămânând obligatorii în continuare.

Prin prezentul acord, în Contract se aplică următoarele modificări:
 La punctul 12.7 din Contract cuvintele „31 decembrie 2022” se substituie cu cuvintele „31 decembrie 2023”.

Prezentul acord se consideră încheiat la data semnării lui și intră în vigoare după înregistrarea la una din trezoreriile regionale ale Ministerului Finanțelor sau la data semnării lui de către părți sau la o dată ulterioară indicată în acest acord.

Datele juridice, poștale și bancare ale Părților

Prestator	Beneficiar
Institutul de Geodezie, Prospekțiuni Tehnice și Cadastru "INGEOCAD" Î.S.	Direcția generală arhitectură, urbanism și relații funciare
MD-2004, mun.Chișinău, str.Serghei Lazo 48 Telefon: 022 881 200 E-mail: info@ingeocad.md BC „MOLDINDCONBANK” S.A., Sucursala Renaștere Cod bancar: MOLDMD2X312 Cod IBAN: MD86ML000000002251229003 Cod fiscal: 1002600031906	MD-2012, mun. Chișinău, bd. Ștefan cel Mare și Sfânt, 83 bir. 105 Telefon: 022-22-31-07 E-mail: ap.dgaurf@mail.ru Ministerul Finanțelor, Trezoreria de Stat Cod bancar: TREZMD2X Cod IBAN: MD57TRPDAK319240C07221AF Cod fiscal: 1007601010323

Semnăturile Partilor

URSU Victor Administrator interimar	DOGOTARU Svetlana Șef
---	---------------------------------



**Raport intermediar
privind executarea lucrării cadastrale**

1. Denumirea întreprinderii: Î.S. "Institutul de Geodezie, Prospeccțiuni Tehnice și Cadastru "INGEOCAD"
2. Nr. contractului: Nr. nr. MD-PSA-204704-NC- RFB/01
3. Data inițierii lucrărilor: 24.03.2021
4. Data finalizării lucrărilor: 31.05.2022
5. În perioada 24.03.2021 – 31.05.2022 întreprinderea a executat și a prezentat spre verificare următoarele lucrări:

Nr. d/o	Tipul lucrări cadastrale	Unit. de măsură	Volumul lucrărilor		Prețul unității, lei	Suma totală, lei	
			Contr.	Execut.		Contr.	Execut.
1	Lucrări de corectare a erorilor comise la transmiterea în proprietate a terenurilor - r-n Drochia sat Moara de Piatră	Un teren cu sau fără construcție	300	186	302	90 600	28 086
TOTAL UNITĂȚI			300	186	X	X	X
PREȚUL UNITĂȚII (OFERTEI),			X	X	302	X	X
TOTAL SUMA, lei			X	X	X	90 600	28 086

Livrabile:

1. Act privind calitatea lucrărilor 3624_02_2 -1 filă;

Serghei NAGORNEAC,
Director



**Raport intermediar
privind executarea lucrării cadastrale**

1. Denumirea întreprinderii: Î.S. "Institutul de Geodezie, Prospeccțiuni Tehnice și Cadastru "INGEOCAD"
2. Nr. contractului: Nr. nr. MD-PSA-204704-NC- RFB/01
3. Data inițierii lucrărilor: 24.03.2021
4. Data finalizării lucrărilor: 30.06.2022
5. În perioada 24.03.2021 – 30.06.2022 întreprinderea a executat și a prezentat spre verificare următoarele lucrări:

Nr. d/o	Tipul lucrări cadastrale	Unit. de măsură	Volumul lucrărilor		Prețul unității, lei	Suma totală, lei	
			Contr.	Execut.		Contr.	Execut.
1	Lucrări de corectare a erorilor comise la transmiterea în proprietate a terenurilor - r-n Drochia sat Popeștii de Jos	Un teren cu sau fără construcție	100	105	311	31 100,00	16 327,50
TOTAL UNITĂȚI			100	105	X	X	X
PREȚUL UNITĂȚII (OFERTEI),			X	X	311	X	X
TOTAL SUMA, lei			X	X	X	31 100,00	16 327,50

Livrabile:

1. Act privind calitatea lucrărilor 3633_02_5 - 2 file;

Serghei NAGORNEAC,
Director

