

URBASOFIA SRL - Town and Regional Planning Company

Șos. Colentina nr. 11, bloc R26, ap. 16, Sector 2, București, România - sediu social
Bd. Iancu de Hunedoara, nr.2, bl H6, ap.30, Sector 1, București, România - punct de lucru
Tel. Office: (+40) 770 974 695 | Website www.urbasofia.eu | E-mail office@urbasofia.eu



1.1. SC URBASOFIA SRL

URBASOFIA este o companie ce activează în domeniul dezvoltării teritoriale și în cel al proiectării și managementului implementării de proiecte finanțate de UE, vizând cu precădere coeziunea teritorială și incluziunea socială.

URBASOFIA a fost fondată în octombrie 2011, răspunzând nevoii unei mai bune cooperări între practicieni în domeniu, cercetători, industrie, investitori privați și alți profesioniști implicați în urbanism din Europa, colaborând astfel cu specialiști și consultanți de înalt profil pentru a oferi servicii în domeniile:

- Planificare urbană și teritorială strategică, planificare de mediu;
- Incluziune și inovare socială;
- Regenerare urbană;
- Abordare participativă a strategiilor integrate pentru orașe mici și mijlocii;
- Proiecte Smart Cities;
- Activități de comunicare, diseminare și networking
- Organizare de evenimente educaționale și vizite de studiu.

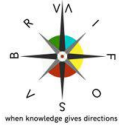
URBASOFIA furnizează de asemenea servicii de consultanță pentru administrațiile publice.

La nivel național compania a colaborat în mod direct sau prin intermediul președintelui, dr. Pietro Elisei, cu numeroase instituții printre care amintim: MDRAP (asistența tehnică pentru pregătirea viitorului Program Interreg România-Ungaria 2021-2027, proiect în curs), ATU, RUR, ADR Nord Vest, Sud Est, cu un număr de 14 administrații publice locale din România (București, Sibiu, Baia Mare, Alba Iulia, Brașov, Cluj, Iași, Craiova, Baia Mare, etc.) precum și cu Universitatea de Arhitectură și Urbanism “Ion Mincu” București și Universitatea Tehnică Cluj-Napoca.

URBASOFIA a dezvoltat o **metodologie recunoscută la nivel European** de implicare iterativă a părților interesate în planificarea integrată strategică, metodologie utilizată cu succes în dezvoltarea a 10 strategii la nivel sud-est european prin proiectul STATUS, și mai recent pentru crearea Strategiei Integrate de Dezvoltare Metropolitană pentru Zona Metropolitană Cluj-Napoca.

Recent, în contextul concursului: **EDUCAȚIA PENTRU TOȚI. Gala Dezvoltării Durabile 2021**. Urbasofia a fost premiată ca societate comercială din România care, prin proiectul UIA, SPIRE din Baia Mare, care s-a remarcat cel mai mult în realizarea acțiunilor concrete de dezvoltare durabilă. A fost răsplătită astfel capacitatea Urbasofia de a menține un parteneriat la nivel înalt (Universități, Centre de Cercetare, Privați, Instituții Publice) pe un proiect local (localizat-place based) care se confruntă cu o urgență de mediu cu impact semnificativ asupra sănătății cetățenilor (metalele grele pe solul și subsolul Baia Mare) prin proceduri inovatoare care leagă tehnici de fitoremediere, metodologii bazate pe economia circulară și acțiuni inovatoare bazate pe schimbarea comportamentală prin crearea unei monede locale și descentralizate (criptomonedă), numită iLeu, sau immaterial Local Environmental Utility.

La **nivel European**, URBASOFIA este implicată în calitate de partener și/sau subcontractor în proiecte importante și apeluri de propuneri ale Uniunii Europene, dintre care amintim cele mai recente:



URBASOFIA SRL - Town and Regional Planning Company

Șos. Colentina nr. 11, bloc R26, ap. 16, Sector 2, București, România - sediu social
Bd. Iancu de Hunedoara, nr.2, bl H6, ap.30, Sector 1, București, România - punct de lucru
Tel. Office: (+40) 770 974 695 | Website www.urbasofia.eu | E-mail office@urbasofia.eu



- Programul **Transnațional Dunărea:**
 - ISTER – Conectarea regiunilor istorice ale Dunării la traseele Romane , obiectivul prioritar SO 2.2. Încurajarea utilizării durabile a patrimoniului și a resurselor naturale și culturale;
 - AGORA – Opțiuni avansate de co-generare pentru reintegrarea activelor locale, obiectivul specific SO 4.1. Îmbunătățirea capacităților instituționale pentru a aborda provocările societale majore.
 - DanuP-2-Gas - Model inovator pentru stimularea securității și diversității energetice în regiunea Dunării prin combinarea bioenergiei cu surplusul de energie regenerabilă, obiectivul specific SO 3.2. Îmbunătățirea securității și eficienței energetice
 - ATTRACTIVE DANUBE - Consolidarea capacităților de dezvoltare a atractivității teritoriale a regiunii Dunării
- Programul **Orizont 2020** (proiectele ROCK – Regeneration and Optimisation of Cultural heritage în creative and Knowledge cities, proGİreg – productive Green Infrastructure for post-industrial urban regeneration, ESPRESSO: Systemic Standardisation Approach to Empower Smart Cities and Communities);
- Programul **Sud Est European – SEE** (proiectul STATUS – Strategic Territorial Agendas for small and Middle-Sized towns and urban systems);
- Programul European **ICT/PSP** (proiectele privind dezvoltarea de strategii și produse inteligente i-SCOPE, SUNSHINE și i-LOCATE, în implementare);
- Programul **URBACT** (proiectele TUTUR, RE-BLOCK, BOOSTINO, REFILL, SUB-URBAN)

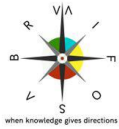
Printre partenerii și beneficiarii internaționali se numără orașe din Italia (Bologna, Torino, Catania, Comune di Siena, Comune di Albano Laziale, Comune di Pozzuoli), Grecia (Kavala, Drama), și altele, precum: Tartu, Antwerpen, Bremen, Eindhoven, Atena, Vilnius, Liverpool, Lisabona, Lyon, Skopje, Dortmund, Cascais, Zenica, Pristina, Piraeus ș.a.m.d.

URBASOFIA este membru al Smart Innovative Learning Hub, și își oferă expertiza pentru cursuri de creștere a capacităților de gestionare a planificării și dezvoltării urbane, organizarea vizitelor de studiu, redactarea proiectelor transnaționale de cooperare și a celor de cercetare aplicată în domenii inovatoare, sprijin pentru municipalități și actori urbani în dezvoltare.

Suntem certificați SR EN ISO 9001 din 2015 (actualizat 2018, în curs de reactualizare) pentru:

- Planificarea urbană și regională,
- Servicii de cercetare,
- Management de proiect,

Prin Certificatul RINA SIMTEX nr. 34055/16 / R.



URBASOFIA SRL - Town and Regional Planning Company

Șos. Colentina nr. 11, bloc R26, ap. 16, Sector 2, București, România - sediu social
Bd. Iancu de Hunedoara, nr.2, bl H6, ap.30, Sector 1, București, România - punct de lucru
Tel. Office: (+40) 770 974 695 | Website www.urbasofia.eu | E-mail office@urbasofia.eu



Detalii despre proiectele relevante

ROCK - Regenerarea și optimizarea patrimoniului cultural în orașele creative și de cunoaștere (finanțat prin programul HORIZON2020, cod proiect: H2020-SC5-2016-2017)

ROCK (<https://rockproject.eu/>) este un proiect de cercetare aplicată finanțat prin programul HORIZON2020, desfășurat pe o perioadă de 3 ani (2017-2020). Proiectul a avut ca scop dezvoltarea unei abordări inovatoare, colaborative și sistemice pentru regenerarea și reutilizarea centrelor istorice ale orașelor. Prin implementarea unui set de măsuri de regenerare de succes pornind de la patrimoniul cultural, acesta a testat gradul de replicabilitate a unor modele de bună practică la nivel european, care adresează nevoile specifice ale centrelor istorice ale orașelor. ROCK a oferit noi modalități de accesare și experimentare a patrimoniului cultural, prin soluții ce implică mediul, branding-ul, soluții de tip bottom-up sau zone pilot de experimentare (*living labs*), sporind în același timp accesibilitatea și siguranța în zonele implicate. Valoarea adăugată este combinația de modele durabile, planuri integrate de management și mecanisme de finanțare asociate care încurajează parteneriatele de tip public-privat. În cadrul proiectului au fost implicate 7 orașe model (Lyon, Torino, Liverpool, Vilnius, Cluj, Atena, Eindhoven) și 3 orașe replicatoare (Lisabona, Skopje, Bologna). Compania Urbasofia a fost responsabilă de procesul de implementare în orașele model prin aplicarea tehnologiilor și a instrumentelor ROCK, cu scopul de a redefini accesibilitatea la facilitățile spațiului public, instituțiile culturale și monumentele arhitecturale prin servicii bazate pe locație, abordând în același timp schimbările de mediu, sporind potențialul de dezvoltare a noilor economii locale, precum și dezvoltarea capacității și a eficienței guvernării locale. Activitățile implementate ar putea fi reunite sub următoarele 3 subiecte:

- Peisaje culturale și medii urbane creative, subliniind rolul brandingului orașului în promovarea identității patrimoniului cultural, prin deschiderea unui sistem de conservare a patrimoniului cultural digital;
- Instrumente de monitorizare și gestionare, care vizează evaluarea rezultatelor și a impactului și, astfel, furnizarea feedback-ului necesar pentru îmbunătățirea condițiilor de viață ale cetățenilor;
- Guvernarea patrimoniului, bazată pe o platformă colaborativă cu mai mulți părți interesate, ca un mijloc eficient de creștere a participării publice și de a obține acordul și sprijinul tuturor părților interesate relevante (comunitățile locale, antreprenorii și întreprinderile).

LIVRABILE/ACTIVITĂȚI RELEVANTE:

D6.4 Regeneration and Optimization of Cultural heritage în Creative and Knowledge cities – Regenerarea și optimizarea Patrimoniului Cultural în orașe creative și ale cunoașterii

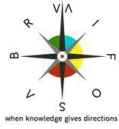
D2.5 ROCK Integrated Management Plan – Planul Integrat de Management ROCK

D.3.2 GOVERNANCE TOOLKITS AND FINANCIAL SCHEMES FOR IMPLEMENTATION OF CH-LED REGENERATION PROJECTS – Instrumente și scheme financiare de guvernare pentru implementarea proiectelor de regenerare urbană pornind de la patrimoniul cultural

ROCK ROLE MODEL CITIES Booklet – Broșura orașelor model din proiectul ROCK

ISTER - Conectarea drumurilor istorice romane din regiunea Dunării (ConnectIng hiSTorical Danube rEgions Roman routes)

ISTER este un proiect de colaborare transnațională din cadrul programului Interreg Danube, desfășurat pe o perioadă de 30 de luni (iulie 2019 – decembrie 2022). Obiectivul principal al ISTER se concentrează pe redescoperirea și revitalizarea vechii rețele de drumuri romane de-a lungul Regiunii Dunării, ca un factor cheie în promovarea dezvoltării teritoriale bazate pe utilizarea durabilă a patrimoniului cultural și natural (în special, rutele romane). ISTER promovează această rețea de drumuri și așezări romane ca un catalizator pentru dezvoltarea turistică, precum și ca o oportunitate pentru competitivitatea teritorială și creșterea durabilă a regiunilor traversate de Dunăre. În acest scop, proiectul ISTER are la bază trei direcții majore:



URBASOFIA SRL - Town and Regional Planning Company

Șos. Colentina nr. 11, bloc R26, ap. 16, Sector 2, București, România - sediu social
Bd. Iancu de Hunedoara, nr.2, bl H6, ap.30, Sector 1, București, România - punct de lucru
Tel. Office: (+40) 770 974 695 | Website www.urbasofia.eu | E-mail office@urbasofia.eu



1. Adoptarea unei forme de administrare asociative și cartografierea colectivă a informațiilor despre rețeaua de drumuri și așezări romane, având ca scop consolidarea cunoștințelor, precum și a capacității instituționale ale actorilor din regiunea Dunării;
 2. Utilizarea instrumentelor și a tehnologiilor avansate pentru îmbunătățirea accesibilității non-fizice și a vizibilității patrimoniului cultural roman, în vederea valorificării rețelei de drumuri și așezări romane, punând bazele unui traseu cultural tematic bazat pe moștenirea romană cu funcție narativă, revigorând resurse antice și promovând o moștenire romană neregenerabilă și fragilă, dar totuși neexplorată și neexploată;
 3. Trecerea de la vechile metode de abordare (protecție prin izolare) la metode noi, de incluziune, pentru îmbunătățirea cadrului de reglementare a acestor politici în regiunile traversate de Dunăre.
- Principalul rol al companiei URBASOFIA este de a coordona procesul de identificare și implicare a actorilor cheie din teritoriile aferente traseului roman ce pornește în România și ajunge până în Germania, străbătând 8 țări. Astfel, URBASOFIA a sprijinit orașele și regiunile implicare în identificarea și analiza actorilor interesați, definirea liniilor directe și a formatului atelierelor tematice de consolidare a capacității actorilor interesați (Capacity Building Workshops) și coordonarea acestora. În afară de rolul său de lider al acestui pachet de activități, URBASOFIA este implicată și în procesul de analiză a cadrului de politici și reglementări privind patrimoniul cultural, precum și în partea de propuneri de politici și reglementări pentru fiecare țară în parte, precum și în procesul de creare a unei identități comune, integrate, contribuind la strategia comună de branding și la alte elemente de vizibilitate aferente proiectului.

LIVRABILE/ACTIVITĂȚI RELEVANTE:

- D.T1.2.1 Policy and regulatory report
- D.T2.1.1 Methodological framework for Stakeholders Mapping
- D.T2.1.2 Stakeholders Chain Map

ATTRACTIVE DANUBE (Strengthening Capacities to Enhance Territorial Attractiveness of the Danube Region)

ATTRACTIVE DANUBE este un proiect de colaborare transnațională din cadrul programului Interreg Danube, care s-a desfășurat pe o perioadă de 30 de luni (ianuarie 2017-iunie 2019). Proiectul a avut ca obiectiv principal consolidarea guvernantei transnaționale și multi-nivel, dar și a a capacității instituționale a actorilor responsabili de politici teritoriale, prin stabilirea unei platforme transnaționale comune permanente de monitorizare a atractivității teritoriale (CO-TAMP). Pe lângă această platformă comună, în cadrul proiectului au mai fost dezvoltate 11 platforme naționale (TAMP) și un atlas de atractivitate teritorială. Un alt rezultat relevant a fost implementarea unui program intensiv de consolidare a capacității pentru împuternicirea autorităților publice și a societății civile din 11 țări, legat de planificarea dezvoltării astfel încât să crească atractivitatea teritoriilor în cauză. Nu în ultimul rând, a avut loc un proces de definire a politicilor integrate ce a inclus ateliere transnaționale de lucru, un set de recomandări de politici și un memorandum de înțelegere, care a avut ca scop valorificarea rezultatelor pe viitor și asigurarea unui impact pe termen lung

URBASOFIA a condus pachetul de lucru privind consolidarea capacității instituționale a planificatorilor de politici și a altor grupuri țintă privind planificarea dezvoltării teritoriale), care a urmărit susținerea unei bune guvernări în regiunea Dunării.

LIVRABILE/ACTIVITĂȚI RELEVANTE:

- O3.2 National territorial attractiveness platforms-TAMP
- D3.3.1 Participatory planning process guidance: defining the participatory process, stakeholder identification, purposes of workshops and expected results
- D 3.3.2 Workshops for establishing national territorial attractiveness monitoring platform
- O5.1 Handbook for policy planners on applying TAMP
- O6.2 Policy recommendations and capitalisation action plan.