

**DECIZIE**de atribuire a contractului de achiziții publice  Xde încheiere a acordului-cadru de anulare a procedurii de atribuire 

Nr.18 din 25 mai 2026

**1. Date cu privire la autoritatea contractantă:**

Denumirea autorității contractante	Direcția Generală Arhitectură, Urbanism și Relații Funciare
Localitate	Mun. Chișinău
IDNO	1007601010323
Adresa	Bd. Ștefan cel Mare și Sfânt, 83
Număr de telefon	079442988
Număr de fax	022-22-81-10
E-mail oficial	ap.dgaurf@mail.ru
Adresa de internet	www.dgaurf.md
Persoana de contact (nume, prenume, telefon, e-mail)	Colodroțchi Nina, 079442988 ap.dgaurf@mail.ru

**2. Date cu privire la procedura de atribuire:**

Tipul procedurii de atribuire aplicate	Valoare mică
Procedura de achiziție repetată (după caz)	-
Tipul obiectului contractului de achiziție/acordului-cadru	Bunuri <input type="checkbox"/> Servicii <input checked="" type="checkbox"/> X Lucrări <input type="checkbox"/>
Obiectul achiziției	Servicii cadastrale privind delimitarea terenurilor proprietate municipală din sectoarele mun. Chișinău
Cod CPV	71354300-7
Expunerea motivului/temeiului privind alegerea procedurii de atribuire (în cazul aplicării altor proceduri decât licitația deschisă)	Conform prevederilor Regulamentului cu privire la achizițiile publice de valoare mică, aprobat prin HG RM nr.870 din 14.12.2022
Procedura de atribuire (se va indica din cadrul portalului guvernamental <a href="http://www.mtender.gov.md">www.mtender.gov.md</a> )	Nr.:21617804 Link-ul: <a href="https://mtender.gov.md/tenders/_ocds-b3wdp1-MD-1778587809341?tab=contract-notice">https://mtender.gov.md/tenders/_ocds-b3wdp1-MD-1778587809341?tab=contract-notice</a> Data publicării: 12.05.2026
Platforma de achiziții publice utilizată	Achiziții.md
Tehnici și instrumente specifice de atribuire (după caz)	-
Sursa de finanțare	Buget local
Valoarea estimată (lei, fără TVA)	300 000,00

3. Până la termenul-limită (data, 18 mai 2026 ora 14:00), au depus oferta 2 (doi) operatori economici, după cum urmează:

Nr.	Denumirea operatorului economic	IDNO	Asociații/ Administratorii
1.	"GEOCAD ENGINEERING OA" S.R.L.	1021600037958	Burduja Dumitru / Burduja Dumitru
2.	Institutul de Geodezie, Prospectiuni Tehnice și Cadastru "INGEOCAD" Î.S.	1002600031906	AGENȚIA GEODEZIE, CARTOGRAFIE ȘI CADASTRU / Ursu Victor

4. Ofertanții respinși/descalificați: *Nu sunt*

Denumirea operatorului economic	Motivul respingerii/descalificării

5. Informații privind ofertele depuse și documentele de calificare prezentate de către operatorii economici:

Denumire document	Denumirea operatorului economic	
	"GEOCAD ENGINEERING OA" S.R.L.	Institutul de Geodezie, Prospecțiuni Tehnice și Cadastru "INGEOCAD" Î.S.
<b>Documentele ce constituie oferta</b> (Se va consemna prin: prezentat, neprezentat, nu corespunde)		
Specificații tehnice	Prezentat	În așteptare
Specificații de preț	Prezentat	În așteptare
Dovada înregistrării persoanei juridice	Prezentat	În așteptare
Certificat de atribuire a contului bancar	Prezentat	În așteptare
Declarație privind personalul de specialitate propus pentru implementarea contractului respectiv - indicând persoanele și anexînd Certificatul de atestare tehnico-profesională în domeniul aferent obiectivului, eliberat de către un organ abilitat în domeniu	Prezentat	În așteptare
Acte care atestă dreptul de a presta servicii cadastrale	Prezentat	În așteptare
Declarație de eligibilitate	Prezentat	În așteptare

(Informația privind denumirea documentelor prezentate se va indica în conformitate cu cerințele din documentația de atribuire și se va consemna prin: **prezentat, neprezentat, nu corespunde** (în cazul când documentul a fost prezentat, dar nu corespunde cerințelor de calificare))

6. Modalitatea de evaluare a ofertelor:

Pentru un singur lot  X

7. Criteriul de atribuire aplicat:

Prețul cel mai scăzut X

8. Informația privind corespunderea ofertelor cu cerințele solicitate:

Denumirea lotului	Denumirea operatorului economic	Prețul ofertei (fără TVA)*, lei	Cantitate și unitate de măsură	Corespunderea cu cerințele de calificare	Corespunderea cu specificațiile tehnice
Servicii cadastrale privind delimitarea terenurilor proprietate municipală din sectoarele mun. Chișinău	"GEOCAD ENGINEERING OA" S.R.L.	196 950,00	30 rapoarte	+	+
	Institutul de Geodezie, Prospecțiuni Tehnice și Cadastru "INGEOCAD" Î.S.	298 500,00	30 rapoarte	Oferta nu a fost evaluată	Oferta nu a fost evaluată

\* În cazul utilizării licitației electronice se va indica prețul ofertei finale






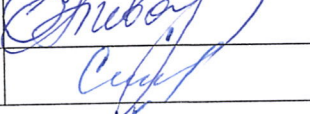

(Informația privind "Corespunderea cu cerințele de calificare" și "Corespunderea cu specificațiile tehnice", se va consemna prin: „+” în cazul corespunderii și prin „-” în cazul necorespunderii)

**9. În urma examinării, evaluării și comparării ofertelor depuse în cadrul procedurii de atribuire s-a decis:**



Atribuirea contractului de achiziție publică/acordului-cadru:

Denumirea lotului	Denumirea operatorului economic	Cantitate și unitate de măsură	Prețul unitar (fără TVA), lei	Prețul total (fără TVA), lei	Prețul total (inclusiv TVA), lei
Servicii cadastrale privind delimitarea terenurilor proprietate municipală din sectoarele mun. Chișinău	"GEOCAD ENGINEERING OA" S.R.L.	30 rapoarte	6 565,00	196 950,00	196 950,00

**Componența grupului de lucru:**

Nr.	Nume, Prenume	Funcția în cadrul grupului de lucru	Semnătura
1	GRIGORIȚCHI Andrian	președintele grupului de lucru	
2	SULTAN Mihaela	membru al grupului de lucru	
3	CEBAN Natalia	membru al grupului de lucru	
4	SCRINIC Aurelia	membru al grupului de lucru	
5	NAGORNEAC Constantin	membru al grupului de lucru	
6	LIUBOMEISCAIA Eugenia	membru al grupului de lucru	
7	COLODROȚCHI Nina	secretar al grupului de lucru	

**Membrii supleanți:**

Nr.	Nume, Prenume	Funcția în cadrul grupului de lucru	Semnătura
1	VRABIE Igor	președintele grupului de lucru	
2	BRAD Svetlana	membru al grupului de lucru	
3	BUTNARU Natalia	secretar al grupului de lucru	