

Specificații tehnice (F4.1)

[Acest tabel va fi completat de către ofertant în coloana 4, iar de către autoritatea contractantă – în coloanele 1, 2, 3, 5]

Numărul procedurii de achiziție: 21043440 din 18.08.2021
Denumirea licitației: Servicii cadastrale privind lucrările de delimitare după apartenență și pe domenii a bunurilor imobile proprietate publică de stat și a bunurilor imobile proprietate publică a UAT de nivelul II, r-nul Rezina

Cod CPV	Denumirea serviciilor	Specificarea tehnică deplină solicitată de către autoritatea contractantă	Specificarea tehnică deplină propusă de către ofertant	Standarde de referință
1	2	3	4	5
	Servicii			
	Lotul 1			
71355200-3	<p>Lucrări de delimitare a bunurilor imobile după apartenență și pe domenii, necesare supunerii delimitării repetate sau identificate ulterior, terenurile și construcțiile după cum urmează:</p> <ul style="list-style-type: none"> - Bunurile proprietate publică de stat din administrarea/gestiunea autorităților publice centrale- 43 terenuri și 98 construcții - Bunuri proprietate publică de stat din gestiunea Î.S. și S.A, cu capital 	Conform Caietului de sarcini	Conform Caietului de sarcini	<p>Hotărârea Guvernului nr. 91/2019 (p/u aprobarea Regulamentului cu privire la valolificarea terenurilor proprietate publică a statului)</p> <p>Legea Cadastrului bunurilor imobile nr.1543-XIII/1998.</p> <p>Hotărârea Guvernului nr.63/2019 pentru aprobarea Regulamentului privind modul de delimitare a bunurilor imobile proprietate publică</p> <p>Hotărârea Guvernului nr.80/2019 pentru aprobarea Programului de stat p/u</p>

	integral de stat- 87 terenuri și 41 construcții - Bunuri proprietate publică a UAT de nivelul II, R-nul Rezina - 14 terenuri și 20 construcții			delimitarea bunurilor imobile. inclusiv a terenurilor proprietate publică p/u anii 2019-2023 Legea nr.29/2018 privind terenurile proprietate publică și delimitarea lor Codul funciar Codul Silvic
	Total lot 1			
	Lotul 2			
71355200-3	Executarea finală a materialelor (169 dosare cadastrale) de delimitare a terenurilor proprietate publică a statului și a UAT de nivelul II (libere de construcții), amplasate r-nul Rezina	Conform Caietului de sarcini	Conform Caietului de sarcini	Legea nr.29/2018 privind terenurile proprietate publică și delimitarea lor Hotărîrea Guvernului nr.63/2019 pentru aprobarea Regulamentului privind modul de delimitare a bunurilor imobile proprietate publică Ordinul ARFC nr.17 din 19.05.2021 privind clasificarea terenurilor după categorie de destinație și folosință
	TOTAL			

Semnat: _____ Numele, Prenumele: Nagorneac Serghei În calitate de: Director

Ofertantul: ÎS „Institutul de Geodezie, Prospecțiuni Geodezice și Cadastru „INGEOCAD” Adresa: or. Chișinău, str. Serghei Lazo 48

GRAFICUL DE EXECUTARE A SERVICIILOR

cadastrale privind lucrările de delimitare după apartenență și pe domenii a bunurilor imobile proprietate publică de stat și a bunurilor imobile proprietate publică a UAT de nivelul II, r-nul Rezina

Nr d/o	Denumirea etapei de lucru	Termenul limită de realizare
Lotul 1		
1	Lucrări de delimitare a bunurilor imobile după apartenență și pe domenii, necesare supunerii delimitării repetate sau identificate ulterior:	
1.1.	Bunurile proprietate publică de stat din administrarea/gestiunea autorităților publice centrale	25 zile
1.2.	Bunuri proprietate publică de stat din gestiunea Î.S. și S.A, cu capital integral de stat	20 zile
1.3.	Bunuri proprietate publică a UAT de nivelul II, R-nul Rezina	15 zile
Lotul 2		
2	Executarea finală a materialelor de delimitare a terenurilor proprietate publică a statului și a UAT de nivelul II (libere de construcții), amplasate în r-nul Rezina	40 zile

Numele ofertantului: ÎS „Institutul de Geodezie, Prospekțiuni Geodezice și Cadastru „INGEOCAD”

Numele persoanei autorizate să semneze oferta în numele ofertantului: Serghei Nagorneac

Titlul persoanei care semnează oferta: Director

Semnătura persoanei menționate mai sus: _____

Data semnată 08 ziuă septembrie, 2021

Declarația privind experiența similară a ÎS „Institutul de Geodezie, Prospecțiuni Tehnice și Cadastru „INGEOCAD”

Numele Proiectului și țara	Numele Contractorului și al persoanei de contact	Tipul de servicii furnizate și anul finalizării	Valoarea contractului
(a) Servicii cadastrale necesare înregistrării primare masive pentru comuna Lingura, raionul Cantemir, satul Sărata-Răzești, raionul Leova, satul Cîrpești, raionul Cantemir	Agencția Relații Funciare și Cadastru Persoană de contact: Lilian Mindov	Servicii cadastrale Anul finalizării – 2020	231 888.99 lei
(b) Efectuare lucrărilor cadastrale pentru crearea planului geometric al porțiunii de teren pentru închiriere a terenurilor de stat, gestionat de către Î.S.”Stațiunea Didactică Experimentală Chetrosu”, amplasat în comuna Chetrosu rl. Anenii Noi	Î.M. „VINARIA PURCARI” SRL Persoană de contact: Oleg Ciornîi	Servicii cadastrale Anul finalizării - 2020	32 000 lei
(c) Lucrări cadastrale și elaborarea titlului de autentificare a deținătorului de teren în mun. Chișinău, str. Iu. Gagarin 10 și str. Cernica 3	ÎS „VIBROPRIBOR” Persoană de contact: V. Ciumac	Servicii cadastrale Anul finalizării - 2018	59 083 lei
(d) Efectuare lucrărilor cadastrale pentru actualizarea planului geometric în mun. Chișinău, str. Vadul Lui Vodă, 2	ÎM „FARMACO” SA Persoană de contact: Ruslan Russu	Lucrări cadastrale Anul finalizării - 2018	19 317 lei

**Informația privind dotarea cu utilaj și echipamente a ÎS „Institutul de Geodezie,
Prospecțiuni Tehnice și Cadastru „INGEOCAD”**

Echipament și soft	Descriere, marcă și vârstă (ani)	Stare (nouă, bună, mai puțin bună) și numărul disponibil	Deținută, închiriată (de la cine?), sau urmează a fi achiziționate (de la cine?)
Utilaj GNSS	Leica Viva CS10/GS10/AS10	Bună Disponibil – 4 unit.	Deținut (buletinele de verificare metrologică se anexează)
Tahimetru electronic	Leica TCR 403 și Leica TC 1100 Vîrsta – 17 ani	Buna Disponibil – 3 unități (nu sunt implicate în alte contracte)	Deținut (buletinele de verificare metrologică se anexează)
Ruletă electronică	Leica, Disto D5 Vîrsta – 9 ani Leica Disto A3 Vîrsta – 15 ani	Buna Disponibil – 3 unități (nu sunt implicate în alte contracte)	Deținut (buletinele de verificare metrologică se anexează)
Statia fotogrametrica	Statia fotogrametrica „Delta” Vîrsta – 3 ani	Buna Disponibil – 10 unități (sunt implicate în contractual de executare a hărții de bază LineMap)	Deținut
Computer PC	Vîrsta – 1 - 5 ani	Buna Disponibil – 10 unități	Deținut
ArcGIS	Vîrsta – 11 ani	Bună	Deținut
Leica Geo Office	Versiunea 8 Vîrsta – 6 ani	Bună	Deținut
Programa Delta Digitals	Programa Delta Digitals Vîrsta – 3 ani	Bună	Deținut

DECLARAȚIE PRIVIND PERSONALUL DE SPECIALITATE PROPUȘI PENTRU ÎNDEPLINIREA CONTRACTULUI

Întreprinderea de Stat Institutul de Geodezie, Prospecțiuni Tehnice și Cadastru „INGEOCAD” confirmă faptul că personalul cheie listat mai jos, propus pentru implementarea contractului, face parte de statul de personal al întreprinderii:

Nr.	Numele și Prenumele	Funcția Deținută	Rolul în Proiect
1	Crețu Ion	șef Secția tehnică	manager de proiect
2	Butucel Natalia	inginer-geodez cat. II	specialist fotogrammetrie și cartografie
3	Dabija Natalia	inginer-geodez cat. III	specialist fotogrammetrie și cartografie
4	Ceinac Taisia	inginer-geodez cat. III	specialist fotogrammetrie și cartografie
5	Efros Viorica	inginer-geodez cat. III	specialist fotogrammetrie și cartografie
6	Bodnariuc Igor	inginer-geodez cat. II	specialist geodezie
7	Ravliuc Iaroslav	inginer-geodez cat. II	specialist geodezie
8	Cojocari Andrei	inginer-geodez cat. II	specialist geodezie
10	Smelîi Maxim	inginer cadastral cat. III	specialist cadastru
11	Nagorneac Constantin	inginer coordonator	specialist cadastru

Curriculum-rile Vitae și Certificatele de calificare ale personalului-cheie se anexează.

Numele ofertantului: ÎS „Institutul de Geodezie, Prospecțiuni Geodezice și Cadastru „INGEOCAD”

Numele persoanei autorizate să semneze oferta în numele ofertantului: Serghei Nagorneac

Titlul persoanei care semnează oferta: Director

Semnătura persoanei menționate mai sus: _____

Data semnată 08 ziua septembrie, 2021

Curriculum Vitae pentru personalul antrenat

DENUMIREA ORGANIZAȚIEI	Întreprinderea de Stat Institutul de geodezie, prospecțiuni tehnice și cadastru "INGEOCAD"
Adresă, telefon	RM, or. Chișinău, str. S. Lazo, 48, tel. 022 881200
E-mail	info@ingeocad.md
NUMELE ANGAJATULUI	Crețu Ion
DATA NAȘTERII	18.03.1984
EXPERIENȚĂ PROFESIONALĂ	01.12.2015 – până în prezent ÎS „INGEOCAD” șef Secția tehnică 15.08.2011 – 01.12.2015 ÎS „INGEOCAD” inginer geodez cat. III Secția geodezie 15.05.2006 – 15.08.2011 ÎS „INGEOCAD” inginer geodez Secția geodezie și cadastru
PROIECTE REALIZATE	<ul style="list-style-type: none">✓ 2020, Beneficiar – „Axis Mundi” SRL „Servicii topo-geodezice pe teritoriul „Moldelectrica” str. Maria Drăgan, mun. Chișinău”✓ 2019 - 2020, beneficiar – Agenția Relații Funciare și Cadastru „Servicii cadastrale necesare înregistrării primare masive pentru comuna Lingura, raionul Cantemir, satul Sărata-Răzești, raionul Leova, satul Cîrpești, raionul Cantemir”✓ 2019, beneficiar - Î.M. „VINARIA PURCARI” SRL „Efectuare lucrărilor cadastrale pentru crearea planului geometric al porțiunii de teren pentru închiriere a terenurilor de stat”;✓ 2017-2019, Beneficiar – OBERMEYER HELLAS Ltd CONSULTING ENGINEERS (Greece) ”Surveying the Moldtelecom networks; Structures Investigation; Local network establishment”✓ 2017 - 2018, beneficiar – ÎS ”VIBROPRIBOR” ”Lucrări cadastrale și elaborarea titlului de autentificare a deținătorului de teren”✓ 2013 - 2016, beneficiar – Direcția generală arhitectură, urbanism și relații funciare ”Servicii de delimitare a terenurilor proprietate municipală, sectoarele Centru, Buiucani și Rîșcani municipiul Chișinău”✓ 2014 - 2016, beneficiar – Direcția generală arhitectură, urbanism și relații funciare ”Servicii de delimitare a terenurilor proprietate municipală, sectorul Botanica municipiul Chișinău”
EDUCAȚIE ȘI FORMARE	2007-2008 Royal Institute of Technology, Master Program in Land Management, Stockholm, Sweden

2002-2006

Universitatea tehnică a Moldovei
specialitatea „Geodezie, topografie și cartografie” – inginer licențiat

alte cursuri și certificate

2017 – ”3D Spatial reference for cadastre in Moldova”, Federal Agency for Cartography and Geodesy, Frankfurt, Germania

2016 - Trimble UX5 HP Unmanned Aircraft System Operator Certificate, Trimble Navigation Limited, Gent, Belgium

2016 – ”New technologies for airborne data acquisition”, Batumi, Georgia

2015 - Certificat de calificare a inginerului cadastral, Agenția Relații Funciare și Cadastru RM, Chisinau, Moldova

2013 - Fifth International Training Course in Topography for Young Surveyors, Lisbon, Portugal

APTITUDINI ȘI COMPETENȚE PERSONALE

Cunoașterea limbilor

Româna – fluent (verbal și scris)

Rusă – fluent (verbal și scris)

Engleză – fluent (verbal și scris)

Franceză – basic

Aptitudini și competențe tehnice

PC – avansat: Microsoft Office, MapInfo, Credo DAT, Leica GeoOffice,
ArcGIS, AutoCAD

Permis de conducere cat. A și B.

AGENȚIA RELAȚII FUNCiare ȘI CADASTRU
АГЕНТСТВО ЗЕМЕЛЬНЫХ ОТНОШЕНИЙ И КАДАСТРА



CERTIFICAT DE CALIFICARE

КВАЛИФИКАЦИОННОЕ УДОСТОВЕРЕНИЕ

a inginerului cadastral
кадастрового инженера

Seria CI
Серия

Nr. 0177
№

Eliberat Domnului / Doamnei
Выдано г-ну / г-же

Crețu Ion

Domeniul de calificare:
Область квалификации:

Inginer Cadastral
Кадастровый инженер

Data eliberării « 26 » septembrie 2019
Дата выдачи

Valabil până la data de « 26 » septembrie 2024
Действителен до

Director general adjunct


Ștefan CRIGAN

Заместитель генерального директора

numele, prenumele / фамилия, имя



AGENȚIA RELAȚII FUNCIARE ȘI CADASTRU
АГЕНТСТВО ЗЕМЕЛЬНЫХ ОТНОШЕНИЙ И КАДАСТРА



CERTIFICAT DE CALIFICARE

КВАЛИФИКАЦИОННОЕ УДОСТОВЕРЕНИЕ

a specialistului în domeniul geodeziei, cartografiei, proiecțiilor topografice și geoinformaticii
специалиста в области геодезии, картографии, топографических изысканий и геоинформатике

Seria GC
Серия

№ 0037
№

Eliberat Domnului / Doamnei
Выдано г-ну / г-же

Crețu Ion

Categoria de calificare
Категория квалификации

V


Data eliberării « 13 » decembrie 20 16
Дата выдачи

Valabil până la data de « 13 » decembrie 20 21
Действителен до

Director General
Генеральный директор

Anatolie Ghilaș

numele, prenumele / фамилия, имя



Curriculum Vitae pentru personalul antrenat

DENUMIREA ORGANIZAȚIEI	Întreprinderea de Stat Institutul de geodezie, prospecțiuni tehnice și cadastru "INGEOCAD"
Adresă, telefon	RM, or. Chișinău, str. S. Lazo, 48; tel. 022 881200
E-mail	info@ingeocad.md
Numele angajatului	Efros Viorica
Data nașterii	17.12.1983
EXPERIENȚĂ PROFESIONALĂ	Ianuarie 2012 – până în prezent ÎS „INGEOCAD” Inginer-geodez cat. III Secția fotogrammetrie și cartografie Martie 2007 – Ianuarie 2012 ÎS „INGEOCAD” Inginer-geodez Secția fotogrammetrie și cartografie
PROIECTE REALIZATE	<ul style="list-style-type: none">✓ 2016 - prezent, beneficiar – Norwegian Mapping and Cadastre Authority "Production of large-scale line maps for Moldova"✓ 2004 - prezent, beneficiar – Agenția Relații Funciare și Cadastru RM "Crearea hărții de demarcare a frontierei de stat între Republica Moldova și Ucraina și Crearea hărții baltimetrice a râului Nistru la scara 1:5 000"✓ 2016, beneficiar – Agenția "Apele Moldovei" "Servicii de completare (elaborare) a modelului digital al terenului, generarea hărților de hazard și de risc"
EDUCAȚIE ȘI FORMARE	2001 – 2006 Universitatea Tehnică a Moldovei specialitatea „Geodezie, Topografie și Cartografie” – inginer licențiat
APTITUDINI ȘI COMPETENȚE PERSONALE	
Cunoașterea limbilor	Rusă – fluent (verbal și scris) Româna – fluent (verbal și scris)
Aptitudini și competențe tehnice	PC – avansat: Delta/Digitals, MapInfo 8.5, Microstation, Adobe Photoshop

Curriculum Vitae pentru personalul antrenat

DENUMIREA ORGANIZAȚIEI	Întreprinderea de Stat Institutul de geodezie, prospecțiuni tehnice și cadastru "INGEOCAD"
Adresă, telefon	RM, or. Chișinău, str. S. Lazo, 48, tel. 022 881200
E-mail	info@ingeocad.md
NUMELE ANGAJATULUI	Bodnariuc Igor
DATA NAȘTERII	19.03.1986
EXPERIENȚĂ PROFESIONALĂ	01.01.2012 – până în prezent ÎS „INGEOCAD” inginer-geodez cat. III Secția geodezie 04.08.2008 – 01.01.2012 ÎS „INGEOCAD” inginer-geodez Secția geodezie și cadastru
PROIECTE REALIZATE	<ul style="list-style-type: none">✓ 2020, Beneficiar – „Axis Mundi” SRL „Servicii topo-geodezice pe teritoriul „Moldelectrica” str. Maria Drăgan, mun. Chișinău”✓ 2017-2019, Beneficiar – OBERMEYER HELLAS Ltd CONSULTING ENGINEERS (Greece) ”Surveying the Moldtelecom networks; Structures Investigation; Local network establishment”✓ 2011-prezent, beneficiar – Agenția Relații Funciare și Cadastru RM ”Întreținerea Rețelei Geodezice Naționale de ordinul 0, 1 și 2”✓ 2017-2018, Beneficiar - IMSP Centrul Național de Medicină de Urgență ”Servicii topografice pentru construcții”✓ 2016-2017, Beneficiar - Agenția pentru Cooperare Internațională din Germania GIZ ”Investigații topografice și hidrogeologice”✓ 2015-2016, Beneficiar – Agenția pentru Cartografie și Cadastru a Norvegiei ”Recovery of checkpoints established for Orthophoto 2015”✓ 2014-2015, beneficiar – Serviciul Hidrometeorologic de Stat ”Lucrări de măsurare GPS a digurilor de protecție contra inundațiilor și cu elaborarea bazei de date geospațiale”
EDUCAȚIE ȘI FORMARE	
2004-2008	Universitatea Agrară de Stat din Moldova specialitatea „Cadastru și organizarea teritoriului” – inginer licențiat
APTITUDINI ȘI COMPETENȚE PERSONALE	
Cunoașterea limbilor	Româna – fluent (verbal și scris) Rusă – fluent (verbal și scris)
Aptitudini și competențe tehnice	PC – avansat: Microsoft Office, Mapinfo, Credo DAT

AGENȚIA RELAȚII FUNCIARE ȘI CADASTRU

АГЕНТСТВО ЗЕМЕЛЬНЫХ ОТНОШЕНИЙ И КАДАСТРА



CERTIFICAT DE CALIFICARE

КВАЛИФИКАЦИОННОЕ УДОСТОВЕРЕНИЕ

a specialistului în domeniul geodeziei, cartografiei, prospecțiilor topografice și geoinformaticii
специалиста в области геодезии, картографии, топографических изысканий и геоинформатике

Seria GC
Серия

Nr. 0082
№

Eliberat Domnului / Doamnei

Выдано г-ну / г-же

Bodnariuc Igor

Categoria de calificare

Категория квалификации

V

Data eliberării

« 20 » iunie 20 17

Дата выдачи

Valabil până la data de

« 20 » iunie 20 22

Действителен до

Director General

Генеральный директор



Anatolie Ghilaș


numele, prenumele / фамилия, имя

Curriculum Vitae pentru personalul antrenat

DENUMIREA ORGANIZAȚIEI	Întreprinderea de Stat Institutul de geodezie, prospecțiuni tehnice și cadastru "INGEOCAD"
Adresă, telefon	RM, or. Chișinău, str. S. Lazo, 48, tel. 022 881200
E-mail	info@ingeocad.md
NUMELE ANGAJATULUI	Smelii Maxim
DATA NAȘTERII	12.11.1984
EXPERIENȚĂ PROFESIONALĂ	Iunie 2019 – prezent ÎS „INGEOCAD” Inginer cadastral cat. III Secția Cadastru Ianuarie 2015 – Iunie 2019 ÎS "IPOT" Inginer cadastral cat. II Grupa RRF nr. 2 August 2008 – Ianuarie 2015 ÎS "IPOT" Inginer cadastral Grupa RRF nr. 2
PROIECTE REALIZATE	<ul style="list-style-type: none">✓ 2019 - 2020, beneficiar – Agenția Relații Funciare și Cadastru „Servicii cadastrale necesare înregistrării primare masive pentru comuna Lingura, raionul Cantemir, satul Sărata-Răzești, raionul Leova, satul Cîrpești, raionul Cantemir”✓ 2019, beneficiar - Î.M. „VINARIA PURCARI” SRL „Efectuare lucrărilor cadastrale pentru crearea planului geometric al porțiunii de teren pentru închiriere a terenurilor de stat”;✓ 2018, beneficiar – Agenția Relații Funciare și Cadastru ”Delimitarea terenurilor proprietate publică în raionul Sîngerei”✓ 2017, beneficiar – Agenția Relații Funciare și Cadastru ”Delimitarea terenurilor proprietate publică în raionul Hîncești”✓ 2013-2014, beneficiar – Agenția Relații Funciare și Cadastru ”Delimitarea terenurilor proprietate publică”
EDUCAȚIE ȘI FORMARE	2004-2008 Universitatea Agrară de Stat din Moldova specialitatea „Cadastru și organizarea teritoriului”
APTITUDINI ȘI COMPETENȚE PERSONALE	
Cunoașterea limbilor	Româna – bine (verbal și scris) Rusă – fluent (verbal și scris) Engleza – bine (verbal și scris)
Aptitudini și competențe tehnice	PC – avansat: MapInfo, AutoCad, CSS

AGENȚIA RELAȚII FUNCiare ȘI CADASTRU

АГЕНТСТВО ЗЕМЕЛЬНЫХ ОТНОШЕНИЙ И КАДАСТРА



CERTIFICAT DE CALIFICARE

КВАЛИФИКАЦИОННОЕ УДОСТОВЕРЕНИЕ

a inginerului cadastral
кадастрового инженера

Seria CI
Серия

Nr. 0222
№

Eliberat Domnului / Doamnei
Выдано г-ну / г-же

Smelii Maxim

Domeniul de calificare:
Область квалификации:

Inginer Cadastral
Кадастровый инженер

Data eliberării « 29 » *august* 20 *17*
Дата выдачи

Valabil până la data de « 29 » *august* 20 *22*
Действительно до



Anatolie Ghilaș

numele, prenumele / фамилия, имя

Curriculum Vitae pentru personalul antrenat

DENUMIREA ORGANIZAȚIEI	Întreprinderea de Stat Institutul de geodezie, prospecțiuni tehnice și cadastru "INGEOCAD"
Adresă, telefon	RM, or. Chișinău, str. S. Lazo, 48, tel. 022 881200
E-mail	info@ingeocad.md
NUMELE ANGAJATULUI	Cojocari Andrei
DATA NAȘTERII	10.06.1979
EXPERIENȚĂ PROFESIONALĂ	15.08.2011 – până în prezent ÎS „INGEOCAD” inginer-geodez cat. III Secția geodezie 11.03.2004 – 15.08.2011 ÎS „INGEOCAD” inginer-geodez 19.03.2002 – 11.03.2004 ÎS „INGEOCAD” tehnician-geodez cat. I 06.11.2001 – 19.03.2002 Agenția Relații Funciare și Cadastru Specialist principal în cadrul inspectoratului de stat pentru supravegherea geodezică tehnică și regim
PROIECTE REALIZATE	<ul style="list-style-type: none">✓ 2017-2019, Beneficiar – OBERMEYER HELLAS Ltd CONSULTING ENGINEERS (Greece) ”Surveying the Moldtelecom networks; Structures Investigation; Local network establishment”✓ 2012-prezent, beneficiar – Agenția Relații Funciare și Cadastru RM ”Supravegherea Rețelei Naționale de Nivelment clasa 1 și 2”✓ 2017-2018, Beneficiar - IMSP Centrul Național de Medicină de Urgență ”Servicii topografice pentru construcții”✓ 2016-2017, Beneficiar - Agenția pentru Cooperare Internațională din Germania GIZ ”Investigații topografice și hidrogeologice”✓ 2015-2016, Beneficiar – Agenția pentru Cartografie și Cadastru a Norvegiei ”Recovery of checkpoints established for Orthophoto 2015”✓ 2014-2015, beneficiar – Serviciul Hidrometeorologic de Stat✓ ”Lucrări de măsurare GPS a digurilor de protecție contra inundațiilor și cu elaborarea bazei de date geospațiale”
EDUCAȚIE ȘI FORMARE	
1996 – 2001	Universitatea tehnică a Moldovei specialitatea „geodezie, topografie și cartografie” – inginer licențiat
APTITUDINI ȘI COMPETENȚE PERSONALE	
Cunoașterea limbilor	Româna – fluent (verbal și scris) Rusă – bine (verbal și scris)
Aptitudini și competențe tehnice	PC – avansat: Microsoft Office, Mapinfo, Credo DAT

Curriculum Vitae pentru personalul antrenat

DENUMIREA ORGANIZAȚIEI	Întreprinderea de Stat Institutul de geodezie, prospecțiuni tehnice și cadastru "INGEOCAD"
Adresă, telefon	RM, or. Chișinău, str. Pușkin, 47, tel. 022 881200
E-mail	info@ingeocad.md
NUMELE ANGAJATULUI	Nagorneac Constantin
DATA NAȘTERII	02.12.1984
EXPERIENȚĂ PROFESIONALĂ	<p>Aprilie 2016 – prezent ÎS „INGEOCAD” Inginer coordonator Secția tehnică</p> <p>Aprilie 2016 – prezent EuroGeographics Coordonator regional pentru proiectul EuroRegionalMap</p> <p>Decembrie 2015 – prezent Primăria mun. Chișinău, Direcția Generală Arhitectură, Urbanism și Relații Funciare șef Secția topografie</p> <p>August 2011 – Noiembrie 2015 ÎS „INGEOCAD” șef Secția tehnică</p> <p>Ianuarie 2006– August 2011 ÎS „INGEOCAD” inginer Secția SIG și cartografie</p> <p>Februarie 2004 – Ianuarie 2006 ÎS „INGEOCAD” tehnician Secția SIG și cartografie</p> <p>Iulie 2003 – Februarie 2004 ÎS „INGEOCAD” tehnician Secția fotogrammetrie</p> <p>2002 – 2005 SRL „Imsolcad” operator</p>
PROIECTE REALIZATE	<ul style="list-style-type: none">✓ 2004 - prezent, beneficiar – Agenția Relații Funciare și Cadastru RM ”Crearea hărții de demarcare a frontierei de stat între Republica Moldova și Ucraina și Crearea hărții baltimetrice a râului Nistru la scara 1:5 000✓ 2008 - prezent, beneficiar – EuroGeographics ”Actualizarea hărții digitale a RM ”EuroGlobalMap” la scara 1:10 000 000”✓ 2008 – prezent, beneficiar – EuroGeographics ”Actualizarea hărții digitale a RM ”EuroRegionalMap” la scara 1:250 000”✓ 2008 - prezent, beneficiar – EuroGeographics ”Actualizarea bazei de date spațiale”EuroBoundaryMap”✓ 2016, beneficiar – JRC European Commission ”Data Harmonization Pilot in Moldova”✓ proiect intern ”Hărți și planuri: Harta turistică RM, Harta politico-administrativă RM

1:275 000, Harta teritorial-administrativă RM 1:400 000, Harta drumurilor RM 1:250 000, Harta mun. Chișinău cu suburbii 1:25 000, Harta drumurilor Moldova-Ucraina-România 1:600 000”

✓ **proiect intern**

”Atlase: Atlasul ”Republica Moldova și Chișinău” (scara 1:275 000 și 1:15 000), Atlasul autoturistului ”Sanct-Petersburg-Vitebsc-Chișinău-Odesa”, Atlase școlare de geografie, clasele 5-12 și hărți de contur”

✓ **proiect intern**

”Elaborarea portalului www.moldova-map.md”

✓ **2012**, beneficiar – Norwegian Mapping and Cadastre Authority

”Quality Control Execution and pilot production of Line Maps for flood risk areas”

✓ **2007-2008**, beneficiar – Norwegian Mapping and Cadastre Authority

”Quality Control Execution of the Moldiva Orthophoto Production”

EDUCAȚIE ȘI FORMARE

2007-2009

Royal Institute of Technology, Master Program in Land Management, Stockholm, Sweden

2002-2006

Universitatea tehnică a Moldovei
specialitatea „Geodezie, topografie și cartografie” – inginer licențiat

alte cursuri și certificate

2014 - The KTH Approach to Modelling the Geoid, Royal Institute of Technology, Stockholm, Sweden

2012-2013 - Planning and Management of National Mapping and Survey, Geospatial Information Authority, Tokyo, Japonia

APTITUDINI ȘI COMPETENȚE PERSONALE

Cunoașterea limbilor

Româna – fluent (verbal și scris)

Rusă – fluent (verbal și scris)

Engleză – fluent (verbal și scris)

Aptitudini și competențe tehnice

PC – avansat: ArcGis Desktop, ArcGis Server, MapInfo, Quantum GIS, AutoCAD

AGENȚIA RELAȚII FUNCiare ȘI CADASTRU
АГЕНТСТВО ЗЕМЕЛЬНЫХ ОТНОШЕНИЙ И КАДАСТРА



CERTIFICAT DE CALIFICARE

КВАЛИФИКАЦИОННОЕ УДОСТОВЕРЕНИЕ

a inginerului cadastral
кадастрового инженера

Seria CI
Серия

Nr. 0267
№

Eliberat Domnului / Doamnei
Выдано г-ну / г-же

Nagorneac Constantin

Domeniul de calificare:
Область квалификации:

Inginer Cadastral
Кадастровый инженер

Data eliberării « 31 » mai 20 19
Дата выдачи

Valabil până la data de « 31 » mai 20 24
Действителен до

Director General
Генеральный директор



Anatolie Ghilaș

numele, prenumele / фамилия, имя

AGENȚIA RELAȚII FUNCIARE ȘI CADASTRU
АГЕНТСТВО ЗЕМЕЛЬНЫХ ОТНОШЕНИЙ И КАДАСТРА



CERTIFICAT DE CALIFICARE
КВАЛИФИКАЦИОННОЕ УДОСТОВЕРЕНИЕ

a specialistului în domeniul geodeziei, cartografiei, proiecțiilor topografice și geoinformaticii
специалиста в области геодезии, картографии, топографических изысканий и геоинформатике

Seria GC
Серия

Nr. 0033
№

Eliberat Domnului / Doamnei
Выдано г-ну / г-же

Nagorneac Constantin

Categoria de calificare
Категория квалификации

V, VI

Data eliberării « 13 » decembrie 2016
Дата выдачи

Valabil până la data de « 13 » decembrie 2021
Действителен до

Director General
Генеральный директор

Anatolie Ghilas
numele, prenumele / фамилия, имя





SM SR EN ISO/CEI 17020:2013
LVM-011

Certificat de desemnare:
SNM MD
Valabil până la: 2025
G 003063

MINISTERUL ECONOMIEI ȘI INFRASTRUCTURII
AL REPUBLICII MOLDOVA
Laboratorul Metrologic Geodezie

(denumirea laboratorului care a efectuat verificarea metrologică)

BULETIN DE VERIFICARE METROLOGICĂ nr. Re-1286

Mijloc de măsurare: Ruletă electronică tip Disto A3
(denumirea și tipul mijlocului de măsurare,
nr. 2054510811, f-ma Leica, Elveția
numărul de fabricație, producătorul)

Solicitant ÎS INGEOCAD
(denumirea persoanei fizice, juridice)

Verificat conform NM 1-01:2000 și în baza rezultatelor
(indicativul documentului din domeniul metrologiei)
este admis pentru utilizare cu clasa de exactitate 3

Data eliberării: "09" februarie 2021

Valabil pînă la: "08" februarie 2022

Șeful laboratorului metrologic Olga Miron
(prenumele, numele)

Verificatorul metrolog Olga Miron
(prenumele, numele)

Locul mărcii metrologice MD 2 G 1 MI

Falsificarea acestui buletin se pedepsește conform legislației în vigoare.
Duplicat nu se eliberează



SM SR EN ISO/CEI 17020:2013
LVM-011

Certificat de desemnare:
SNM MD
Valabil până la: 2025
G 003064

MINISTERUL ECONOMIEI ȘI INFRASTRUCTURII
AL REPUBLICII MOLDOVA
Laboratorul Metrologic Geodezie

(denumirea laboratorului care a efectuat verificarea metrologică)

BULETIN DE VERIFICARE METROLOGICĂ nr. Re-1287

Mijloc de măsurare: Ruletă electronică tip Disto A3
(denumirea și tipul mijlocului de măsurare,
nr. 2054510901, f-ma Leica, Elveția
numărul de fabricație, producătorul)

Solicitant ÎS INGEOCAD
(denumirea persoanei fizice, juridice)

Verificat conform NM 1-01:2000 și în baza rezultatelor
(indicativul documentului din domeniul metrologiei)
este admis pentru utilizare cu clasa de exactitate 3

Data eliberării: "09" februarie 2021

Valabil pînă la: "08" februarie 2022

Șeful laboratorului metrologic Olga Miron
(prenumele, numele)

Verificatorul metrolog Olga Miron
(prenumele, numele)

Locul mărcii metrologice MD 2 G 1 MI

Falsificarea acestui buletin se pedepsește conform legislației în vigoare.
Duplicat nu se eliberează



SM SR EN ISO/CEI 17020:2013
LVM-011

Certificat de desemnare:
SNM MD
Valabil până la: 2025
G 003061

MINISTERUL ECONOMIEI ȘI INFRASTRUCTURII
AL REPUBLICII MOLDOVA
Laboratorul Metrologic Geodezie

(denumirea laboratorului care a efectuat verificarea metrologică)

BULETIN DE VERIFICARE METROLOGICĂ nr. Re-1284

Mijloc de măsurare: Ruletă electronică tip Disto D5
(denumirea și tipul mijlocului de măsurare,
nr. 311450386, f-ma Leica, Elveția
numărul de fabricație, producătorul)

Solicitant ÎS INGEOCAD
(denumirea persoanei fizice, juridice)

Verificat conform NM 1-01:2000 și în baza rezultatelor
(indicativul documentului din domeniul metrologiei)
este admis pentru utilizare cu clasa de exactitate 3

Data eliberării: "09" februarie 2021

Valabil pînă la: "08" februarie 2022

Șeful laboratorului metrologic Olga Miron
(prenumele, numele)

Verificatorul metrolog Olga Miron
(prenumele, numele)

Locul mărcii metrologice MD 2 G 1 MI

Falsificarea acestui buletin se pedepsește conform legislației în vigoare.
Duplicat nu se eliberează



SM SR EN ISO/CEI 17020:2013
LVM-011

Certificat de desemnare:
SNM MD
Valabil până la: 2025
G 003062

MINISTERUL ECONOMIEI ȘI INFRASTRUCTURII
AL REPUBLICII MOLDOVA
Laboratorul Metrologic Geodezie

(denumirea laboratorului care a efectuat verificarea metrologică)

BULETIN DE VERIFICARE METROLOGICĂ nr. Re-1285

Mijloc de măsurare: Ruletă electronică tip Disto D5
(denumirea și tipul mijlocului de măsurare,
nr. 311450554, f-ma Leica, Elveția
numărul de fabricație, producătorul)

Solicitant ÎS INGEOCAD
(denumirea persoanei fizice, juridice)

Verificat conform NM 1-01:2000 și în baza rezultatelor
(indicativul documentului din domeniul metrologiei)
este admis pentru utilizare cu clasa de exactitate 3

Data eliberării: "09" februarie 2021

Valabil pînă la: "08" februarie 2022

Șeful laboratorului metrologic Olga Miron
(prenumele, numele)

Verificatorul metrolog Olga Miron
(prenumele, numele)

Locul mărcii metrologice MD 2 G 1 MI

Falsificarea acestui buletin se pedepsește conform legislației în vigoare.
Duplicat nu se eliberează





SM SR EN ISO/CEI 17020:2013
LVM-011

Certificat de desemnare:
SNM MD
Valabil până la: 20.25

G 003082

MINISTERUL ECONOMIEI SI INFRASTRUCTURII
AL REPUBLICII MOLDOVA

Laboratorul Metrologic Geodezic

(denumirea laboratorului care a efectuat verificarea metrologică)

BULETIN DE VERIFICARE METROLOGICĂ nr. G-756

Mijloc de măsurare: Utilaj GNSS CS10/GS10/AS10

nr. 1571467/1530696/10081009, f-mă "Leica", Elveția

Solicitant IS "INGEOCAD"

(denumirea persoanei fizice, juridice)

Verificat conform NML 1-06:2019 și în baza rezultatelor

(indicativul documentului din domeniul metrologiei)

este admis pentru utilizare cu clasa de exactitate

Data eliberării: 12 februarie 2021

Valabil pînă la: 11 februarie 2022

Șeful laboratorului metrologic O. Miron

(semnătura)

(prenumele, numele)

Verificatorul metrolog O. Miron

(semnătura)

(prenumele, numele)

Locul mărcii metrologice



Falsificarea acestui buletin se pedepsește conform legislației în vigoare.
Duplicat nu se eliberează



SM SR EN ISO/CEI 17020:2013
LVM-011

Certificat de desemnare:
SNM MD
Valabil până la: 20.25

G 003083

MINISTERUL ECONOMIEI SI INFRASTRUCTURII
AL REPUBLICII MOLDOVA

Laboratorul Metrologic Geodezic

(denumirea laboratorului care a efectuat verificarea metrologică)

BULETIN DE VERIFICARE METROLOGICĂ nr. G-757

Mijloc de măsurare: Utilaj GNSS CS10/GS10/AS10

nr. 1571457/1530661/10081008, f-mă "Leica", Elveția

Solicitant IS "INGEOCAD"

(denumirea persoanei fizice, juridice)

Verificat conform NML 1-06:2019 și în baza rezultatelor

(indicativul documentului din domeniul metrologiei)

este admis pentru utilizare cu clasa de exactitate

Data eliberării: 12 februarie 2021

Valabil pînă la: 11 februarie 2022

Șeful laboratorului metrologic O. Miron

(semnătura)

(prenumele, numele)

Verificatorul metrolog O. Miron

(semnătura)

(prenumele, numele)

Locul mărcii metrologice



Falsificarea acestui buletin se pedepsește conform legislației în vigoare.
Duplicat nu se eliberează



SM SR EN ISO/CEI 17020:2013
LVM-011

Certificat de desemnare:
SNM MD
Valabil până la: 20.25

G 003084

MINISTERUL ECONOMIEI SI INFRASTRUCTURII
AL REPUBLICII MOLDOVA

Laboratorul Metrologic Geodezic

(denumirea laboratorului care a efectuat verificarea metrologică)

BULETIN DE VERIFICARE METROLOGICĂ nr. G-758

Mijloc de măsurare: Utilaj GNSS CS10/GS10/AS10

nr. 1571438/1530734/10081005, f-mă "Leica", Elveția

Solicitant IS "INGEOCAD"

(denumirea persoanei fizice, juridice)

Verificat conform NML 1-06:2019 și în baza rezultatelor

(indicativul documentului din domeniul metrologiei)

este admis pentru utilizare cu clasa de exactitate

Data eliberării: 12 februarie 2021

Valabil pînă la: 11 februarie 2022

Șeful laboratorului metrologic O. Miron

(semnătura)

(prenumele, numele)

Verificatorul metrolog O. Miron

(semnătura)

(prenumele, numele)

Locul mărcii metrologice



Falsificarea acestui buletin se pedepsește conform legislației în vigoare.
Duplicat nu se eliberează



SM SR EN ISO/CEI 17020:2013
LVM-011

Certificat de desemnare:
SNM MD
Valabil până la: 20.25

G 003085

MINISTERUL ECONOMIEI SI INFRASTRUCTURII
AL REPUBLICII MOLDOVA

Laboratorul Metrologic Geodezic

(denumirea laboratorului care a efectuat verificarea metrologică)

BULETIN DE VERIFICARE METROLOGICĂ nr. G-759

Mijloc de măsurare: Utilaj GNSS CS10/GS10/AS10

nr. 1547406/1531849/10501090, f-mă "Leica", Elveția

Solicitant IS "INGEOCAD"

(denumirea persoanei fizice, juridice)

Verificat conform NML 1-06:2019 și în baza rezultatelor

(indicativul documentului din domeniul metrologiei)

este admis pentru utilizare cu clasa de exactitate

Data eliberării: 12 februarie 2021

Valabil pînă la: 11 februarie 2022

Șeful laboratorului metrologic O. Miron

(semnătura)

(prenumele, numele)

Verificatorul metrolog O. Miron

(semnătura)

(prenumele, numele)

Locul mărcii metrologice



Falsificarea acestui buletin se pedepsește conform legislației în vigoare.
Duplicat nu se eliberează



CERTIFICAT
privind lipsa sau existența restanțelor față de bugetul public național

Nr.
№ **A2114358**

din
от **23.08.2021**

1. Destinația / Назначение

pentru participarea la proceduri de achizitii publice

2. Date despre contribuabil / Информация о налогоплательщике

Denumirea Наименование	Codul fiscal / Numărul de identificare Фискальный код / Идентификационный номер
Institutul de Geodezie, Prospectiuni Tehnice si Cadastru ING	1002600031906
Adresa sediului de bază (strada, numărul) Адрес основного месторасположения (улица, номер)	Codul - Denumirea localității Код - Наименование населенного пункта
S. Lazo nr.48	0120-SEC.BUIUCANI

3. Atestarea lipsei sau existenței restanțelor conform datelor Sistemului Informațional Automatizat /
Подтверждение отсутствия или наличия недоимки согласно данных Информационной автоматизированной системы

La data emiterii prezentului certificat restanța față de bugetul public național constituie/ На дату выдачи данной справки недоимка перед национальным публичным бюджетом составляет:
0,00 lei/лей.

4. Valabil pînă la / Действителен до 07.09.2021

5. Autentificarea Serviciului Fiscal de Stat / Подтверждение Государственной налоговой службы

Șef al DDE Buiucani
din cadrul DGAF mun. Chișinău

Funcția/Должность
ES/M.II
Executor: **C. Coșanu**
Numele și prenumele/Фамилия и имя



Anastasia Movilă
Semnătura/Подпись

Anastasia MOVILĂ
Numele și prenumele/Фамилия и имя

Este extras din Sistemul Informațional al SFS SIA „Contul curent al contribuabilului”// 23.08.2021 ora 10:55:55
cu aplicarea prevederilor pct. 82-83 Ordin IFPS nr.400 din 14.03.2014 (Monitorul Oficial 72-77/399, 28.03.2014)

NOTA (0,00)