Profil longitudinal.
De la p. 42 până la p. 45

SO 1:500
SV 1:100

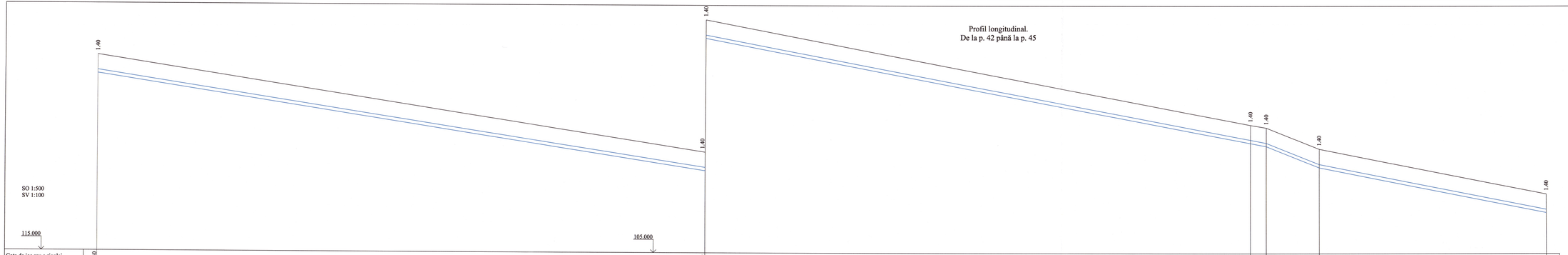

Cota de jos sau a rigolei de burlan/conductei	128.40						121.20				113.30	113.10		111.50		108.10
Cota de proiect a terenului																
Cota terenului	129.80						122.60				114.70	114.50		112.90		109.50
Marcarea țevei și tipul de izolare		Ø250 PE100, PN12.5, SDR13						Ø250 PE100, PN12.5, SDR13					Ø250 PE100, PN12.5, SDR13			
Fundație		Sol natural						Sol natural					Sol natural			
Lungumea/panta		231.00			0.031		213.00				0.038	0.080	20.00	86.00		0.040
Distanța			231.00					207.00			6.00	20.00			86.00	
Nr. cămimului, punctului, unghiului curbei traseului	p. 42					p. 43				p. 44 Ung. 49			Ung. 50			p. 45

Be solidu. Nr.de ex.

Data și semnătura

Nr. de ex. crig.

Verificator de proiecte 059
Erhan Marla
Domeniile: C, I
Nr. de înregistrare a avizului 16/12.00.pe
Data: de la 21.01.2020 until la 31.2025

Plan, vezi coala 39, 40, 41

REPUBLICA MOLDOVA Consiliul raional Glodeni						68/15.12.2021 - AE		
Mod	Nr.par.	Coala	Nr.doc.	Semnătura		Aducțiunea de apă spre satele Clococenii Vechi, Cajba, Dușmani, Hîjdieni și orașul Glodeni, raionul Glodeni		
						Rețele exterioare de apă	Faza	Coala	Coli
							PE	141	
Spec. prin.	V. Vîrlan					Profil longitudinal. De la p. 42 până la p. 45	"ACAN PROIECT" S.R.L. mun. Chișinău, 2022		
Efectuat	A. Lungu								

Profil longitudinal.
De la p. 45 până la p. 55

SO 1:500
SV 1:100

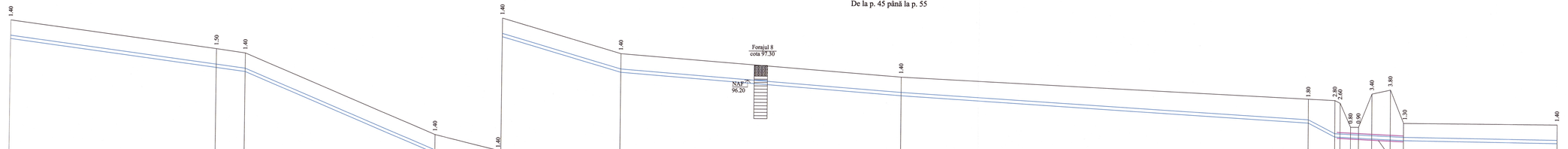

Forajul 8
cota 97.30



| | | |

Profil longitudinal.
De la p .55 până la ung. 57



| | | |

Profil longitudinal.
De la ung. 57 până la p. 69

| | | |

Profil longitudinal.
De la p. 69 până la p. 73

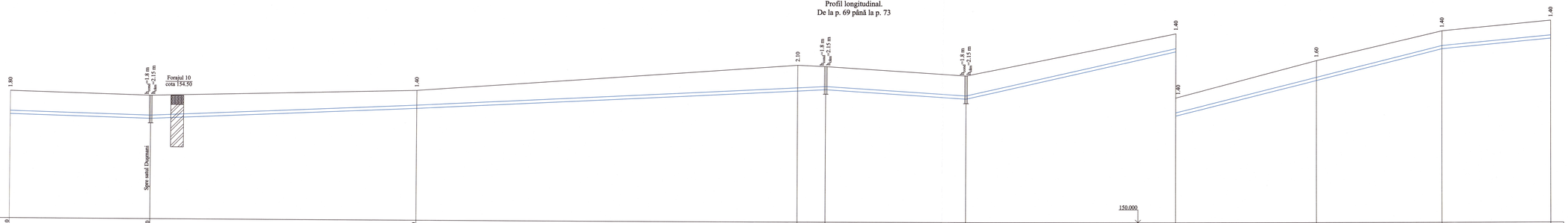

SO 1:500
SV 1:100

Forajul 10
cota 154.50

Sol vegetal negru cu rădăcini de plante

Argilă nisipoasă galbenă până la galben-brună cu fire şi substraturi nisipoase, cu fire de carbonaţi, tare

Cota de jos sau a rigolei de burlan/conductei	153.10		152.80				153.70						155.10		155.30		154.60		158.30		161.00		163.50		164.30
Cota de proiect a terenului																									
Cota terenului	154.90		154.60				155.10						157.20		157.10		156.40		159.70		162.60		164.90		165.70
Marcarea ţevei şi tipul de izolare					Ø250 PE100, PN12.5, SDR13										Ø250 PE100, PN12.5, SDR13						Ø250 PE100, PN12.5, SDR13				
Fundaţie					Sol natural										Sol natural						Sol natural				
Lungumea/panta		0.005		0.009					0.010									0.013		0.045				0.046		0.024
Distanţa	55.00		55.00			104.00		104.00			149.00			160.00	11.00	55.00			82.00			55.00		114.00		33.00
Nr. de km/ stâlp																								

Profil longitudinal.
De la p. 73 până la p. 76



Forajul 12
cota 168.90

Sol vegetal negru cu radiciini de plante

Argilă nisipoasă galbenă până la cu fire și substraturi nisipoase, cu fire de carbonaj, tare

Cota de jos sau a rigolei de burlan/conductei	164.30		164.30		164.40		164.30				160.60						154.90		155.90					159.10
Cota de proiect a terenului																								
Cota terenului	165.70		165.80		166.20		166.20				162.00						156.70		157.20					160.50
Marcarea țevei și tipul de izolare	Ø250 PE100, PN12.5, SDR13								Ø250 PE100, PN12.5, SDR13								Ø250 PE100, PN12.5, SDR13						Ø250 PE100, PN12.5, SDR13	
Fundație	Sol natural								Sol natural								Sol natural						Sol natural	
Lungumea/panta		0.002				56.00		21.00		0.005		122.00			0.030			151.00			0.038	0.033		30.00	0.018			181.00
Distanța		19.00		37.00				21.00					122.00						151.00					30.00			181.00	
Nr. cămimului, punctului, unghiului curbei traseului	p. 73		Ung. 67				CA-29			Ung. 68				p. 74						CA-30			p. 75					p. 76

Plan, vezi coala 56, 57, 58

Verificator de proiecte 059
Erhan Maria
Domeniile C.J.
Nr. de înregistrare în evidențe 16/22.01.2
Valabil de la 31.01.2022 pe 24 luni
P-2020
Nr.0509
R.S. C.J.

Modif	Nr.pag.	Coala	Nr.doc.	Semnătura		REPUBLICA MOLDOVA Consiliul raional Glodeni	68/15.12.2021 - AE		
							Aducțiunea de apă spre satele Clococenii Vechi, Cajba, Dușmani, Hijdieni și orașul Glodeni, raionul Glodeni		
						Rețele exterioare de apă	Faza	Coala	Coli
							PE	146	
Spec. prin.	V. Vîrlan					Profil longitudinal. De la p. 73 până la p. 76	"ACAN PROIECT" S.R.L. mun. Chișinău, 2022		
Efectuat	A. Lungu								

Nr. de inv. ord.	Data și semnătura	Ș. a.inform. Nr. de inv.

Profil longitudinal.
De la p. 76 până la Ung. 74

Cota de jos sau a rigolei de burlan/conductei	159.10						164.30						167.10		167.10		167.10		167.10		167.20		167.10		167.10		166.20
Cota de proiect a terenului																											
Cota terenului	160.50						165.70						168.80		168.90		169.00		169.00		169.00		168.70		169.00		168.80		167.60
Marcarea țevei și tipul de izolare				Ø250 PE100, PN12.5, SDR13						Ø250 PE100, PN12.5, SDR13										Ø250 PE100, PN12.5, SDR13						Ø250 PE100, PN12.5, SDR13			
Fundație				Sol natural						Sol natural										Sol natural						Sol natural			
Lungumea/panta		0.029						0.021						0.001												0.001			0.013
Distanța					181.00				181.00			131.00							102.00		111.00						69.00		
Nr. căminului, punctului, unghiului curbei traseului	p. 76							p. 77					Ung. 69	16.00	Ung. 70	26.00	p .78	32.00	Ung. 71	28.00	CA-31	28.00	Ung. 72	66.00	Ung. 73	17.00	p. 79	69.00	Ung. 74

Plan, vezi coala 59, 60, 61, 62

Verificator de proiecte 039
Erhan Marta
Domeniile C+
Nr. de înregistrare a avizului 06/12.04.22
Valid de la 31.01.2022 până la 31.12.2024

P.2020
N.G.029
S.S. C.I.
SERGIU SOVA
CONSTRUCTOR

REPUBLICA MOLDOVA Consiliul raional Glodeni					68/15.12.2021 - AE			
					Aducțiunea de apă spre satele Clococenii Vechi, Cajba, Dușmani, Hîjdieni și orașul Glodeni, raionul Glodeni			
Mod	Nr.par.	Coala	Nr.doc.	Semnătura				
					Rețele exterioare de apă	Faza	Coala	Coli
						PE	147	
Spec. prin.	V. Vîrlan				Profil longitudinal. De la p. 76 până la Ung. 74	"ACAN PROIECT" S.R.L. mun. Chișinău, 2022		
Efectuat	A. Lungu							

Profil longitudinal.
De la Ung. 74 până la CA-32



SO 1:500
SV 1:100

150.000

Cota de jos sau a rigolei de burlan/conducteі	166.20				163.90		163.50					158.90					156.80		156.60				155.70				155.40		155.30
Cota de proiect a terenului																													
Cota terenului	167.60				165.50		164.90					160.30					158.20		158.00				157.10				157.00		157.10
Marcarea țevei și tipul de izolare		Ø250 PE100, PN12.5, SDR13							Ø250 PE100, PN12.5, SDR13								Ø250 PE100, PN12.5, SDR13								Ø250 PE100, PN12.5, SDR13					
Fundație			Sol natural							Sol natural								Sol natural								Sol natural				
Lungumea/panta		102.00				0.026		134.00					0.034		133.00				0.016		114.00				0.010				110.00		0.004
Distanța			84.00				18.00				134.00							133.00				22.00		92.00				63.00		47.00
Nr. cămiului, punctului, unghiului curbei traseului	Ung. 74					p. 80		Ung. 75					p. 81								Ung. 76		p. 82				Ung. 77			p. 83			CA-32

Verificator de proiecte OSP
Erhan Maria
Domeniile C.J.
Nr. de înregistrare a certificatului 1214.6.02
valabil C.J.R. Iași (Est) din 2.10.2023

Plan, vezi coala 62, 63, 64, 65, 66

Modif	Nr.par	Coala	Nr.doc	Semnătura				
Spec. prin.	V. Vîrlan							
Executat	A. Lungu							

REPUBLICA MOLDOVA
Consiliul raional Glodeni

68/15.12.2021 - AE

Aducțiunea de apă spre satele Clococeni Vechi, Cajba, Dușmani, Hîjdieni și orașul Glodeni, raionul Glodeni

Rețele exterioare de apă

Faza	Coala	Coli
PE	148	

Profil longitudinal.
De la Ung. 74 până la CA-32

"ACAN PROIECT" S.R.L.
mun. Chișinău, 2022

Profil longitudinal.
De la CA-32 până la p. 87

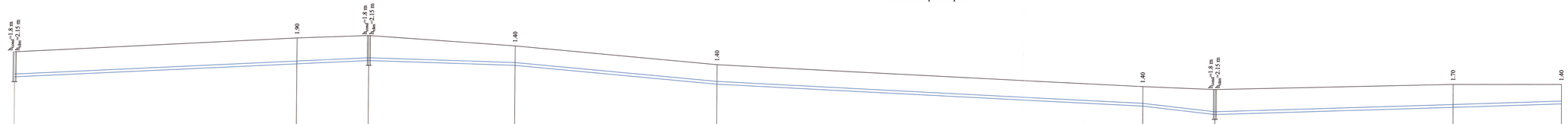

SO 1:500
SV 1:100

Șpere Hîjdieni (turnul 1)

145.000

Cota de jos sau a rigolei de burlan/conductei	155.30			156.30		156.60		156.30				155.00				153.50		152.90				153.40		153.70
Cota de proiect a terenului																								
Cota terenului	157.10			158.20		158.40		157.70				156.40				154.90		154.70				155.10		155.10
Marcarea țevei și tipul de izolare		Ø200 PE100, PN12.5, SDR13						Ø200 PE100, PN12.5, SDR13								Ø200 PE100, PN12.5, SDR13						Ø200 PE100, PN12.5, SDR13		
Fundație		Sol natural						Sol natural								Sol natural						Sol natural		
Lungumea/panta		0.010						0.006				0.018				0.010		0.023		0.006				
Distanța			102.00		26.00	128.00	53.00		53.00	73.00			154.00				26.00				125.00			
Nr. căminului, punctului, unghiului curbei traseului	CA-32			p. 84		CA-33		Ung. 78				p. 85				154.00		26.00		86.00		39.00		p. 87

Spec. prin.	V. Vîrlan							Profil longitudinal. De la CA-32 până la p. 87	Faza	Coala	Coli
Efectuat	A. Lungiș								PE	149	
									"ACAN PROJECT" S.R.L. mun. Chișinău, 2022		

Verificator de proiecte 039
Erhan Maria
Domeniile C.J.
Nr. de înregistrare a atestatului 039-0-0-0-0
Valabil de la 21.01.2020 până la 21.01.2025

Plan, vezi coala 66, 67, 68, 69

REPUBLICA MOLDOVA Consiliul raional Glodeni							68/15.12.2021 - AE	
							Aducțiunea de apă spre satele Clococeni Vechi, Cajba, Dușmani, Hîjdieni și orașul Glodeni, raionul Glodeni	
Mod	Nr par	Coala	Nr doc	Semnătura			Rețele exterioare de apă	

Profil longitudinal.
De la p. 87 până la p. 90



Cota de jos sau a rigolei de burlan/conductei	153.70																							164.40
Cota de proiect a terenului																								
Cota terenului	155.10																							165.80
Marcarea ţevei şi tipul de izolare																								
Fundaţie																								
Lungumea/panta		0.009							0.018			0.029						0.034						
Distanţa					148.00					33.00					118.00						154.00			
Nr. căminului, punctului, unghiului curbei traseului	p. 87								p. 88			Ung. 80						p. 89						p. 90

Ø200 PE100, PN12.5, SDR13 — Sol natural

Ø200 PE100, PN12.5, SDR13 — Sol natural

Ø200 PE100, PN12.5, SDR13 — Sol natural

Plan, vezi coala 70, 71, 72

Verificator de proiecte 039
Erhan Marla
Domeniile C.I.
Nr. de înregistrare în registrul verificatorilor 16/12.04.22
Valabil pe la 31.01.2024 pînă la 31.01.2024

Mod	Nr.par	Coala	Nr.doc	Semnătura		REPUBLICA MOLDOVA Consiliul raional Glodeni	68/15.12.2021 - AE		
						Aducţiunea de apă spre satele Clococenii Vechi, Cajba, Duşmani, Hîjdieni şi oraşul Glodeni, raionul Glodeni			
						Reţele exterioare de apă	Faza	Coala	Coli
							PE	150	
Spec. prin.	V. Vîrlan					Profil longitudinal. De la p. 87 până la p. 90	"ACAN PROIECT" S.R.L. mun. Chişinău, 2022		
Efectuat	A. Lungu								

Ia schimb Nr.de ins

Data şi semnătura

Nr. de inv. orig.