

## INFORMAȚII PERSONALE

**ELISEI, Pietro**

📍 Str. Frumoasă 8, sector 1, București, România

☎️ 📞 0040731159785

✉️ [dr.pietro.elisei@gmail.com](mailto:dr.pietro.elisei@gmail.com) [pietro.elisei@urbasofia.eu](mailto:pietro.elisei@urbasofia.eu)

🌐 [www.urbasofia.eu](http://www.urbasofia.eu)

💬 SKYPE: pietroelisei

Sex Masculin | Data nașterii 26/04/1969 | Naționalitatea Italiană

## ROLUL PROPUS

LIDER DE ECHIPĂ

## EXPERIENȚA PROFESIONALĂ

---

**Expert internațional în Dezvoltare Durabilă și Planificare Strategică**

**Urbanist, Planificare Urbană și Teritorială**

**Director Executiv și fondator SC URBASOFIA SRL** [www.urbasofia.eu](http://www.urbasofia.eu)

**Cercetător Dr. în Planificare Urbană și Teritorială** (Colaborarea cu diferite Universități europene)-(Universitatea din Roma 2 – Tor Vergata);

Specializat în Design de Politici Urbane și Planificare Strategică;

Fost **Vice-Președinte ISOCARP** pentru Comunicare și Marketing;

Fost **Secretar General al Planum.net**, Jurnalul European de Planificare Online (2002-2008);

**EXPERT URBACT (EC)** (Programul de cooperare teritorială europeană cu scopul de a favoriza dezvoltarea urbană integrată durabilă); Expert: <http://urbact.eu/elisei> (2207-2013, 2014-2020)

**EXPERT UIA (Urban Innovative Actions, -EC)**

Certificat ca **profesor** ASN (validarea științifică națională italiană), în sectorul 08 / F1 (proiectare și planificare urbană și teritorială).

Perioada	Ianuarie 2019, în derulare
Numele și adresa angajatorului	Municipalitatea din Torino, URBACT
Tipul activității sau sectorul de activitate	<b>EXPERT AD HOC ÎN PROIECTUL URBACT INNOVATOR</b>
Activități și responsabilități principale	O bună practică recunoscută a URBACT, InnovaTOR va fi transferat la alte șase orașe din Europa care au decis să adopte programul și să-l conducă. Torino conduce această rețea de transfer URBACT în calitate de exemplu de buna practica. Metropole ca: Du Grand Paris, Cluj Napoca, Porto, Murcia, Veszprem, Rotterdam sunt orașe implicate în proiect. Sprijinirea acestor orașe pentru a găsi instrumentele și metodologiile de planificare potrivite pentru a introduce acțiuni și proceduri inovatoare în cadrul sistemelor lor administrative.
Perioada	Iunie 2018, în derulare
Numele și adresa angajatorului	<b>URBASOFIA (<a href="http://www.urbasofia.eu">www.urbasofia.eu</a>) ca partener al proiectului H2020 PROGIREG (<a href="http://www.progireg.eu">www.progireg.eu</a>)</b>
Tipul activității sau sectorul de activitate	<b>Team și content leader</b>
Activități și responsabilități principale	Subiectul principal al acestui proiect H2020 este testarea soluțiilor bazate pe natură în programele de Regenerare Urbană. Urbasofia este responsabilă pentru furnizarea metodologiei pentru implementarea acțiunilor de regenerare urbană. ProGireg implementează 8 tipuri de <i>nature based solutions</i> (NBS). Inovație implicată în patru orașe: Dortmund (Germania), Torino (Italia), Zagreb (Croatia) și Ningbo (China), care găzduiesc Living Labs în <i>post-industrial districts</i> în care soluțiile bazate pe natură sunt dezvoltate, testate și implementate. Implicat sunt și orașele Cascais (Portugalia), Cluj-Napoca (România), Pireu (Grecia) și Zenica (Bosnia și Herțegovina), ele urmăresc îndeaproape progresele în living labs și sunt angajate în schimburi de la oraș la oraș pentru a reproduce soluțiile bazate pe natură.
Perioada	Iulie 2017, în derulare
Numele și adresa angajatorului	<b>Acțiuni urbane inovatoare (UIA, program promovat de CE - Comisia Europeană) EXPERT INTERNAȚIONAL ÎN PLANIFICAREA URBANĂ</b>
Tipul activității sau sectorul de activitate	<b>În calitate de expert internațional desemnat de Secretariatul CE/UIA, acord asistență orașului Pozzuoli în promovarea politicilor de reduce a sărăciei URBANE într-un proiect cu o valoare de 5 mil. euro și durată de 3 ani. Proiectul privește regenerarea urbană a unui nou oraș (Monterusciello) situat în zona metropolitană din Napoli. Regenerarea zonei înseamnă să definească o abordare teritorială integrată care să coordoneze diferite aspecte, de la guvernare la cele socio-economice. Un accent specific pe utilizarea agriculturii, în special metodologia de permacultură, ca motor pentru regenerarea socio-culturală și economică zona este un element cheie al demersului. Mai multe la: <a href="http://www.uia-initiative.eu/en/uiacities/">http://www.uia-initiative.eu/en/uiacities/</a> și la: <a href="http://www.macpozzuoli.eu">www.macpozzuoli.eu</a></b>
Activități și responsabilități principale	

Perioada	<b>01 ianuarie 2017 – 30 Iunie 2019</b>
Numele și adresa angajatorului	<b>URBASOFIA (<a href="http://www.urbasofia.eu">www.urbasofia.eu</a>) în calitate de partener al atractivului Consorțiu al Dunării (Interreg Proiectul finanțat de Dunăre, <a href="http://www.interreg-danube.eu/approved-projects/attractivedanube">http://www.interreg-danube.eu/approved-projects/attractivedanube</a>).</b>
Tipul activității sau sectorul de activitate	<b>Team Leader și Content Manager</b>
Activități și responsabilități principale	<p><i>Attractive Danube Project</i> vizează îmbunătățirea capacităților de atractivitate a teritoriului regiunii Dunării. Urbasofia este responsabilă de identificarea indicatorilor de atractivitate la scara românească și organizează o serie de ateliere naționale pentru a strânge părțile cheie interesate care lucrează pe teme legate de atractivitatea teritorială, competitivitatea și capitalul teritorial.</p> <p>Proiectul implică mari institute de cercetare, economice și teritoriale companii de planificare a dezvoltării, instituții de urbanism și companii private.</p> <p>Valoarea totală a proiectului în jur de 1,9 mil. De Euro.</p>
Perioada	<b>Mai 2017, în derulare</b>
Numele și adresa angajatorului	URBASOFIA ( <a href="http://www.urbasofia.eu">www.urbasofia.eu</a> ) ca partener al consorțiului ROCK (proiectul H2020: <a href="http://www.rockproject.eu">www.rockproject.eu</a> , Bologna este partener principal, orașele implicate sunt Atena, Cluj, Eindhoven,Lisboa, Liverpool, Lyon, Skopje, Torino, Vilnius)
Tipul activității sau sectorul de activitate	<b>Team Leader și Content Manager</b>
Activități și responsabilități principale	<p>Subiectul principal al acestui proiect H2020 este Regenerarea și optimizarea patrimoniului cultural din orașe creative. Urbasofia este responsabilă de furnizarea metodologiei pentru implementarea acțiunilor de regenerare urbană bazate pe patrimoniul cultural pentru <i>role model cities</i>, adică: Atena, Cluj, Eindhoven, Liverpool, Lyon, Torino și Vilnius. Mai mult, Urbasofia operează un <i>match-making</i> a proiectelor de oraș pentru a fi implementate și soluții tehnologice oferite de partenerii industriali.</p> <p>Valoarea proiectului în jur de 10 mil. euro.</p>
Perioada	<b>Noiembrie 2015 - Ianuarie 2016</b>
Numele și adresa angajatorului	WYC Croația, <b>Ministerul Dezvoltării Regionale și al Fondurilor Europene</b> , Croația, Zagreb
Activități și responsabilități principale	<p><b>“Programul de planificare urbană și regenerare fizică, economică și socială a orașelor mici în zonele afectate de război”</b></p> <p>Acest proiect s-a desfășurat sub autoritatea <b>Ministerului Dezvoltării Regionale și al Fondurilor Europene (MRDEUF)</b> referitor la <i>Programul Operațional "Competitivitate și coeziune" (OPCC) având ca obiectiv specific 9b1 - Planificarea urbană și regenerarea fizică, socială și economică durabilă a 5 zone pilot defavorizate având ca scop reducerea inegalităților sociale, excluziunea și sărăcia, precum și activități complementare prin obiectivului specific 9i2-Consolidarea incluziunii active prin punerea în aplicare a căilor integrate pentru regenerarea a 5 zone pilot defavorizate prin Programul Operațional de Resurse umane eficiente (OPEHR).</i> Regenerarea socio-economică a cinci zone-pilot ar trebui să fie efectuată într-o manieră integrată, bazată pe o abordare strategică, planificată, motiv pentru care <b>fiecare zonă pilot trebuie să creeze un plan de intervenție, o strategie integrată de dezvoltare urbană</b> prin</p>

	care pot fi canalizate sprijinul din OPCC și OPEHR.
Perioada	<b>Octombrie 2016</b>
Numele și adresa angajatorului	<b>KEYNOTE SPEAKER</b>
Funcția sau postul ocupat	ORAȘUL MEU ÎN EUROPA NOASTRĂ - Conference and Urban Development Network workshop, Organizată în cadrul UrbanFest 2016, București <a href="http://ec.europa.eu/regional_policy/sources/conferences/udn_bucharest_2016/agenda.pdf">http://ec.europa.eu/regional_policy/sources/conferences/udn_bucharest_2016/agenda.pdf</a>
Activități și responsabilități principale	Prelegeri pe teme: <ul style="list-style-type: none"> <li>• Dezvoltarea și punerea în aplicare a strategiilor dezvoltării urbane durabile și integrate.</li> <li>• Regenerarea urbană în UE- Lectii învățate și calea de urmat în România</li> </ul>
Perioada	<b>Noiembrie 2015 - Ianuarie 2016</b>
Numele și adresa angajatorului	Națiunile Unite, UNECE- Geneva
Funcția sau postul ocupat	Co-autor și co-proiectant al Raportului Regional UNECE care contribuie la <b>Raportul Global HIII: Habitat III</b> este Conferința Națiunilor Unite <b>pentru Locuințe și Dezvoltare Urbană Durabilă</b> (Quito-octombrie 2017)
Tipul activității sau sectorul de activitate	Sarcini principale: <ul style="list-style-type: none"> <li>• actualizarea săptămânală a rapoartele naționale întocmite în cadrul regiunii UNECE</li> <li>• pregătirea sumarelor regionale care sintetizează rezultatele rapoartelor naționale Habitat III pregătite de țări (regiune dată = Balcanii de Vest, Turcia și Israel)</li> <li>• raport de sinteză a datelor relevante din rapoartele cheie și studiile în regiunea dată.</li> <li>• organizarea a 3 ședințe cu grupuri de experți.</li> <li>• munca realizată sub directa supraveghere a UNECE - Comisia Economică a ONU pentru Europa, Comerț și Managementul durabil al terenurilor.</li> </ul>
Perioada	<b>Iulie 2015 - Decembrie 2015</b>
Numele și adresa angajatorului	<b>Planul strategic și integrat pentru Zona Metropolitană Cluj.</b> ADR Nord Vest a promovat contractul, beneficiar ZMC (Zona Metropolitana Cluj)
Funcția sau postul ocupat	Ca director Urbasofia, lider și proiectant principal al planului strategic de integrare.
Tipul activității sau sectorul de activitate	Proiectul constă în revizuirea rezultatelor Planului Integrat pentru ZMC dezvoltat în perioada 2007-2013 și trece la modernizarea acestuia în contextul unei noi strategii bazate pe o abordare de planificare participativă. Mai multe la: <a href="https://www.facebook.com/Strategia-Integrat%C4%83-de-Dezvoltare-a-Zonei-Metropolitane-Cluj-2014-2020-1616963995227386/?notif_t=page_fan">https://www.facebook.com/Strategia-Integrat%C4%83-de-Dezvoltare-a-Zonei-Metropolitane-Cluj-2014-2020-1616963995227386/?notif_t=page_fan</a>

Perioada	<b>Mai 2014 – Decembrie 2015</b>
Numele și adresa angajatorului	Proiect strategic finanțat din Fondul Social Român (POS-DRU 6.2). Partenerul Lider de proiect: CEDS ( <a href="http://www.ceds.ro/">http://www.ceds.ro/</a> ), municipiul Alba Iulia, ERFAP Lazio ( <a href="http://www.erfaplazio.org/">http://www.erfaplazio.org/</a> ) și Urbasofia ( <a href="http://www.urbasofia.eu">www.urbasofia.eu</a> ). Titlul proiectului: Experiența pentru eficiență - parteneriat regional pentru promovarea ocupării forței de muncă calificate.
Funcția sau postul ocupat	Coordonator și designer principal al atlasului teritorial-identificarea zonelor afectate sau la risc de sărăcie ori excludere socială.
Activități și responsabilități principale	Proiect strategic major finanțat de FSE. Rolul meu, legat de sarcinile URBASOFIA, a fost de a coordona realizarea atlasului în patru regiuni funcționale (Centru, Sud-Est, Sud Muntenia și Ilfov). Atlasul identifică spațial așezările afectate de fenomenul puternic al excluziunii sociale (de exemplu așezări de romi), dar chiar și cartiere expuse riscului de a deveni zone de sărăcie. Ideea este de a crea un instrument care poate monitoriza evoluția în timp real a sărăciei urbane și reprezentarea configurației spațiale a acestuia, în scopul de a îmbunătăți procesele de luare a deciziilor și de proiectare a unor politici mai adecvate pentru a contracara marginalizarea cetățenilor și a minorităților la risc.
Perioada	<b>Decembrie 2013 - Martie 2015</b>
Numele și adresa angajatorului	Comisia Europeană /SECRETARIATUL URBACT, Municipality Roma (Partener Principal), Municipality Bremen, Municipiul Alba Iulia
Funcția sau postul ocupat	EXPERT principal pentru proiectul TUTUR
Activități și responsabilități principale	Coordonator logistic a unui parteneriat în orașele europene care lucrează pe conceptul de TEMPORARY USES în spații goale / abandonate ale structurii urbane. Recent, confruntându-se cu tendințele demografice și economice nefavorabile, administrațiile orașelor din Europa au fost obligate să-și reevalueze instrumentele lor de planificare, având ca scop utilizarea eficientă a resurselor existente la scară largă. În această căutare pentru instrumentele de planificare cu risc scăzut și durabil, municipalitățile au recunoscut potențialul utilizărilor temporare pentru a activa cea mai mare varietate de teritorii abandonate sau insuficient exploatate cum ar fi siteuri "brownfield", zone comerciale dezafectate sau clădiri de birouri goale. TUTUR va realiza trei planuri strategice de acțiune locală bazată pe o abordare de planificare participativă.
Perioada	<b>Iunie 2014</b>
Numele și adresa angajatorului	Națiunile Unite - ON HABITAT - KOSOVO OFFICE
Funcția sau postul ocupat	<b>Expert internațional în proiectarea normelor tehnice de Planificare Spațială</b>
Activități și responsabilități principale	Expert internațional în proiectarea normelor tehnice în Planificare Spațială. Documentul a fost elaborat pentru / și în colaborare cu Ministerul Mediului și Amenajării Teritoriului al Kosovo. Obiectivul consultanței a fost de a oferi sprijin și de factori de producție specializate la TNSP prin a) revizuirea actualului proiect TNSP, b) furnizarea contribuției profesionale la elaborarea și editarea proiectului - TNSP și c) să ofere recomandări pentru direcția următoare. De asemenea, consultanța a fost menită să contribuie la sporirea cunoștințelor și abilităților personalului MESP și MuSPP implicate în proiect în timp ce în curs de dezvoltare orientări suplimentare municipalităților pentru utilizarea unor astfel de norme în practică.

Perioada	<b>Ianuarie 2013 – Decembrie 2014</b>
Numele și adresa angajatorului	Universitatea Roma 2 – Tor Vergata, Facultatea de Economie
Tipul activității sau sectorul de activitate	<b>Proiecte europene - URBACT</b>
Funcția sau postul ocupat	Expert Tematic / KNOWLEDGE AMBASSADOR pentru proiectul RE-BLOCK (proiect promovat de EC/Urbact Secretariat)
Activități și responsabilități principale	Asistență și consiliere în activități de stimulare și motivare a regenerării eficiente a cartierelor cu densitate ridicată și cu o puternică polarizare socială, <b>studii și tranfer de bune practici în acțiuni de îmbunătățire a calității mediului și elaborare a strategiei de combaterea sărăciei și excluziunii sociale.</b> Asistență pentru Grupul Local de Acțiune în realizarea unui Plan de Acțiune pentru Regenerare Urbană în cartierul Tor Sapienza (Roma). Acțiuni de susținere a abordării participative cu implicarea tuturor autorităților locale responsabile, actori sociali și reprezentanți ai mediului de afaceri locali regionali.
Perioada	<b>Aprilie 2013 – Decembrie 2014</b>
Numele și adresa angajatorului	Municipalitatea Kavala (Grecia – Lider de parteneriat)
Tipul activității sau sectorul de activitate	SEE -Programul South East Europe promovat de Comisia Europeană ,Programul 2007-2013.
Funcția sau postul ocupat	<b>CONTENT Manager și DESIGNER de Proiect STATUS</b>
Activități și responsabilități principale	Asistență și consiliere pentru autoritățile municipalităților din țările din SEE (Sud Est -ul Europei) și în special din țările reprezentate prin parteneri implicați în proiect (9 orașe, o provincie și o regiune) în dezvoltarea agendelor Urbane/Teritoriale strategice ca instrument ce va asigura dezvoltarea durabilă integrată în conformitate cu standardele secolului 21 și implementarea Centrelor Urbane ca locuri unde să se contureze, împreună cu actorii locali, procesul de planificare care duce la definirea viziunii strategice și a proiectării planurilor urbane integrate. Detalii despre acest parteneriat la <a href="http://www.seecityplatform.net/consortium">http://www.seecityplatform.net/consortium</a>
Perioada	<b>Mai 2013 – Septembrie 2013</b>
Numele și adresa angajatorului	Primăria orașului Samara (Rusia)
Tipul activității sau sectorul de activitate	Inițiative guvernamente ale statului Rusia.
Funcția sau postul ocupat	Expert Internațional în proiectarea planificării și a politicilor strategice
Activități și responsabilități principale	<b>Elaborarea unui studiu cu anexe specifice care prin concluziile sale prezintă o strategie finalizată pentru a crea un pol metropolitan urban care unește cele două orașe de pe Volga, Samara și Togliatti.</b> Au fost implicați mai mulți experți străini dar și principalii actori și acționari locali. <b>Studiul a fost publicat și difuzat sub forma unei cărți în Rusia în noiembrie 2013.</b>

Perioada	<b>Mai 2012 – Septembrie 2012</b>
Numele și adresa angajatorului	ISOCARP (Internațional Society of Town and Regional Planner), Municipiul Perm (Rusia), Ministerul Educației din Regiunea Perm
Tipul activității sau sectorul de activitate	<b>Inițiative guvernamente ale statului Rusia.</b>
Funcția sau postul ocupat	<b>Team Leader</b>
Activități și responsabilități principale	Coordonarea unei echipe UPAT formată din 8 experți internaționali (Arhitecți, Urbaniști, Economisți, 4 seniori și 4 juniori) pentru elaborarea unui <b>studiu și definirea planului strategic de dezvoltare pentru orașul Perm și a unei strategii integrate de dezvoltare urbană.</b> Asistență strategică și practică pentru Ministerului Educației Rus și pentru orașul Perm. Echipa UPAT a redactat o viziune despre Perm ca un centru de cunoaștere și oraș de știință bazată pe o analiză a tendințelor globale și celor mai bune practici de sinergie între orașe și universități, care sunt aplicabile în Perm. Această viziune ar trebui să conducă la o strategie și soluții practice și măsuri pentru Ministerul Educației din regiunea Perm și orașul Perm cu privire la modul de a fi pusă în practică în anul 2020.
Perioada	<b>Aprilie 2012 – Martie 2014</b>
Numele și adresa angajatorului	ISOCARP (Proiect coordonat de Fraunhofer IGD: institutul Fraunhofer este lider mondial pentru cercetare aplicată în domeniul visual computing IGD.)
Tipul activității sau sectorul de activitate	FP7 Proiect cercetare
Funcția sau postul ocupat	<b>Cercetător (investigarea folosirii datelor geo în cazuri reale de planificare urbană și regională)</b>
Activități și responsabilități principale	Plan4business dezvoltă o platformă care servește mai mulți furnizori oferind astfel utilizatorilor un catalog complet de servicii variate și armonizate cu date de planificare, cum ar fi infrastructura de transport, planuri regionale, planurile urbanistice și planurile de zonă. Astfel de servicii pot fi oferite prin diferite interfețe, cum ar fi API și o interfață interactivă web (WebGIS).
Perioada	<b>Noiembrie 2011 – prezent</b>
Numele și adresa angajatorului	SC URBASOFIA SRL
Tipul activității sau sectorul de activitate	Design-ul proiectelor europene
Funcția sau postul ocupat	Reprezentant legal
Activități și responsabilități principale	Administrarea societății. Identificarea de oportunități de finanțare pentru societate Implicarea acesteia într-o serie de proiecte de tipul: ICT-PSP, SEE, FP7, ERDF, ESF, Urbact: (focus Planificare Urbană și dezvoltare Teritorială Socio-economică). Identificarea unor rețele de parteneriat la care să adere societatea în perioada următoare.
Perioada	<b>Octombrie 2010 - Iunie 2011</b>
Numele și adresa angajatorului	<b>SC Urban Space SRL</b>
Tipul activității sau sectorul de activitate	Design de proiecte cu finanțare europeană

Funcția sau postul ocupat	Director al societății. Project designer și partnerships coordinator.
Activități și responsabilități principale	Design-ul a trei propuneri UE pentru <b>Fondul Social Român</b> (măsura 6.1 și 6.2). Proiectele sunt încă în evaluare, subiectul lor fiind legat de <b>actualizarea și incluziunea socială a cartierelor foarte defavorizate</b> , cu implicarea municipalităților orașelor mijlocii din România. Design-ul unei propuneri UE în evaluare, care să răspundă la un apel lansat de EC-DG – Employment, Social Affairs and Inclusion. Propunerea este condusă de Provincia Roma, iar parteneriatul include municipalitățile din Marea Britanie, E și Ro. Propunerea privește teritoriile de inovare economică și socială.
Perioada	<b>Septembrie 2010</b>
Numele și adresa angajatorului	Municipalitatea din Sitges (Barcelona, Catalunya) – www.sitges.cat
Tipul activității sau sectorul de activitate	Urbanism / Proiectare de Scenarii de Dezvoltare
Funcția sau postul ocupat	<b>Proiectant Senior, expert internațional în urbanism</b>
Activități și responsabilități principale	Elaborarea de propuneri operaționale și de scenarii de proiecte de dezvoltare cu următoarele atribuții: Sporirea de noi dimensiuni ale activităților economice în Garraf cum ar fi turismul, Portul de Vilanova, Parcul del Garraf, și noua economie creativă; Transformări regionale și locale a potențialelor linii subterane de tren în Vilanova și Sitges; <b>Analize și propuneri ce servesc la formularea planurilor de acțiune precum și o regândire în scopul de a pregăti comunitatea și regiunea în noul context de mobilitate.</b>
Perioada	<b>August 2009 - Octombrie 2010</b>
Numele și adresa angajatorului	Proiect implementat în parteneriat: U-Space România (București), IRCETT (Cluj-Napoca), Universitatea tehnică din Cluj-Napoca (facultatea de Arhitectură), Knowledge Management (București) și Avensa (Iași)
Tipul activității sau sectorul de activitate	Urbanism
Funcția sau postul ocupat	<b>Proiectant Proiect și Concept</b>
Activități și responsabilități principale	<b>Elaborarea unui proiect important de reînnoire urbană în orașul Pitești (România) cu un puternic impact socio-economic în cartierele de blocuri (promovând includerea socială și dezvoltarea prin acțiuni de urbanism bazate pe îmbunătățirea vieții în locurile publice, prin promovarea includerii sociale și a combaterii sărăciei.</b> Proiectul consta în re-proiectarea a 40 ha de spații publice situate între blocuri (clădiri pentru locuințe sociale construite în perioada comunistă într-un stil raționalist foarte dur (elemente de construcție modulară). Proiectul este dezvoltat în 4 cartiere (40% din suprafața orașului) și afectează aproximativ 100.000 de locuitori. Valoarea proiectului este de 20 milioane euro. Acesta este unul din cele zece proiecte integrate în PIDU Pitești (Planul Integrat de Dezvoltarea Urbana / Urban Planului Integrat de Dezvoltare), o inițiativă urbană ce deplasează mai mult de 40 de milioane euro. Proiectul de Reînnoirea urbană a fost dezvoltat prin definirea planurilor de urbanism la diferite scări: de la cel strategic (1:20.000), la cele de detaliu (1:2000, 1.1000) Este unul dintre cele mai mari proiecte urbane din Europa având în vedere zonele, locuitorii și investițiile implicate. Este primul exemplu de reînnoire urbană pe scară largă în așezările de blocuri din toată România. Proiectul a putut fi implementat cu sprijinul FEDR (Fondul European de Dezvoltare Regională), Axa 1, Programul Operațional Regional (POR) din România.



Perioada	<b>Decembrie 2008 – Mai 2010</b>
Numele și adresa angajatorului	Lattanzio e Associati Spa Italia, Via Borgonuovo 26, Milano contract cu Ministerul Dezvoltării Lucrărilor Publice și Locuințelor (Ministerul Dezvoltării Regionale și Turismului) (România)
Tipul activității sau sectorul de activitate	Servicii pentru elaborarea unor studii privind activitatea de reglementare în domeniul amenajării teritoriului, urbanismului și habitat <i>Lot 1 - “Instrument de monitorizare, prognozare și evaluare a dezvoltării urbane – Observatorul Urban (perioada Decembrie 2008 – Ianuarie 2010)</i> <i>Lot 3 – „Ghid Metodologic pentru proiect integrat urban – Proiect Pilot” (perioada Decembrie 2008 – Mai 2010)</i>
Funcția sau postul ocupat	<b>Cercetător Internațional Senior pentru elaborarea de strategii integrate de dezvoltare și proiectarea planurilor urbane integrate și definirea observatoarelor urbane.</b>
Activități și responsabilități principale	<i>Lot 1 – expert dezvoltare urbană - contribuție la analiza cadrului instituțional și legislativ în vederea monitorizării fenomenelor urbane la nivel european și internațional, contribuție la fundamentarea politicilor urbane de dezvoltare locală, diseminarea de cunoștințe privind bunele practici în domeniul dezvoltării urbane, contribuție la definirea conceptului de OBSERVATOR URBAN la nivel european și internațional</i> <i>Lot 3 – coordonator metodologie plan integrat – identificarea și prezentarea de exemple de bune practici în statele europene, identificarea instituțiilor specializate implicate în colectarea și valorificarea informațiilor în Europa, identificarea de metodologii și norme specifice în legislația și practica europeană, prezentarea propunerilor de organizare a metodologiei specifice și a instrumentelor de evaluare și implementare, elaborarea metodologiei de proiect integrat și a setului de instrumente aferent implementării și monitorizării, finalizarea metodologiei prin includerea concluziilor obținute în urma testării.</i>
Perioada	<b>Decembrie 2008 - în prezent</b>
Numele și adresa angajatorului	Municipalitatea din Baia Mare (Maramureș, România): <a href="http://www.baiamarecity.ro/engleza/ooras.php">http://www.baiamarecity.ro/engleza/ooras.php</a>
Tipul activității sau sectorul de activitate	<b>Proiectarea de strategii integrate de dezvoltare și planuri Integrate de Acțiune Locală/ Urbanism și amenajarea teritoriului</b>
Funcția sau postul ocupat	<b>Expert Urbanism</b>
Activități și responsabilități principale	Municipalitatea din Baia Mare este partener al URBACT (Cooperare Teritorială Europeană) Proiect LUMASEC ( <a href="http://urbact.eu/en/projects/metropolitan/governance/lumasec/homepage/">http://urbact.eu/en/projects/metropolitan/governance/lumasec/homepage/</a> ). Proiectul tratează gestionarea utilizării strategice a terenului. Sarcinile în cadrul proiectului sunt de alcătuire a Grupurilor Locale de Suport (aducând laolaltă principalii actori din procesul de planificare) capabile sa creeze Planul Local de Acțiune (PLA). Acest PLA se confruntă cu o reabilitare relevantă a unui câmp maro foarte poluat (zona Romplumb) situat într-o zonă cu un potențial imens în natura și peisaj (Firiza). <b>Acțiunile prevăzute sunt orientate către relansarea dezvoltării socio-economice în zonele implicate.</b>
Perioada	<b>Iunie 2009 - Octombrie 2009</b>
Numele și adresa angajatorului	IRCETT ( <a href="http://www.ircett.ro/Default.aspx">http://www.ircett.ro/Default.aspx</a> ), Municipiul Pitești ( <a href="http://www.primariapitesti.ro">http://www.primariapitesti.ro</a> )
Tipul activității sau sectorul de activitate	Urbanism integrat/Urbanism
Funcția sau postul ocupat	<b>Expert Internațional Cheie în elaborare strategii integrate de dezvoltare și planificare Urbana și Regională</b>

Activități și responsabilități principale	Contribuția la proiectarea <b>Planului Integrat al Piteștiului</b> . Pitești este un important pol de dezvoltare în România, finanțarea FEDR pentru planurile integrate ridicându-se la 40 mil. Euro. <b>Definirea principalelor proiecte pentru Planul Integrat pentru accesarea POR axa 1 (Planul Operațional Regional din România-FEDR) fonduri structurale Europene (PIDU Plan Integrat de Dezvoltare Urbană)</b> . Individualizarea axelor de concept ale <b>Planului Integrat</b> . Definirea principalului proiect urban (20 mil. Euro) cu scopul recalificării <b>spațiilor publice dintre blocuri</b> .
Perioada	<b>Martie 2009 - Iunie 2009</b>
Numele și adresa angajatorului	Lattanzio e Associati Spa, Italia ( <a href="http://www.lattanzioeassociati.it/">http://www.lattanzioeassociati.it/</a> ), contract cu Primăria Satu Mare (România, <a href="http://www.satu-mare.ro/">http://www.satu-mare.ro/</a> )
Tipul activității sau sectorul de activitate	Dezvoltarea comunității și urbanism
Funcția sau postul ocupat	<b>Team leader pentru realizarea Planului de Integrare Urbană (PIDU Plan Integrat de Dezvoltare Urbană) a Municipiului Satu Mare (120.000 locuitori)</b>
Activități și responsabilități principale	<b>Coordonarea experților internaționali și funcționarilor publici pentru realizarea Planului Integrat al orașului Satu Mare</b> . Definirea principalelor proiecte ce susțin Planul Integrat pentru accesarea Fondurile Europene FEDR - <b>POR axa 1</b> (PIDU=Plan Integrat de Dezvoltare Urbana). ). Individualizarea axelor de concept ale planului. Finanțarea FEDR pentru aceste planuri integrate se ridică 10 mil. Euro.
Perioada	<b>Decembrie 2008 – Martie 2009</b>
Numele și adresa angajatorului	ADR NW (Agenția Dezvoltare Regională Nord Vest) – România, Lattanzio e Associati Spa, Milano, Italia Contract : Servicii de consultanță destinate sprijinirii planificării strategice urbane în Regiunea Nord-Vest
Tipul activității sau sectorul de activitate	Folosirea <b>Fondurilor Structurale Europene</b> (Politici Urbane și Fonduri Europene)
Funcția sau postul ocupat	<b>Expert Internațional pentru elaborare de strategii integrate de dezvoltare și proiectarea de Planuri Urbane Integrate</b>
Activități și responsabilități principale	Organizarea de seminarii și reuniuni tehnice în scopul de a oferi tehnicienilor și funcționarilor publici cunoștințele necesare și capacitatea, în scopul de a elabora <b>Planuri integrate și clare pentru centrele mici urbane din Transilvania de Nord</b> (începând cu abordări integrate, construirea de parteneriate, definirea seturilor de proiecte durabile, medierea conflictelor și așa mai departe). Aceste propuneri vor concura pentru a fi finanțate în cadrul fondurilor structurale UE pentru perioada 2007-2013 (POR Axa 1: <a href="http://www.inforegio.ro/index.php?page=ABOUT_ROP_AXES">http://www.inforegio.ro/index.php?page=ABOUT_ROP_AXES</a> ). Orașe asistate: Zalău, Dej, Sighetu Marmăției, Vișeu de Sus, Carei.
Perioada	<b>Septembrie 2008 - Decembrie 2008</b>
Numele și adresa angajatorului	WIG Internațional (UK): <a href="http://www.wyg.com">http://www.wyg.com</a> , pentru Ministerul Dezvoltării Lucrărilor Publice și Locuințelor (MDLPL: <a href="http://www.mdlpl.ro">http://www.mdlpl.ro</a> ) (România)
Tipul activității sau sectorul de activitate	<b>Folosirea Fondurilor Structurale Europene prin Planuri Integrate (Politici Urbane și Fonduri EU)</b> <b>PPF pentru proiecte de infrastructură și instruirea autorităților locale și a RDA cu privire la infrastructura/ Ajutor European/ 122914/D/SER/RO</b> <i>CLIENT:</i> Ministerul Dezvoltării Lucrărilor Publice și Locuințelor (MDLPL: <a href="http://www.mdlpl.ro">http://www.mdlpl.ro</a> )

Funcția sau postul ocupat	<b>Expert Internațional pentru proiectarea de Planuri Urbane Integrate (expert internațional cheie)</b>
Activități și responsabilități principale	Organizarea de seminarii și reuniuni tehnice în scopul de a oferi tehnicienilor și funcționarilor publici cunoștințe necesare și capacitate cu scopul de a elabora <b>Planuri integrate și clare pentru Polii de creștere din România</b> (începând cu abordări integrate, construirea de parteneriate, definirea seturilor de proiecte durabile, medierea conflictelor și așa mai departe). Aceste propuneri vor concura pentru a fi finanțate în cadrul fondurilor structurale UE pentru perioada 2007-2013. Orașe asistate: polii de creștere (Brașov, Cluj Napoca, Constanța, Craiova, Iași, Ploiești, Timișoara) - finanțare prin POR Axa 1: <a href="http://www.inforegio.ro/index.php?page=ABOUT_ROP_AXES">http://www.inforegio.ro/index.php?page=ABOUT_ROP_AXES</a>
Perioada	<b>Septembrie 2006 - Septembrie 2008 Mai 2009 - în prezent</b>
Numele și adresa angajatorului	DipSU (Departamentul de Studii Urbanistice – Facultatea de Arhitectură – Universitatea Roma Tre)
Tipul activității sau sectorul de activitate	Universitate - Facultatea de Arhitectură
Funcția sau postul ocupat	<b>Cercetător senior și asistent profesor</b>
Activități și responsabilități principale	Activități de cercetare (Politici de regenerare urbană – Teorii de construire scenarii și politici teritoriale UE; Direcții de dezvoltare a orașelor, extinderea zonelor de influență și crearea zonelor metropolitane); Activități de predare (în principal cursuri de master, seminarii și cursuri pentru absolvenți de facultate); Coordonare a proiectelor UE-Interreg; - Elaborare de proiecte pentru licitații UE în domeniul planificării strategice teritoriale În prezent supervizez un grup de cercetători care lucrează la un proiect finanțat E - content PLAN4ALL ( <a href="http://plan4all.eu/wiki/Main_Page">http://plan4all.eu/wiki/Main_Page</a> ), proiect care se ocupă cu armonizarea datelor de amenajare a teritoriului în conformitate cu Directiva INSPIRE bazate pe cele mai bune practici existente în regiunile și municipiile UE.
Perioada	<b>Mai 2008 - Mai 2009</b>
Numele și adresa angajatorului	Primăria Baia Mare (150.000 loc. <a href="http://baiamarecity.ro/">http://baiamarecity.ro/</a> - România)/ Consortiul format din: Lattanzio e Associati Spa, Milano, Italia, Ecosfera Spa, Blom și GEA <b>Contract:</b> Elaborarea Strategiei de Dezvoltare Durabilă a municipiului Baia Mare – Orașul Creativ Baia Mare 2020
Tipul activității sau sectorul de activitate	Dezvoltarea comunității și Urbanism / Proiectarea de strategii integrate de dezvoltare și planuri Strategice Urbane
Funcția sau postul ocupat	<b>Expert Internațional Cheie în Planificarea Urbană și Regională</b>
Activități și responsabilități principale	<b>Proiectant al planului strategic.</b> Proiectant al strategiei de regenerare urbană și mediator pentru parteneriatul local de sprijin al planului. Proiectant al axei conceptuale a planului strategic. Coordonator pentru realizarea poster planului. Definirea principalelor proiecte pentru Planul Urbanistic Integrat pentru a avea acces la fondurile structurale ale UE POR axa 1 (PIDU Plan Integrat de Dezvoltare Urbană). Diseminarea planului strategic la seminarii și conferințe internaționale.
Perioada	<b>Iulie 2007 – Martie 2008</b>
Numele și adresa angajatorului	B&S Europe (Business & Strategies în Europa ( <a href="http://www.bseurope.com/en/index.htm">http://www.bseurope.com/en/index.htm</a> ) - Brussels și Human Dynamics ( <a href="http://www.humandynamics.org/">http://www.humandynamics.org/</a> ) – Viena

Tipul activității sau sectorul de activitate	Asistență Tehnică: Fonduri <b>PHARE</b> și <b>AJUTOARE EUROPENE</b> . Denumire proiect: Consolidarea Capacității și Construirea Parteneriatului pentru îmbunătățirea Condiției și Percepției Rromilor. Activitatea este în totalitate prestată în <u>București</u> (România) și are ca beneficiar Ministerul Dezvoltării Lucrărilor Publice și Locuințelor (MDLPL: <a href="http://www.mdlpl.ro">http://www.mdlpl.ro</a> )
Funcția sau postul ocupat	<b>Dezvoltator Proiect de Regenerare Urbana (planuri integrate de dezvoltare) – Expert Internațional Senior</b>
Activități și responsabilități principale	<b>Organizarea de seminarii și reuniuni tehnice</b> cu scopul de a oferi tehnicienilor și funcționarilor publici cunoștințele necesare și capacitatea, în scopul de a elabora <b>Propuneri de regenerare urbana</b> (începând cu abordări integrate, construirea de parteneriate, definirea seturilor de proiecte durabile, medierea conflictelor, și așa mai departe). Aceste propuneri vor concura pentru a fi finanțate în cadrul fondurilor structurale UE pentru perioada 2007-2013. O atenție deosebită va fi acordată propunerilor ce iau în considerare <b>Problemele comunităților de Rromi în inițiativele de regenerare urbana</b> . Orașe asistate: <u>Alba Iulia, Baia Mare, Craiova, Iași, Oradea, Ploiești</u> .
Perioada	<b>Iunie 2007</b>
Numele și adresa angajatorului	CPL Consorzio Progetto Lazio 92, Roma, Italia
Tipul activității sau sectorul de activitate	Agenție de consultanță Internațională/ Instituție Publică Guvernamentală
Funcția sau postul ocupat	<b>Consultant extern (cercetător senior) – expert internațional senior în politici de regenerare urbană</b>
Activități și responsabilități principale	Expert în politici de <b>Regenerare Urbană pentru Programul UE: Nivel Regional TL Twinning Light Regiunea Sud Vest Oltenia, România</b> . Responsabilități principale: organizarea unui seminar în materie de Politici de Regenerare Urbană în Europa (inițiative regionale, de ex. Urban I, Urban II, Proiecte Pilot Urban – cum să proiectezi planuri integrate de dezvoltare). Personalul vizat: administratorul public responsabil de problemele de urbanism. Seminarul a avut loc în Craiova, în regiunea de dezvoltare Sud Vest Oltenia.
Perioada	<b>Mai 2007</b>
Numele și adresa angajatorului	Consorzio Progetto Lazio 92 ( <a href="http://www.cpl92.it/ita/">http://www.cpl92.it/ita/</a> ) și Regiunea Sicilia
Tipul activității sau sectorul de activitate	Agenție de consultanță Internațională/ Instituție Publică Guvernamentală
Funcția sau postul ocupat	<b>Consultant extern (cercetător senior) – expert internațional senior în urbanism</b>
Activități și responsabilități principale	Expert în politici de Regenerare Urbană pentru Programul UE: Nivel Regional TL Twinning Light Regiunea Sud Est, România. Responsabilitate principală: organizarea unui seminar în materie de Politici de Regenerare Urbană în Europa (inițiative regionale, de ex. Urban I, Urban II, Proiecte Pilot Urban - cum să proiectezi planuri integrate de dezvoltare). Personalul vizat: administratorul public responsabil de problemele de urbanism. Seminarul a avut loc în Galați și Brăila, în regiunea Muntenia.
Perioada	<b>Martie 2006 - Noiembrie 2007</b>
Numele și adresa angajatorului	Regiunea Lazio și Universitatea din Roma Tre (Facultatea de Arhitectură) – Roma (Italia)

Tipul activității sau sectorul de activitate	Instituție Publică Guvernamentală
Funcția sau postul ocupat	<b>Consultant extern (cercetător senior) – și supraveghetor al comunicării în cadrul proiectului</b>
Activități și responsabilități principale	Managementul conținutului Proiectului Interreg IIIB Medisdec-Stratmed: <a href="http://www.medisdec-stratmed.eu">http://www.medisdec-stratmed.eu</a> . Această inițiativă regională a MEDOC promovează proiectele de cooperare transnațională pentru dezvoltarea teritoriului mediteranean. Parteneriatul proiectului a fost reprezentat de cele patru regiuni din Italia (Lazio, Piemonte, Sicilia și Umbria), două regiuni din Spania (Cataluňa și Murcia), Ministerul Insulelor Egee (Grecia), Institut de la Méditerranée (Franța) și regiunea PACA (Franța). Principalele responsabilități : a) redactarea unor raportări științifice asupra celor trei mari stâlpi ai acestui proiect: 1) infrastructuri, 2) modele policentrice și 3) mediul înconjurător; b) construirea de scenarii de dezvoltare pentru Lazio prin stabilirea de priorități teritoriale de dezvoltare.
Perioada	<b>Ianuarie 2000 - în prezent</b>
Numele și adresa angajatorului	INU (Institut Național de Urbanism) – din 2000 până în 2002 ; Asociația Planum – din 2002 până în prezent. Piața Farnese 44, 00186 – Roma, ITALIA
Tipul activității sau sectorul de activitate	<b>Management de conținut</b> și comunicare online a subiectelor referitoare la urbanism orășenesc și regional – <a href="http://WWW.PLANUM.NET">WWW.PLANUM.NET</a> Jurnalul European de Urbanism
Funcția sau postul ocupat	<b>Secretar General al Asociației Planum</b> - <a href="http://www.planum.net/credits/credits.htm">http://www.planum.net/credits/credits.htm</a> - Director General și de conținut
Activități și responsabilități principale	Management de conținut și comunicare online a subiectelor referitoare la urbanism orășenesc și regional – <a href="http://WWW.PLANUM.NET">WWW.PLANUM.NET</a> Jurnalul European de Urbanism: Redactarea rapoartelor proiectelor (în engleză), Împărțire economică și Plan de afaceri pentru proiect , Probleme de răspândire, Coordonare parteneriat, Coordonare a studenților din programul Leonardo care lucrează pe proiect , Asociația Planum –opțiuni de adresare, Editare & îndreptare conținut Proiectul a fost promovat de un partener internațional: <a href="http://www.planum.net/planumsociety/members.html">http://www.planum.net/planumsociety/members.html</a> Inițierea proiectului a fost cofinanțată de către Programul CE TEN-telecom (2000): <a href="http://www.ten-telecom.org/default.asp">http://www.ten-telecom.org/default.asp</a> . Proiectul Planum a fost recunoscut pentru Excelență în cadrul revizuirii anuale a Comisiei Europene. Newsletter-ul planum (trimestrial) este citit la ora actuală de mai mult de 25.000 de urbaniști din întreaga lume. Din 2001 Planum.net a devenit un ziar online și încă este administrat de o asociație culturală non-profit de urbaniști, creată în 2002.
Perioada	<b>Mai 2006 - Septembrie 2007</b>
Numele și adresa angajatorului	DipSU (Universitatea Roma Tre – Facultatea de Arhitectură), Municipiul Roma, Provincia Rieti, Provincia Latina, Municipiul Viterbo, Provincia Ragusa, Parcul regional Bracciano și Martignano.
Tipul activității sau sectorul de activitate	Universitate – Facultatea de Arhitectura/ Instituție Publică Guvernamentală
Funcția sau postul ocupat	<b>Proiectant și manager pentru toate proiectele Interres III C de mai jos: supervisor echipă de proiect pentru cinci grupuri internaționale de lucru în cadrul DipSu.</b>
Activități și responsabilități principale	Coordonarea unei echipe internaționale de cercetători ce lucrează la DipSU (Departamentul de Studii Urbane – Uniomatre) și la planum.net. Echipa e proiectat cinci propuneri diferite pentru inițiativa UE Interreg IIIC progresdec ( <a href="http://www.progresdec.org">www.progresdec.org</a> ). Scopul inițiativei UE Progresdec este acela de a evalua coeziunea politicii teritoriale locale cu opțiunile politicii și obiectivele

politicii ESDP (Perspectiva de Dezvoltare Spațială Europeană). Toate proiectele proiectate au fost finanțate și se desfășoară la momentul actual:

**Proiectul 1** - (partener principal – Municipiul Roma): **SURPRISE (Sustainable Urban Regeneration Programmes in Southern Europe)** – Programe de Regenerare Urbană Durabilă în Europa de Sud. Obiectul general al proiectului este acela de a defini linii directoare inovative pentru proiectarea politicilor de regenerare urbană. Parteneriatul proiectului este reprezentat de: Municipiul Torino, Municipiul Madrid, Municipiul Salonic, Municipiul Catania, Municipiul Mesina. (<http://www.surprise-esdp.eu>).

**Proiectul 2** - (partener principal – Provincia Rieti): **COLORE (Countryside and Landscape: Opportunities for Renewable Energies)** – (Mediu Rural și Peisaj: Energie Regenerată). Obiectivul general al proiectului este acela de a identifica forme inovative de dezvoltare în zonele rurale (prin implementarea de proiecte pilot) și de a defini conceptul de "Ruralitate activă". Partenerii proiectului sunt: Mancomunidad Alto Jarama (Madrid), Dyadima (Macedonia de Vest), Provincia Ragusa, Municipiul Novi Ligure (Piemont). (<http://www.colore-esdp.eu>)

**Proiectul 3** - (partener principal Provincia Latina) **SSTILE (Scenarios and Strategies for Infrastructures, Landscape and Environment - Scenarii și Strategii pentru Infrastructuri, Peisaj și Mediul Înconjurător)**. Obiectivul general al proiectului este acela de a desfășura priorități strategice de dezvoltare pentru rețele de infrastructură. Partenerii proiectului sunt: Provincia Palermo, Municipiul Mouriki (Macedoniade Vest), Provincia Vercelli, Prefectura din Salonic. (<http://www.sstile.eu>).

**Proiectul 4** - (partener principal Parcul Regional din Bracciano și Martignano-Lazio) – **LAMCODE (Landscape Management for Countryside Development)** – (Gestionarea Peisajului pentru Dezvoltare Rurală). Obiectivul general al proiectului este acela de a stabili linii directoare pentru dezvoltare rurală în zone protejate (zone cu moștenire puternică de mediu și culturală). Partenerii proiectului sunt: Kozany (Macedonia), Provincia Asti, Talamanca de Jarama (Madrid) (<http://www.lamcode.eu>).

**Proiectul 5** - (partener principal prefectura din Salonic) **CIPROGIS (Civil Protection GIS)** – (GIS Protecție Civilă). Obiectivul general al proiectului este acela de a **îmbunătăți coordonarea activităților de protecție civilă în zonele urbane**. Printre partenerii proiectului se numără și Municipiul Viterbo.

Perioada	<b>Octombrie 2006 - Septembrie 2007</b>
Numele și adresa angajatorului	Municipiul Genzano/Consorzio Bibliotecario SBCR Genzano (Roma)
Tipul activității sau sectorul de activitate	Instituție Publică Guvernamentală
Funcția sau postul ocupat	<b>Consultant Extern: expert în Dezvoltare Regională</b>
Activități și responsabilități principale	Dezvoltarea conținutului proiectului <b>Interreg IIIC numit CULTISM</b> ( <a href="http://www.cultism-esdp.eu">www.cultism-esdp.eu</a> ) și implementarea unei intervenții de regenerare urbană <b>prin crearea unui „cartier cultural” în zona Castelli Romani și în Salonic.</b>
Perioada	<b>Septembrie 2006</b>
Numele și adresa angajatorului	Planum.net, Roma (Italia)
Tipul activității sau sectorul de activitate	Managementul conținutului și comunicare online privind tematici legate de urbanism orășenesc și regional
Funcția sau postul ocupat	<b>Proiectant Urbanist</b>

Activități și responsabilități principale	Managementul conținutului și comunicare online privind tematici legate de urbanism orășenesc și regional. Coordonarea echipei cercetătorului pentru a proiecta un Proiect UE de IEE (Intelligent Energy Europe). Denumirea proiectului: SCREEN (Sustainable Communities for REnewable Energies) – Comunități Durabile pentru Energie Regenerată. Proiectul urmează să fie evaluat.
Perioada	<b>Aprilie 2006</b>
Numele și adresa angajatorului	Municipiul Civitavecchia
Tipul activității sau sectorul de activitate	Institutie Publică Guvernamentală
Funcția sau postul ocupat	<b>Consultant extern – Proiectant urbanist</b>
Activități și responsabilități principale	Elaborarea unei agende strategice pentru <b>implementarea de politici naționale de regenerare urbană</b> (Contratti di Quartiere II) în cartierul “Città Giardino Aurelia” din Civitavecchia, și întocmirea studiului de pre-fezabilitate.
Perioada	<b>Februarie 2006</b>
Numele și adresa angajatorului	Asociația Planum, Roma (Italia)
Tipul activității sau sectorul de activitate	Cercetare – Management de conținut și comunicare online privind tematici legate de urbanism orășenesc și regional .
Funcția sau postul ocupat	<b>Manager organizare conferință</b>
Activități și responsabilități principale	Manager de organizare și președinte al Planum Plenum, primul eveniment important al 1 <sup>st</sup> Planum.net . Principalele teme ale conferinței: <b>Consolidarea Dialogului dintre cetățeni: O Provocare și o Oportunitate pentru Urbaniști</b> . În Secolul Societății Informatizate, Știința de a face ca orașele să fie competitive. Conferința a avut loc în Viena: <a href="http://www.planum.net/plenum">www.planum.net/plenum</a>
Perioada	<b>Noiembrie 2005 – Martie 2006</b>
Numele și adresa angajatorului	Tasca Studio - Bologna
Tipul activității sau sectorul de activitate	Practică privată a proiectanților urbani
Funcția sau postul ocupat	<b>Proiectant</b>
Activități și responsabilități principale	<b>Elaborarea unui plan, cu acordarea atenției cuvenite abordării planificării participative și a efectelor acesteia în dezvoltarea socio-economică bazată pe proiecte înrădăcinate pe plan local</b> , pentru concursul organizat de WWF și INU. Tema concursului a fost sistematizarea cu participare: cum să organizezi procese de sistematizare cu rădăcini locale. Propunerea noastră ( S.Giacomo del Martignone – Bologna) a obținut locul 2 și o mențiune de onoare la nivel național (Italia).
Perioada	<b>Septembrie 2005 - Aprilie 2006</b>
Numele și adresa angajatorului	<b>IRIS Institutul de cercetări și intervenții sociale – cercetare finanțată de MEF (Ministerul Italian de Finanțe și Economiei)</b>

Tipul activității sau sectorul de activitate	<b>Institut de cercetări interdisciplinare</b>
Funcția sau postul ocupat	<b>Cercetător Senior</b>
Activități și responsabilități principale	<b>Elaborarea unui studiu socio-economic prin compararea utilizării fondurilor structurale în trei regiuni din Italia (Lazio, Toscana și Veneto). Comparația s-a axat în principal pe acțiuni finanțate în teritoriul urban. Relația dintre acțiunile pentru competitivitate teritorială și cele orientate pentru menținerea efectivă și eficientă a serviciilor de asistență socială a constituit caracteristica cheie a studiului.</b>
Perioada	<b>Aprilie 2005- August 2005</b>
Numele și adresa angajatorului	Ismeri Europa – Str. G.G. Belli 39 – Roma, ITALIA <a href="http://www.ismerieuropa.com">www.ismerieuropa.com</a> . Client: MEF (Ministerul Italian de Finanțe și Economie) – Roma (Italia)
Tipul activității sau sectorul de activitate	Institut de cercetări interdisciplinare
Funcția sau postul ocupat	<b>Manager de Proiect</b>
Activități și responsabilități principale	Furnizarea de asistență tehnică către actori socio-economici (autorități publice locale, asociații comerciale, asociații industriale, depozitari) potențiali beneficiari ai fondurilor structurale (FEDER, FSE) inclusiv prin proiectarea și elaborarea studiilor de fezabilitate pentru realizarea unor intervenții de reabilitare a clădirilor și a cartierelor în declin (Mezzogiorno Ob.1).
Perioada	<b>Martie 2005</b>
Numele și adresa angajatorului	Ismeri Europa – Str. G.G. Belli 39 – Roma, ITALIA <a href="http://www.ismerieuropa.com">www.ismerieuropa.com</a> . Client: MEF (Ministerul Italian de Finanțe și Economie) – Roma (Italia)
Tipul activității sau sectorul de activitate	Institut de cercetări interdisciplinare
Funcția sau postul ocupat	<b>Consultant extern</b>
Activități și responsabilități principale	Elaborarea unei propuneri de proiect pentru Programul UE @LIS (EU-DG AID) pentru dezvoltarea unui sistem de monitorizare pentru proiectul ICT finanțat de UE în America Latină.
Perioada	<b>Iulie 2004 – Decembrie 2004</b>
Numele și adresa angajatorului	<b>CENSIS (CENTRUL DE STUDII ECONOMICE ȘI SOCIALE) - institut de cercetare socio-economică fondat în anul 1964. <a href="http://www.censis.it">http://www.censis.it</a>, Piazza Novella 1, 00186 – Roma, ITALIA</b>
Tipul activității sau sectorul de activitate	ICT (Informație Comunicare Tehnologie) și Inovație
Funcția sau postul ocupat	<b>Consultant extern - cercetător</b>



Activități și responsabilități principale	Participarea în implementarea unui proiect integrat finanțat de către Comisia Europeană în cadrul FP6. numit DBE (Digital Business Ecosystem) – (Ecosistemul Digital de Afaceri): <a href="http://www.digital-ecosystem.org">http://www.digital-ecosystem.org</a> . Acest proiect, coordonat de IBM, tratează implementarea ecosistemelor digitale în cinci regiuni europene (Aragona, Extremadura, Regiunea Tampere, Piemonte și West Midlands). <b>Ecosistemele digitale ar trebui să mărească nișa de piață a IMM-urilor, promovând dezvoltarea locală și transformând conceptul de ecosisteme naturale într-un mediu de afaceri. În cadrul proiectului expertul propus a elaborat un raport de studio socio-economic comparat despre posibilele efecte DBE în regiunile menționate mai sus.</b> Raportul a fost aprobat de către Comisia Europeană.
Perioada	<b>Martie 2004 – Iunie 2004</b>
Numele și adresa angajatorului	<b>CENSIS (CENTRUL DE STUDII ECONOMICE ȘI SOCIALE) - institut de cercetare socio-economică fondat în anul 1964. <a href="http://www.censis.it">http://www.censis.it</a>, Piazza Novella 1, 00186 – Roma, ITALIA</b>
Tipul activității sau sectorul de activitate	Dezvoltare locală, Urbanism și probleme teritoriale
Funcția sau postul ocupat	<b>Consultant extern - cercetător</b>
Activități și responsabilități principale	<b>Scrierea unei cărți despre istoria cooperativelor locuințelor sociale din Italia.</b> Cartea a fost publicată pentru a marca aniversarea de 50 de ani de existență a FEDERABITAZIONE, una dintre cele mai importante cooperative din Italia (vezi secțiunea alte informații).
Perioada	<b>Februarie 2004</b>
Numele și adresa angajatorului	Asociația Planum, Piața Farnese 44, 00186 Roma (Italia) <a href="http://www.planum.net">www.planum.net</a>
Tipul activității sau sectorul de activitate	Managementul conținutului și comunicare online despre subiecte ce țin de urbanism orășenesc și regional
Funcția sau postul ocupat	<b>Proiectant</b>
Activități și responsabilități principale	Colaborare cu alți parteneri europeni implicați în probleme de sistematizare urbană și regională (Isocarp, CORP, INU et al.) pentru propunerea europeană referitoare la eContent (eContent este un program orientat către piață, promovat de către Comisia Europeană, al cărui scop este să susțină producția, să utilizeze și distribuie conținut digital european și să promoveze diversitatea lingvistică și culturală în rețelele globale: <a href="http://www.cordis.lu/econtent">http://www.cordis.lu/econtent</a> ). Denumirea proiectului este VISIONS (Virtual Information System & Intelligent Ontological Network for Spatial development perspective) – (Sistem Informațional Virtual & Rețea Ontologică Inteligentă pentru perspectiva de dezvoltare Spațială).
Perioada	<b>Noiembrie 2003 - Decembrie 2003</b>
Numele și adresa angajatorului	Regiunea Umbria - Perugia(Italia)
Tipul activității sau sectorul de activitate	Instituție Publică Guvernamentală
Funcția sau postul ocupat	<b>Consultant extern: Proiectant politici de recalificare urbană</b>

Activități și responsabilități principale	Pregătirea materialului pentru <b>lansarea unui apel de depuneri de proiecte</b> , adresat municipiilor, în vederea promovării unor proiecte adecvate de regenerare urbană (Contratti di Quartiere II) Comunicarea concursului și răspândirea acestuia pe site-ul web <a href="http://www.contrattidiquartiere.net">www.contrattidiquartiere.net</a> .
Perioada	<b>Iulie 2003 – Decembrie 2003</b>
Numele și adresa angajatorului	Formez (Centro di Formazione Studi – institut de cercetare în politica publică); <a href="http://www.formez.it">http://www.formez.it</a> Via Rubicone, 00186 – Roma, ITALIA
Tipul activității sau sectorul de activitate	Dezvoltare locală (alocată din fonduri structurale UE)
Funcția sau postul ocupat	<b>Consultant extern evaluator</b>
Activități și responsabilități principale	Evaluarea PITs (Proiecte Integrate Teritoriale) în Sudul Italiei și <b>elaborarea unui raport, reprezentând un studiu comparativ despre diverse regiuni din sudul Italiei. PIT este un instrument de planificare teritorială utilizat de guvernul italian pentru implementarea Fondurilor Structurale UE (obiectiv 1 regiune).</b>
Perioada	<b>Noiembrie 2003 – Octombrie 2006</b>
Numele și adresa angajatorului	Università degli studi di Roma “La Sapienza” – Facultatea de Arhitectură
Tipul activității sau sectorul de activitate	Universitate - Facultatea de Arhitectură
Funcția sau postul ocupat	<b>Cercetător – Proiectant și Manager de Conținut</b>
Activități și responsabilități principale	Un parteneriat format din diverse Universități italiene și Asociația Planum (finanțat de către Ministerul Italian al cercetării, ce a alocat fonduri pentru o cercetare națională despre probleme legale de urbanism) a primit sarcina de a crea un portal web dedicat „welfare” în mediul urban, focalizându-se pe integrarea politicilor urbane și sociale la nivel local. <a href="http://www.welfareurbano.it">http://www.welfareurbano.it</a> .
Perioada	<b>Aprilie 2003</b>
Numele și adresa angajatorului	NIROV <a href="http://www.nirov.nl">http://www.nirov.nl</a> (Institutul Olandez pentru proiectarea și locuințe), BNSP <a href="http://www.bnsp.nl">http://www.bnsp.nl</a> (Organizația profesională a urbanistilor și proiectanților din Olanda) și ECTP <a href="http://www.ceu-ectp.org/">http://www.ceu-ectp.org/</a> (Consiliul European al Urbanistilor)
Tipul activității sau sectorul de activitate	Cercetare - Management de conținut și publicare pe Internet
Funcția sau postul ocupat	<b>Cercetător – Proiectant și Manager de Conținut</b>
Activități și responsabilități principale	Editare web și publicarea celei de-a patra bienale a orașelor și urbanistilor din Europa “Cultura orașelor” <a href="http://www.planum.net/4bie/credits.htm">http://www.planum.net/4bie/credits.htm</a>
Perioada	<b>Martie 2002</b>
Numele și adresa angajatorului	Università degli Studi di Roma Tre – Facultatea de Arhitectură – DipSU (Departamentul de Studii Urbane) Via Madonna dei Monti, 40 – 00186 Roma, ITALIA
Tipul activității sau sectorul de activitate	Universitate - Facultatea de Arhitectură

Funcția sau postul ocupat	<b>Proiectant și Manager de Conținut</b>
Activități și responsabilități principale	Lucru în echipă și crearea versiunii online a ziarului DiPSU (Departamentul de Studii Urbane), "Urbanisticatre". DiPSA este un departament al UNIROMATRE- Facultatea de Arhitectură – <a href="http://www.urbanisticatre.it">http://www.urbanisticatre.it</a>
Perioada	<b>Ianuarie 2001 – Iulie 2002</b>
Numele și adresa angajatorului	Università degli studi di Roma "La Sapienza" – Facultatea de Arhitectură , Via Flaminia 70-72, 00186 – Roma, ITALIA
Tipul activității sau sectorul de activitate	Universitate - Facultatea de Arhitectură
Funcția sau postul ocupat	<b>Cercetător – Proiectant și Manager de Conținut</b>
Activități și responsabilități principale	Participarea la un proiect de cercetare promovat de Ministerul Italian al Infrastructurii și Transporturilor în colaborare cu câteva Universități italiene. Cercetarea, denumită Welfare urbano e standard urbanistici, a ținut acordarea de sugestii pentru revizuirea legii italiene privind standardele urbanistice. Activități și responsabilități: <b>elaborarea de articole și studii pe teme de cercetare (studiile de caz Germania și Danemarca)</b> . Crearea unui web site de Cercetare ce conține și prezintă toate realizările cercetării: <a href="http://www.planum.net/cdwelf/pagine/intro.htm">http://www.planum.net/cdwelf/pagine/intro.htm</a>
Perioada	<b>Iunie 1999 – Decembrie 1999</b>
Numele și adresa angajatorului	Delta GmbH – Berlin <a href="http://home.t-online.de/home/DELTA-Forschung/">http://home.t-online.de/home/DELTA-Forschung/</a>
Tipul activității sau sectorul de activitate	Construcții civile și Urbanism
Funcția sau postul ocupat	<b>Coordonator Proiect și Proiectant pe șantier</b>
Activități și responsabilități principale	Activități de proiectare pe un șantier aflat în apropierea Berlinului, pentru renovarea fostelor clădiri rusești. Activități și responsabilități: Transformarea clădirilor: sistematizare și proiectare, Colaborarea cu arhitecți peisagiști, Elaborarea de programe pentru administrarea temporală a șantierului, Organizarea sarcinilor lucrătorilor (organizarea planului de muncă a 35 de muncitori pe șantier).
<b>Educație și formare</b>	
Perioada	<b>2001 – 2004</b>
Numele și tipul instituției de învățământ / furnizorului de formare	<b>Scoala Doctorală: Politici de Proiectare Urbană și Spațială<sup>1</sup></b> Università degli Studi di Roma – UNIROMATRE (Facultatea de Arhitectură)
Disciplinele principale studiate / competențe profesionale dobândite	Lucrarea de doctorat despre: <b>Eficacitatea și importanța politicilor urbane europene de regenerare: rolul acestora în contextul unor noi politici de dezvoltare focalizate asupra cartierelor dezavantajate.</b> Lucrarea își îndreaptă atenția asupra modalităților de îmbunătățire a proiectării politicilor URP.
Calificarea / diploma obținută	Doctor în Politici de Proiectare Urbană și Spațială/Regională

Nivelul în clasificarea națională sau internațională	ISCED 5
Perioada	<b>1999</b>
Numele și tipul instituției de învățământ / furnizorului de formare	Università degli Studi di Roma – LA SAPIENZA (Facultatea de Inginerie).
Disciplinele principale studiate / competențe profesionale dobândite	Lucrare de diplomă: Parcul Suburban Via Appia Antica: resursă de rezervă.
Calificarea / diploma obținută	Licență în Ingineria Mediului Înconjurător, specializare în sistematizare urbană și proiectarea teritoriului.
Nivelul în clasificarea națională sau internațională	ISCED 4
<b>Studii în străinătate</b>	
Perioada	<b>1999</b>
Numele și tipul instituției de învățământ / furnizorului de formare	Bursă UE Leonardo EU – Berlin (Germania)
Perioada	<b>1997</b>
Numele și tipul instituției de învățământ / furnizorului de formare	Student Erasmus (Bursă UE) la TU Darmstadt (Germania):
<b>Experiența în predare</b>	
2004 –2006	<b>DipSU/Facultatea de Arhitectură/UniromaTre</b> – Curs post-universitar: curs de specializare în noile politici urbane. Cursuri despre Politicile Regionale UE și despre elaborarea / evaluarea proiectelor ICT.
2005 –2006	<b>DipSU/Facultatea de Arhitectură/UniromaTre</b> – Curs post-universitar: curs de specializare în noile politici urbane. Cursuri despre Politicile Regionale UE și despre elaborarea / evaluarea proiectelor ICT.
2006–	<b>DipSU/Facultatea de Arhitectură/UniromaTre</b> – Economia Urbana: Cursuri despre politicile regionale UE, conceptul de coeziune teritorială și elaborarea proiectelor prin abordarea cadrului logic.
2006	<b>FORMEZ</b> – Predarea în cadrul unui Master în domeniul managementului regional, ținut în Bari (Instrumentele Italiene Teritoriale de Dezvoltare – PIT, Pactele Teritoriale, și despre abordarea Cadrului Logic).
2007	<b>La Sapienza / Università degli Studi di Roma/Facultatea de Arhitectură</b> - Asistent Profesor la cursul de Politici Urbane.

2007	<b>DipSU / Facultatea de Arhitectură/UniromaTre</b> -Predarea în cadrul unui Master în protecția și dezvoltarea centrelor istorice, ținut la Orvieto, cu accent pe Politicile Regionale UE (2007-2013) și conceptul de Coeziune Teritorială.
2008	<b>IFTS – Le belle imprese- Roma</b> – Master IFTS: pentru manager în dezvoltare locală și turism eco
2008	<b>Facultatea de Arhitectură și Urbanism – Ion Mincu</b> - (București Profesor vizitator la Universitatea de Vară ținută la Sibiu (capitala culturală Europeană în 2007): prelegeri despre planificarea strategică.
2009-2010	<b>Facultatea de Arhitectură și Urbanism – Ion Mincu (București)</b> – Profesor invitat la “Master în Urbanism (Dezvoltare Urbană Integrată)”.
Iulie-august 2010	<b>Facultatea de Arhitectură și Urbanism – Ion Mincu (București)</b> – Profesor invitat la Universitate de Vara din Sibiu, “Planificare strategică și participativă”
Septembrie 2010	<b>EUROPEAN URBAN ȘCOALA DE VARĂ (2010)</b> , Wrocław University of Technology, AESOP, UN-HABITAT- Susținere de prelegeri despre Europeanizarea Politicilor de regenerare Urbană
<b>Experiența profesională înainte de absolvire</b>	Muzeul Național din Castle S. Angelo, Dep. De Istoria Artei (Roma) – personal civil Practicant în revizuirea politică „Avvenimenti” - Roma
1992/1993	Muzee din Vatican Museums & Informații Turistice (Roma) – activitate ocazională
1993	Tabăra Internațională de Muncă din Göcek, Turcia, condiții de îmbunătățirea mediului
1994/1995	Tabăra Internațională de Muncă din Paris, Franța, lucrări de curățare a unui vechi apeduct al unui castel
1996/97/98	Profesor de Italiană și Matematică într-o școală de vară din Austria - Königswiesen (Linz)
<b>Rapoarte proiecte publicate</b>	Raport final Planum.net, proiect cu fonduri EU TenTelecom, (2000). I temi della sostenibilità ambientale e della qualità del territorio nei PIT, FORMEZ (2003). Digital Business Ecosystems: potentialities of a DBE în the different regional contexts, (Aragona, Piemonte, Tampere, West Midlands) - (EU-FP6/D.B.E./WP31:Regional catalysts/TASK B42. Innovation Cluster Analysis and Benchmarking) – CENSIS/EC (2004). Planum Business Report 2005, planum.net, (2005). Interreg III C South – regional framework operation – Progresdec ESDP Steps – SURPRISE Sustainability on Urban Renewal Programmes în Southern Europe, (2008)
<b>Recunoaștere științifică</b>	2005: “Premio Giovanni Ferraro” selectat printre finaliști, premiu pentru cea mai bună de teza de doctorat în urbanism în Italia. 2005/2006/2007/2008: membru al CORP comisia științifică (Simpozion Internațional despre tehnologii de informare și comunicare în planificarea urbană și spațială și impactul ICT asupra spațiului fizic <a href="http://www.corp.at">www.corp.at</a> - Wien). Mai 2006, Bergen, delegat INU (Institutul Național de Urbanism – Național (Italian) la ECTP (consiliul European al Urbaniștilor)

**Organizarea și participarea la Conferințe**

Președinte, moderator, autor, mediator și manager a unui număr de conferințe / întâlniri / ateliere despre Planificarea urbană și regională, dintre acestea cele mai importante fiind:  
A 4-a bienala de orașe și urbaniști (2001): <http://www.planum.net/4bie/index.htm>  
Planum plenum (2006): <http://www.planum.net/plenum/>  
WUF (World Urban Forum) 2004 (Barcelona)  
Città storiche e turismo nell'Italia centrale, Corinaldo, (2006)  
CORP 2007: To plan is not enough (Wien, 2007)  
SURPRISE (Sustainability on Urban Renewal Programmes în Europe) Interreg IIIC: [http://www.surprise-esdp.eu/PDF/final\\_meeting\\_02.pdf](http://www.surprise-esdp.eu/PDF/final_meeting_02.pdf) (Roma, Octombrie 2007)  
Programma Empowerment, le iniziative di Regione Sicilia e Formez per la nuova programmazione 2007-2013 (Palermo, October 2007)  
CORP 2008: Mobility nodes as innovation hubs (Wien, 2008)  
CONFERINȚA NAȚIONALĂ A URBANIȘTILOR DIN ROMÂNIA, 9 – 10 Octombrie, 2008  
ISOCARP SEPTEMBER 2008, URBAN GROWTH WITHOUT SPRAWL – AL 44-LEA CONGRES ISOCARP, DALIAN, CHINA  
CORP 2009: Orașe 3.0, inteligente, durabile, integratoare - Strategie, concepte și tehnologii pentru planificarea viitorului urban (Sitges, Barcelona)  
IAPS (Rețea de locuințe), 2009: Revitalizarea Mediului Construit. Recalificarea Locurilor vechi pentru funcțiuni noi  
Conferința pe tema Dezvoltarea Regionala, Planificarea teritoriului și Guvernare strategică. Organizată de IAUS – Institutul de Arhitectură și Urbanism și Amenajarea Teritoriului Serbia. Belgrad, Decembrie 2009.  
Septembrie 2010, Nairobi (Kenya), Rapporteur în the workshop: Urban planning instruments for sustainability of 46<sup>th</sup> ISOCARP Congres. Titlul conferinței internaționale: SUSTAINABLE CITY. DEVELOPING WORLD. Congres promovat de: GVERNUL KENYA, PRIMARIA NAIROBI, ISOCARP, UN-HABITAT, ASOCIAȚIA ARHITECTURALĂ DIN KENYA și CAMPANIA URBANĂ MONDIALĂ  
2007 - 2013 **URBACT 2 EU expert autorizat** (expert tematic) pentru Regenerare Urbană: <http://urbact.eu/choose-your-thematic-expert/choose-your-thematic-expert.html>

**Membru și partner**

Membru AL INU (Institutul Național de Urbanistică)  
ISOCARP (Asociația globală a planificării regionale și urbane) – Vice Președinte pentru Marketing și Comunicare  
Autor frecvent al URBANISTICA INFORMAZIONI - Recenzii de urbanism publicate de INU (Institutul Italian de Urbanism)  
Colaborator (Corespondent pentru Italia) al URBANISMUL – Recenzii de urbanism publicate de autoritatea Română a Urbaniștilor , membru al comitetului științific CORP.

**Limba maternă**

**ITALIANĂ**

Alte Limbi  
Capacitate citire  
Capacitate scriere  
Capacitate exprimare orală

GERMANA	ENGLEZA	SPANIOLA	ROMÂNĂ	FRANCEZA
C2	C2	B2	C2	B1
C2	C2	B1	C2	A2
C2	C2	B1	C2	A2


Competențe și aptitudini tehnice, IT

Office software (word,excel, power point...), Borland C++, Autocad 2007, Corel draw 9, Adobe Photoshop CS, Adobe Acrobat , Macromedia Dreamweaver MX (soft-uri de editare web - html), diferiți clienți și browser-e și alte mici softuri.

Competențe și aptitudini artistice, hobby	Călătorii, producerea vinului, pian și chitară, cor, fotbal, tenis, teatru și film, trekking
Alte competențe și aptitudini	Organizare și manageriere situații complexe, lucru în echipe multinaționale, dezvoltare rețele și parteneriate
Permis(e) de conducere	Categoria B
Publicații	Smart and Sustainable Planning for Cities and Regions – Results of SSPCR 2015 Smart governance answers to metropolitan peripheries: Regenerating the deprived area of the Morandi block in the Tor Sapienza neighbourhood (Rome).



traducator aut.  
Corina Dugan  
Engleză/Italiană  
Aut. 26732



# REPUBBLICA ITALIANA

TRADUCATOR AUTORIZAT  
DE MINISTERUL DE JURIDIC  
IOANA NICULESCU  
AUTORIZATA NRO. 26732  
ITALIANA TRANSLATOR

*Ioana*

IN NOME DELLA LEGGE  
IL RETTORE DELLA  
UNIVERSITA' DEGLI STUDI DI ROMA  
LA SAPIENZA  
CONFERISCE LA  
LAUREA DI DOTTORE IN  
*Ingegneria per l' Ambiente e il Territorio*

*A Pietro Elisei*

*Nato a Velletri (Roma) il 26 aprile 1969*

IL RETTORE  
*Giuseppe Di Lorenzo*

IL DIRETTORE  
AMMINISTRATIVO  
*Mano*

IL PRESIDE  
DELLA FACOLTA  
*Benucci*

IN DATA *02 giugno 1999*  
N° DI MATRICOLA *09076103*  
N° DI PROTOCOLLO *0003055/22*  
DATO IN ROMA IL *28 giugno 2000*

IL PRESENTE DIPLOMA DI LAUREA VIENE RILASCIATO A  
TUTTI GLI EFFETTI DI LEGGE VEDUTI GLI ATTESTATI DEGLI  
STUDI COMPIUTI E VEDUTO IL RISULTATO DELL'ESAME DI  
LAUREA SUPERATO IN QUESTA UNIVERSITA'





*Handwritten notes:*  
10/12/11  
Roma

Apostille	
(Convention de La Haye du 5 octobre 1961)	
1. Stato: Italia	Il presente atto pubblico
2. è stato firmato da: D'ASCENZO GIUSEPPE	
3. operante in qualità di: RETTORE	
4. è munito del sigillo/bollo di: UNIVERSITA' LA SAPIENZA	
5. in: Roma	6. il 28 DIC. 2011
7. da: Prefettura di Roma – Ufficio Territoriale del Governo di Roma	
8. col numero: 14013	
9. Sigillo/bollo: Prefettura di Roma – Ufficio Territoriale del Governo di Roma	
	10. Firma Funziionario delegato Giuseppe Salame

**AVVERTENZA**  
Per il controllo della autenticità, verificare in trasparenza la presenza della filigrana posta al centro del diploma.



REPUBLICA ITALIANĂ

în numele legii

RECTORUL

Universității de Studii din Roma I a SAPIENZA

conferă diploma de licență în specializarea

**INGINERIE PENTRU AMBIENT ȘI TERITORIU**

D-lui **Pietro ELISEI**,

născut în localitatea Velletri (Roma), la data de 26 aprilie 1969.

Rectorul,

*[semnătură indescifrabilă]*

Directorul administrativ,  
*[semnătură indescifrabilă]*

Președintele facultății,  
*[semnătură indescifrabilă]*

în data de 2 iunie 1999,  
nr. matricol: 09076103  
nr. protocol: 0003055/22  
susținut la Roma în data de 28 iunie 2000.

Prezenta diplomă este eliberată cu toate efectele legii, având în vedere certificatele studiilor finalizate, precum și rezultatul examenului de licență promovat în această universitate.

L/117178/LS

*[Apostilă aplicată]*

(Convenția de la Haga din 5 octombrie 1961)


1. Statul: Italia  
prezentul act public
2. a fost semnat de către: D'ASCENZO GIUSEPPE
3. în calitate de: RECTOR
4. poartă ștampila UNIVERSITĂȚII LA SAPIENZA
5. din: ROM A
6. la data de: 28 decembrie 2011
7. de către: Prefectura Roma- Biroul Teritorial al Guvernului din Roma
8. cu nr: 14013
9. Ștampilă: Prefectura din Roma- Biroul Teritorial al Guvernului din Roma  
ștampilă aplicată
10. Semnătură  
Funcționar delegat  
Giuseppe Patane



Subsemnata **DUGAN CORINA**, interpret și traducător autorizat pentru limbile străine engleză și italiană, în temeiul autorizației nr. **26732** din data de **08/09/2009**, eliberată de Ministerul Justiției din România, certific exactitatea traducerii efectuate din limba italiană în limba română, că textul prezentat a fost tradus complet, fără omisiuni, și că, prin traducere, înscrisului nu i-au fost denaturate conținutul și sensul.

INTERPRET SI TRADUCATOR AUTORIZAT DUGAN CORINA





REPUBBLICA ITALIANA

*in nome della legge*

IL RETTORE

*dell'Università degli Studi Roma Tre*

Prof. Guido Sabiani

*Visto il risultato dell'esame finale sostenuto*

*il 26 aprile 2004*

*conferisce il titolo di*


**DOTTORE DI RICERCA**

a Pietro Elisei

nato a Velletri (Roma) il 26 aprile 1969

Il Rettore  
Sabiani

Il Direttore amministrativo  
[Signature]





REPUBLICA ITALIANĂ

în numele legii

RECTORUL

UNIVERSITĂȚII DE STUDII ROMA TRE

prof. Guido FABIANI

având în vedere rezultatul examenului final susținut în data de 26 aprilie 2004

conferă titlul de

**DOCTOR ÎN CERCETARE**

**D-lui Pietro ELISEI,**

născut în localitatea Velletri (Roma), la data de 26 aprilie 1969.

Rectorul,  
[semnătură indescifrabilă]

Directorul administrativ,  
[semnătură indescifrabilă]

[Apostilă aplicată]  
(Convenția de la Haga din 5 octombrie 1961)

1. Statul: Italia  
prezentul act public
2. a fost semnat de către: FABIANO GUIDO
3. în calitate de: RECTOR
4. poartă ștampila UNIVERSITĂȚII ROMA TRE
5. din: ROMA
6. la data de: 28 decembrie 2011
7. de către: Prefectura Roma- Biroul Teritorial al Guvernului din Roma
8. cu nr: 14012
9. Ștampilă: Prefectura din Roma- Biroul Teritorial al Guvernului din Roma  
ștampilă aplicată
10. Semnătură  
Funcționar delegat  
Giuseppe Patane



Subsemnata **DUGAN CORINA**, interpret și traducător autorizat pentru limbile străine engleză și italiană, în temeiul autorizației nr. **26732** din data de **08/09/2009**, eliberată de Ministerul Justiției din România, certific exactitatea traducerii efectuate din limba italiană în limba română, că textul prezentat a fost tradus complet, fără omisiuni, și că, prin traducere, înscrisului nu i-au fost denaturate conținutul și sensul.

INTERPRET SI TRADUCATOR AUTORIZAT DUGAN CORINA





Nr.70097/A.N./01.02.2012

## ATESTAT

### de recunoaștere a diplomei de doctor

În baza OMECT nr. 4022/14.05.2008, cu modificările ulterioare, și a avizului de legalitate nr. 349\_CNRED/20.01.2012.I.I., acordat de Direcția Generală Juridică în data de 27.01.2012, se atestă că diploma de doctor eliberată de Universita Degli Studi Roma Tre, Republica Italiană, la data de 26.04.2004 domnului Elisei Pietro este recunoscută ca diplomă de doctor în domeniul urbanism.

Director,  
Gianina CHIRAZI



Consilier,

Alina NISTOR

Semnătura titularului

Nr. 56332 / 02.02.2012



Bando 2012 (DD n. 222/2012)



## ELISEI Pietro

### Giudizio collegiale:

Ciascun commissario ha proceduto nel rispetto dei criteri approvati nella riunione del 24 gennaio 2013 alla valutazione analitica delle pubblicazioni scientifiche e dei titoli presentati dal Candidato, esprimendo il proprio giudizio individuale. Tali giudizi sono stati illustrati e confrontati nelle riunioni della commissione tenutesi nei giorni 12, 13 settembre 2013. In conseguenza di tale procedimento la Commissione esprime in forma collegiale il presente giudizio come sintesi delle valutazioni analitiche effettuate.

Il contributo individuale nell'ambito delle attività di ricerca e sviluppo nel settore concorsuale 08/F1 risulta complessivamente significativo con particolare riferimento ai temi delle politiche urbane a livello europeo dove le ricerche sono state condotte con rigore metodologico consentendo di raggiungere risultati innovativi e di buona qualità.

Pubblicazioni scientifiche sottoposte a valutazione analitica: n. 12

Le pubblicazioni sono coerenti con le tematiche del Settore o con tematiche interdisciplinari ad esso pertinenti.

Le 12 pubblicazioni allegatae, valutate alla luce dei criteri deliberati dalla commissione, comprendono:

- n. 6 articoli di rivista, dei quali il n. 11 (su rivista di classe A) di qualità eccellente, gli altri di qualità buona, ad eccezione del n. 5 di qualità limitata;
- n. 4 contributi in volume dei quali il n. 3 di qualità eccellente, gli altri di qualità buona;
- n. 2 contributi in atti di convegno dei quali il n. 2 confermato di qualità eccellente l'altro di qualità buona.

L'apporto individuale nei 3 lavori in collaborazione è riconoscibile.

La collocazione editoriale dei prodotti scientifici è di rilievo locale, nazionale e internazionale.

La distribuzione temporale delle pubblicazioni è continua e consistente.

Tenuto conto dell'età accademica, l'impatto delle pubblicazioni all'interno del settore concorsuale è accettabile.

Valutazione analitica dei titoli

Considerato l'allegato al D.M. 76/2012, il commissario prende atto che il Candidato presenta un parametro di 2/3 dal punto di vista degli indicatori di mediana calcolati ai sensi dell'art. 6 dello stesso D.M.

Il commissario ritiene inoltre, in base ai criteri adottati, di segnalare i seguenti titoli:

- partecipazione scientifica a n. 1 progetto di ricerca nazionale e a n. 2 internazionali finanziati sulla base di bandi competitivi;
- partecipazione al comitato editoriale di n. 3 riviste;
- svolgimento di n. 1 esperienza di progettazione urbanistica di valore scientifico;
- attribuzione di n. 2 incarichi di insegnamento o ricerca presso atenei e istituti di ricerca esteri e internazionali di alta qualificazione;
- partecipazione a n. 2 istituti di ricerca esteri e internazionali di alta qualificazione;
- la partecipazione a numerosi seminari e convegni nazionali e internazionali in qualità di relatore.

Giudizi individuali ed espressioni di voto

Commissario V. Erba: il Candidato ha raggiunto piena maturità scientifica per le funzioni di professore di II Fascia, voto favorevole all'abilitazione in 2° fascia.





Commissario A. Leone: il Candidato ha raggiunto piena maturità scientifica per le funzioni di professore di II Fascia, voto favorevole all'abilitazione in 2° fascia.

Commissario M. Massa: il Candidato ha raggiunto piena maturità scientifica per le funzioni di professore di II Fascia, voto favorevole all'abilitazione in 2° fascia.

Commissario F.D. Moccia: il Candidato ha raggiunto piena maturità scientifica per le funzioni di professore di II Fascia, voto favorevole all'abilitazione in 2° fascia.

Commissario P. Naess: il Candidato ha raggiunto piena maturità scientifica per le funzioni di professore di II Fascia, voto favorevole all'abilitazione in 2° fascia.

#### GIUDIZIO COLLEGGIALE SINTETICO

considerate le valutazioni dei titoli e delle pubblicazioni, il Candidato dimostra maturità scientifica, attestata dal positivo livello della qualità e originalità della produzione e dei titoli, particolarmente per quanto riguarda lo studio delle politiche urbane a livello europeo. Tali risultati gli conferiscono una posizione riconosciuta nel panorama nazionale della ricerca.

Alla luce degli elementi evidenziati, la commissione, come risulta dai voti espressi nella riunione del 20 novembre 2013, delibera all'unanimità di attribuire al Candidato l'abilitazione scientifica nazionale alle funzioni di professore di seconda fascia nel settore concorsuale 08/F1.

## Giudizi individuali:

### ERBA Maria Valeria

Publicazioni scientifiche sottoposte a valutazione analitica: n. 12

Le pubblicazioni sono coerenti con le tematiche del Settore Concorsuale

Le 12 pubblicazioni allegare, valutate alla luce dei criteri deliberati dalla commissione, comprendono: n. 6 articoli di rivista, dei quali il n. 11 (su rivista di classe A) di qualità eccellente, gli altri di qualità buona, ad eccezione del n. 5 di qualità limitata; n. 4 contributi in volume dei quali il n. 3 di qualità eccellente, gli altri di qualità buona; n. 2 contributi in atti di convegno dei quali il n. 2 confermato di qualità eccellente l'altro di qualità buona.

L'apporto individuale nei lavori in collaborazione è riconoscibile.

La collocazione editoriale dei prodotti scientifici è di rilievo locale, nazionale e internazionale.

La distribuzione temporale è continua e consistente.

Tenuto conto dell'età accademica, l'impatto delle pubblicazioni all'interno del settore concorsuale è buono.

Valutazione analitica dei titoli

Considerato l'allegato al D.M. 76/2012, il commissario prende atto che il Candidato presenta un parametro di 2/3 dal punto di vista degli indicatori di mediana calcolati ai sensi dell'art. 6 dello stesso D.M.

Il commissario ritiene inoltre, in base ai criteri adottati, di segnalare i seguenti titoli:

- partecipazione scientifica a n. 1 progetto di ricerca scientifica nazionale e a n. 2 internazionali finanziati sulla base di bandi competitivi;
- partecipazione al comitato editoriale di n. 3 riviste;
- svolgimento di n. 1 esperienza di progettazione urbanistica di valore scientifico;
- attribuzione di n. 2 incarichi di insegnamento di insegnamento o ricerca (fellowship) ufficiale presso atenei e istituti di ricerca esteri e internazionali di alta qualificazione;
- partecipazione a n. 2 istituti di ricerca esteri e internazionali di alta qualificazione;
- partecipazione a numerosi seminari e convegni nazionali e internazionali in qualità di relatore.

Giudizio:

considerate le valutazioni dei titoli e delle pubblicazioni, il Candidato dimostra maturità scientifica, attestata dal positivo livello della qualità e originalità della produzione e dei titoli, particolarmente per quanto riguarda lo studio delle politiche urbane a livello europeo- Tali risultati gli conferiscono una posizione riconosciuta nel panorama nazionale della ricerca.

### LEONE Antonio

Considerate le valutazioni analitiche dei titoli e delle pubblicazioni (vedi valutazione analitica contenuta nella scheda elaborata nel corso dei lavori, depositata e pubblicata con gli altri atti), il Candidato dimostra maturità scientifica, attestata dal positivo livello della qualità e originalità della produzione e dei titoli, particolarmente per quanto riguarda le politiche urbane europee. Tali risultati gli conferiscono una posizione riconosciuta nel panorama nazionale della ricerca.



---

**ELISEI Pietro**

---

**Evaluarea comună:**

Fiecare comisar a procedat, în conformitate cu criteriile aprobate la reuniunea din 24 ianuarie 2013, la evaluarea analitică a publicațiilor științifice și a calificărilor prezentate de candidat, exprimându-și propria apreciere. Aceste evaluări individuale au fost discutate și comparate în cadrul reuniunilor Comitetului ce au avut loc pe 12 și 13 septembrie 2013. Ca urmare a acestei proceduri, Comisia elaborează prezenta evaluare comună ca un rezumat al aprecierilor analitice efectuate.

Contribuția individuală în activitățile de cercetare și dezvoltare în aria de acoperire a concursului 08/F1 este semnificativă în ansamblu, cu referire specială la temele politicii urbane la nivel european unde cercetarea a fost realizată cu rigoare metodologică ceea ce a făcut posibilă obținerea de rezultate inovatoare și de bună calitate.

Publicații științifice care fac obiectul evaluării analitice: în număr de 12.

Publicațiile sunt în concordanță cu tematica arie de acoperire a concursului sau cu subiecte interdisciplinare relevante.

Cele 12 publicații atașate, evaluate pe baza unor criterii aprobate de Consiliu, includ:

- 6 articole din reviste, din care cea cu nr. 11 (în revistă de clasă A), de o calitate excelentă, celelalte de bună calitate, cu excepția nr. 5 de calitate limitată;
- 4 contribuții la volume din care cea de la nr. 3 de calitate excelentă, celelalte de bună calitate;
- 2 contribuții în cadrul conferințelor din care cea cu nr. 2 co-semnată de o calitate excelentă și cealaltă de calitate bună.

Îi este recunoscută contribuția individuală în trei lucrări efectuate în colaborare.



Clasificarea editorială a produselor științifice este de importanță locală, națională și internațională.

Distribuția temporală a publicațiilor este continuă și consistentă.

Ținând cont de vârsta academică, impactul publicațiilor în interiorul în aria de acoperire a concursului este eligibil.

Evaluarea analitică a calificărilor:

Luând în considerare anexa la D.M. 76/2012, comisarul ia act de faptul că solicitantul are un parametru de 2/3 în ceea ce privește indicatorii medii calculați în conformitate cu art. 6 din D.M.

De asemenea, pe baza criteriilor adoptate, comisarul semnalează următoarele calificări:

- Participarea științifică în 1 proiect de cercetare națională și în 2 internaționale finanțate pe baza de concursuri competitive;
- Participarea în consiliul editorial al unui număr de 3 reviste;
- Efectuarea de 1 experiență de planificare urbană cu valoare științifică;
- Atribuirea de 2 funcții de predare sau de cercetare în cadrul universităților și institutelor de cercetare străine internaționale de înaltă calificare;
- Participarea la 2 institute de cercetare străine internaționale de înaltă calificare;
- Participarea la numeroase seminarii și conferințe naționale și internaționale ca vorbitor.

#### *Evaluări individuale și exprimarea voturilor*

Comisarul V. Grass: Candidatul a atins maturitatea științifică deplină pentru **funcția de profesor de gradul II**, un vot favorabil pentru certificarea în faza 2-a.

Comisarul A. Leonc: Candidatul a atins maturitatea științifică deplină pentru **funcția de profesor de gradul II**, un vot favorabil pentru certificarea în faza 2-a.

Comisarul M. Massa: Candidatul a atins maturitatea științifică deplină pentru **funcția de profesor de gradul II**, un vot favorabil pentru certificarea în faza 2-a.

Comisarul FD Moccia: Candidatul a atins maturitatea științifică deplină pentru **funcția de profesor de gradul II**, un vot favorabil pentru certificarea în faza 2-a.

Comisarul P. Naess: Candidatul a atins maturitatea științifică deplină pentru **funcția de profesor de gradul II**, un vot favorabil pentru certificarea în faza 2-a.



## REZUMATUL EVALUĂRII COMUNE

Luând în considerare evaluarea calificărilor și a publicațiilor, Candidatul demonstrează maturitate științifică, atestată de nivelul pozitiv de calitate și originalitate a elaborării și a calificărilor, în special în ceea ce privește studiul politicii urbane la nivel european. Aceste rezultate îi oferă o poziție recunoscută la nivel național în domeniul Cercetării.

Având în vedere elementele evidențiate, comisia, așa cum reiese din voturile exprimate în reuniunea din **20 Noiembrie 2013**, hotărăște în unanimitate să acorde Candidatului calificarea științifică națională în funcția de **PROFESOR** inclus în faza a doua în aria de recunoaștere a concursului 08 /F1.



Subsemnata **DUGAN CORINA**, interpret și traducător autorizat pentru limbile străine engleză și italiană, în temeiul autorizației nr. **26732** din data de **08/09/2009**, eliberată de Ministerul Justiției din România, certific exactitatea traducerii efectuate din limba italiană în limba română, că textul prezentat a fost tradus complet, fără omisiuni, și că, prin traducere, înscrisului nu i-au fost denaturate conținutul și sensul.

INTERPRET SI TRADUCATOR AUTORIZAT DUGAN CORINA





REGISTRUL URBANISTILOR DIN ROMANIA

CONSILIUL SUPERIOR

-Secretariat-

Nr. 335/06.05.2015

COMUNICAT

La data de 30 aprilie a.c., la sediul Registrului Urbanistilor din Romania, str. Tudor Arghezi nr. 21, a avut loc sedinta Consiliului Superior.

La sedinta au fost convocati sa participe, conform *Regulamentului referitor la organizarea si functionarea Registrului Urbanistilor din Romania*, membrii titulari/membrii supleanti, presedintii de comisii, reprezentantii teritoriali, coordonatorii regionali, invitati.

Situatia participarii la sedinta se prezinta in felul urmator:

- Membrii titulari:

- Nominalizati de MDRAP: Drd. arh. Anca Ileana GINAVAR- prezent; Dr. geograf Bogdan SUDITU- nu participa fiind suspendat din activitatea de funcționar public; Prof. dr. arh. Alexandru Gabriel SANDU- prezent; Prof. dr. geograf Ioan IANOȘ- absent motivat, sedinta ANCS.

- Nominalizati de APUR: Conf. univ. dr. arh. Gabriel PASCARIU- prezent; Arh. Crișan-Victor POPESCU- prezent.

- Nominalizati de UAUM: Prof. univ. dr. arh. Emil -Barbu POPESCU- absent motivat, are curs in facultate; Prof. univ. dr. arh. Constantin ENACHE- prezent; Prof. univ. dr. arh. Tiberiu Constantin FLORESCU- prezent.

- Nominalizati de AASJR: Conf. univ. dr. arh. Mircea GRIGOROVSKI - prezent

- Nominalizati de AASMR: Lector univ. dr. arh. Simona Elena MUNTEANU- absent

- Nominalizati de OAR: Dr. arh. Niculae TARALUNGA- a refuzat nominalizarea

OAR a transmis nominalizarea d-nei dr. arh. Vera MARIN in locul domniei sale si d-na a fost prezenta la sedinta; Arh. Eugen PANESCU- absent motivat

- Membrii supleanti:

- Nominalizat de MDRAP: arh. Traian Bogdan BOGOESCU- absent motivat medical

- Nominalizata de APUR: arh. Doina Mihaela BUBULETE- prezenta

- Nominalizat de UAUM: prof. univ. dr. arh. Zeno BOGDĂNESCU- absent

- Nominalizati de AASJR: arh. Mirela DIDĂ- absentă

- Nominalizati de AASMR: conf. univ. dr. arh. Traian Andrei LUNCAN- absent

- Nominalizat de OAR: lipsa nominalizare

- Invitati:

- conf. univ. dr. arh. Monica RADULESCU- Presedinta Comisiei profesionale- prezent

- arh. Gheorghe Stefan ELKAN- Presedintele Comisiei de disciplina si reprezentant teritorial- absent motivat medical

- prof. univ. dr. arh. Radu RADOSLAV- reprezentant teritorial- prezent

- arh. Nicoleta PARVANESCU- coordonator regional- prezent

- dr. Ileana TUREANU- Purtator de cuvânt RUR- absentă motivat

- dr. arh. Viorica CUREA- Presedinte UAR – prezenta

- asist. univ. dr. urb. Sebastian GUTA- Președinte AAUPR- a mandatat pe d-ra lector univ. dr. urb. Andreea POPA sa-l reprezinte

- expert contabil Mihail POPESCU- absent, desi invitat

Sedinta s-a desfasurat in conditii legale.

In sedinta, considerata ultima din acest mandat al actualului Consiliu Superior, au fost prezentate si supuse discutiei urmatoarele subiecte (materialele propuse fiind transmise electronic participantilor, in masura in care au fost primite de la cei ce au intocmit unele dintre ele, cu cel putin 2 zile inainte de sedinta, astfel ca nu a mai fost cazul sa fie prezentate, ele fiind deja cunoscute, avand loc discutii pe marginea lor):

### **1.- Prezentarea rapoartelor de activitate pentru perioada 24 aprilie 2013- 27 aprilie a.c. si discutii pe marginea materialelor intocmite:**

○ **Raportul Consiliului Superior:** a prezentat d-l Președinte prof. univ. dr. arh. Alexandru Gabriel SANDU. Raportul este atasat comunicatului. In completarea acestuia, d-l Presedinte a expus si o serie de precizari suplimentare. Domnia sa a facut bilantul pe ultimii doi ani, facand prezentarea activitatii pe capitole si punctand momentele importante, reusitele ca si nereusitele mandatului. Astfel, s-a constatat incapacitatea RUR de a finaliza unele dintre initiative, datorita atat unor dificultati de natura legislativa, cat si a celor rezultate din nepotrivirea dintre posibilitatile de lucru din cadrul RUR si acuitatea actiunilor ce se impun. Se constata o deficiente de natura organizatorica greu de corectat: intre Consiliul Superior si aparatul executiv (Secretariat) lipseste veriga de actiune. De exemplu, intro societate comerciala Consiliul de Administratie stabileste liniile directoare, dupa care exista o platforma a deciziilor si apoi un aparat care prelucreaza aceste decizii si cand s-a hotarat drumul de parcurs, hotararile revin la Consiliul de Administratie care le aproba si le pune in practica prin intermediul aparatului executiv. La RUR lipseste tocmai aceasta veriga intermediara, care acum cativa ani era suplinita prin entuziasmul catorva membri ai consiliului sau de cativa colegi voluntari; acum se intelege clar ca RUR nu este o organizatie profesionala, ci o institutie publica cu functionare ca atare. Astfel, implicarea colegilor nostri in conceptia si realizarea diverselor actiuni nu mai este consistenta, in misiunea RUR aparand probleme ce necesita rezolvare, ca exemplu probleme de organizare, sau chiar de realizare efectiva a unor misiuni de program. La nivelul Consiliului Superior s-a incercat ca printr-o remunerare ocazionala a unor colegi specialisti (cu o activitate consistenta, fie la nivelul unor comisii, fie a unor grupuri de lucru), sa se elaboreze o serie de documente necesare, care au fost puse la dispozitia specialistilor din domeniu, prin [site-ul www.rur.ro](http://www.rur.ro). Este necesara lamurirea acestui mod de retribuire, plasat intr-un statut foarte clar. Acest mod de plata s-a aplicat initial Colegiului de Redactie, aparand apoi alte situatii de rezolvat in acest mod. Nu avem reguli care sa stabileasca conditiile si limitele de definire a acestor tipuri de activitati. Aceasta rezolvare a fost partial recunoscuta de catre Comisia de Cenzori si Cabinetul de avocatura care ne asigura asistenta juridica. La nivelul Consiliului Superior apar continuu solicitari de exprimare de puncte de vedere din partea CEU-ECTP, sau a altor organisme referitoare la legislatie, diferite stari de lucru in domeniu, etc. Daca nu se limpezeste acest mod de lucru, daca nu putem angaja inca cateva persoane in aparatul RUR, atunci este de preferat ca RUR sa se rezume la misiunea de natura administrativa pe care a avut-o inca de la inceput. O alta problema care necesita o abordare critica este aceea ca in sedintele Consiliului Superior se vorbeste prea mult si apoi se stabilesc putine masuri concrete din care ulterior se realizeaza prea putin din cele stabilite. Fie ca cei care lipsesc la sedinta nici nu citesc comunicatul emis ulterior si nestiind ce s-a discutat reiau subiectul, fie trebuie lucrat in afara RUR-ului (Ministerul Justitiei, ANFP, ANC, CNRED, IMI, etc.), stabilite contacte, facute deplasari, etc. Toate aceste aspecte trebuie puse la punct, pornind de la regulamente. S-a subliniat si relatia inechitabila si inegala a Consiliului Superior cu teritoriul, faptul ca se vede diferenta dintre teritoriile unde sunt birouri teritoriale si cele unde nu sunt, precum si diferentele existente intre activitatea celor trei birouri existente, mai sustinuta fiind la Iasi si Timisoara si la coordonarea teritoriala din Craiova. Avem o mare problema prin faptul ca nu putem face angajari, desi la alte institutii publice sunt semnale ca se fac. Trebuie reconsiderata activitatea comisiilor, indeosebi la nivelul subcomisiilor (excesiv de numeroase, uneori fara obiect de munca), in sensul de a gasi un mod de lucru coerent, cu raspuns prompt tintind asupra unor efecte precise. S-au primit observatii ca [site-ul www.rur.ro](http://www.rur.ro) nu functioneaza la nivelul cerut de unii vizitatori,



care îl considera greu accesibil. S-a discutat despre socializare „on line”, despre Facebook care să facă posibilă o comunicare/explicare/comentare a problemelor de care să se ocupe Purtătorul de cuvânt. D-l Președinte a comunicat celor prezenți că postarea proiectelor intermediare de regulamente nu a fost inspirată, lipsind o expunere de motivație, drept care au fost retrase de pe site și se vor posta la ultima variantă a propunerii, însoțite de o Notă de fundamentare.

De asemenea, s-a discutat despre conflictul de interese, compatibilitatea de funcții în nominalizările în Consiliul Superior. Este necesară examinarea cu atenție a problemelor „conflictului de interese” și „compatibilitatea de funcție” îndeosebi cu privire la prezența în Consiliu și la ocuparea unor poziții de decizie în alte instituții, de văzut dacă apar astfel de situații, în ce condiții și cum se pot rezolva la nivelul prevederilor regulamentare RUR; s-ar putea ca astfel de situații de conflict să apară și în cazul activității la nivelul comisiilor; avem deja în acest sens un succint comentariu de consultanță juridică.

D-l conf. univ. dr. arh. Gabriel PASCARIU și-a exprimat opinia, referitor la raport, că acesta ar mai putea fi îmbunătățit, promițând că va transmite câteva completări, că este necesar un raport privind revizuirea regulamentelor. De asemenea, referitor la lipsa de personal de la Secretariat, propune colaborarea cu studenții UAUIM în regim de parteneriat, acest lucru fiind valabil în perioada vacanțelor. În acest scop și-a promis ajutorul și d-l Prof. univ. dr. arh. Tiberiu Constantin FLORESCU, membru al Consiliului Superior, decan al Facultății de Urbanism.

○ **Comisia de examinare în vederea dobândirii dreptului de semnătură: validare rezultate interviu și examinare-** a prezentat d-l Președinte conf. univ. dr. arh. Gabriel PASCARIU, care a spus că urmează să transmită raportul, mai detaliat, în plus față de anexele transmise în prealabil.

○  
REZULTATUL ATESTĂRILOR ȘI EXAMINĂRILOR ÎN URMA ȘEDINȚEI COMISIEI DE  
EXAMINARE DIN DATA DE 31 MARTIE 2015  
Validat în ședința C.S. RUR din 30 aprilie 2015

## **Candidați admiși**

### **Arhitecți**

1. arhitect diplomat Nicolae Sergiu D. S. ANDREICA – Cluj - D<sub>Z1</sub> E
2. arhitect diplomat Beatrice V. BĂLUȚĂ – București - E
3. arhitect diplomat Ana – Maria N. CÂMPEANU – București - E
4. arhitect diplomat Adela Claudia D.D. MĂRGINEAN – Bihor - D<sub>Z1</sub> E
5. arhitect diplomat Laura Ioana P. E. MĂRGINEAN - București - D<sub>Z1</sub> E
6. arhitect diplomat Panteli T. MOURGKA – București - D<sub>Z1</sub> E
7. arhitect diplomat Anca Andreia N. ȘELARIU – Cluj - D<sub>Z1</sub> E
8. arhitect-urbanist Irinel D.SIMIONESCU – Brașov (revenire) - D<sub>Z1</sub>
9. arhitect-urbanist Alexandru Nicolae N. MOCAN – București - D<sub>Z0</sub> E
10. arhitect-urbanist Diana Alexandra C.V. CIVIDINO – București - D<sub>Z0</sub> E
11. arhitect-urbanist Anca Oana I. RUSU – București - E
12. arhitect-urbanist Pavel Bogdan E. BABICI – București - D<sub>Z0</sub> E

### **Conducători arhitecți**

1. cond. arh. Geramia Anatolia V. ȘERBAN – Brașov - D<sub>Z2</sub> E<sub>1</sub>

## Urbaniști

1. urbanist diplomat Ștefania Mădălina G. IRIMIEA - Brașov – D<sub>Z0</sub> E
2. urbanist diplomat Tudor P. STOICA – București - D<sub>Z1</sub> E
3. master urbanist Andra Elena D. PARASCHIV – București - D<sub>Z0</sub> E
4. master urbanist-peisagist Raluca E. DUICĂ – București - D<sub>Z0</sub> E F<sub>5</sub> G<sub>6</sub>
5. master urbanist-peisagist Ligia M. GOROVEI – București - F<sub>5</sub> G<sub>6</sub>
6. dr. urbanist Pietro M. ELISEI – București – G<sub>9</sub>

## Specialiști din domenii conexe

1. inginer–urbanist Alexandrina V. LAZĂR – București – G<sub>9</sub>
2. inginer-urbanist Mihail S. TEODORESCU – Argeș – G<sub>7</sub>

## Extindere drept de semnătură

1. urbanist diplomat Ioan Augustin I.V. SUCIU – Prahova - atestat la 04.10.2012 pentru D<sub>Z0</sub> E, extindere drept de semnătură pentru D<sub>3</sub>
2. master urbanist Radu Matei M. D. COCHECI – București - atestat la 19.12.2013 pentru D<sub>Z1</sub> E, extindere drept de semnătură pentru A B D D<sub>3</sub> D<sub>Z0</sub>

## Candidați respinși

1. **arh. Andreea Silvia M. CRIȘAN** din județul Timiș, absolventă a Universității „Politehnica“ din Timișoara – Facultatea de Arhitectură, promoția februarie 2007, arhitect diplomat cu experiență în domeniul urbanismului, atestată la data de 17.09.2009 pentru documentații cu simbolurile D<sub>1</sub> și E, a solicitat extinderea dreptului de semnătură pentru documentații aferente simbolului **D<sub>Z0</sub>**. În urma evaluării dosarului, în conformitate cu datele prezentate, Comisia de examinare recomandă **să nu se prezinte la interviu și respinge solicitarea**, candidatul neavând pregătirea de bază necesară prevăzută la art. 11 pct. (1) b) și art. 15 pct. (2) din Regulament, urmând a i se transmite răspuns în acest sens.

## Candidați amânați

1. **Adrian T. ILIE** din județul Cluj, absolvent al Universității Tehnice din Cluj-Napoca – Facultatea de Arhitectură, promoția iunie 1999, arhitect diplomat, proiectant cu experiență în domeniul urbanismului, a solicitat acordarea dreptului de semnătură pentru documentații aferente simbolurilor **D<sub>Z0</sub> și E**. În urma evaluării dosarului și a interviului Comisa a solicitat o serie de completări prin care să fie confirmate o serie de aspecte prezentate în dosar. Până la data de 30.04.2015 nu au fost primite completările solicitate.
2. **Nicolae A. A. MIRIȘAN** din județul Cluj, absolvent al Institutului de Arhitectură „Ion Mincu“, București, promoția iunie 1988, arhitect proiectant cu experiență în domeniul urbanismului, a solicitat acordarea dreptului de semnătură pentru documentații aferente simbolurilor **D<sub>3</sub> D<sub>Z0</sub> D<sub>Z1</sub> D<sub>Z2</sub> E și E<sub>1</sub>**. În urma evaluării dosarului și a interviului, în conformitate cu datele prezentate în dosar Comisia a solicitat completarea dosarului cu elemente care să confirme stadiul unora dintre documentațiile prezentate. Completările au fost transmise cu întârziere, urmând ca dosarul candidatului să fie reanalizat în cursul lunii mai, după primirea versiunii electronice.

## Centralizator admiși atestare /examinare /extindere

Nr. crt.	Județ	Specialitate				Total
		Urbanism	Arhitectură	Cond. Arh.	Domenii conexe	
1.	Argeș				1	1
2.	Bihor		1			1
3.	Brașov	1	1	1		3
4.	București	5 + 1ext.	8		1	14 + 1ext.
5.	Cluj		2			2
6.	Prahova	1ext.				1ext.
<b>Total</b>		<b>6 + 2ext.</b>	<b>12</b>	<b>1</b>	<b>2</b>	<b>21 + 2ext.</b>

○ **Comisia profesională:** raportul a fost întocmit de către d-na Președinte conf. univ. dr. arh. Monica RĂDULESCU.

○ **Comisia de disciplină:** d-l Președinte arh. Gheorghe Stefan ELKAN a lipsit din cauze medicale, raportul însă a fost transmis.

○ **Activitatea birourilor teritoriale.**

S-a propus și s-a aprobat ca în ședința viitoare Birourile teritoriale să prezinte o situație a documentațiilor aprobate în teritoriul arondat începând cu 5 ianuarie a.c., până în prezent, în vederea urmăririi achitării tarifului de exercitare a dreptului de semnătură. Această raportare va fi făcută de acum înainte la interval de trei luni.

○ **Publicația „URBANISMUL -serie nouă”.**

**2.- Încheierea mandatului Consiliului Superior, birourilor teritoriale și al comisiilor.**

S-a declarat încheiat mandatului, cu aprecierea în unanimitate a activității ca fiind bună.

**3.- Constituirea noului Consiliu Superior-** în baza nominalizărilor primite în conformitate cu prevederile Art. 6 din *Regulamentul referitor la organizarea și funcționarea Registrului Urbanștilor din România*, aprobat prin Hotărârea Consiliului Superior nr. 101/29.07.2010.

Deși solicitările noastre au fost trimise în timp util, nu s-au primit decât nominalizările de la AASJ, OAR (fără nominalizare membru suplăent), UAUIM și Clubul Studenților Urbanști. În aceste condiții, constituirea noului Consiliului Superior nu a fost posibilă, urmând a se face în momentul primirii tuturor nominalizărilor, pentru care urmează a se depune noi insistențe. În aceste condiții, amânarea constituirii până la o nouă ședință de consiliu este aprobată în unanimitate.

**4.- Diverse.**

- D-l. Prof. univ. dr. arh. Tiberiu Constantin FLORESCU, membru al Consiliului Superior a făcut un apel la entitățile componente ale Consiliului Superior să găsească modalități de a sprijini RUR în situația financiară dificilă în care se găsește, prin propunerea de noi resurse umane și materiale. În același scop, d-l. arh. Crisan-Victor POPESCU a propus spre studiu posibilitatea includerii de publicitate plătită în paginile publicației „URBANISMUL- serie nouă”.

- D-l. conf. univ. dr. arh. Gabriel PASCARIU a solicitat detalierea Raportului contabil în așa fel încât membrii Consiliului Superior să aibă o imagine exactă a executiei bugetare, amintind că acest lucru a mai fost solicitat la rapoartele trecute.

- D-na director executiv arh. Liliana- Elza PETRISOR a prezentat Consiliului Superior solicitarea d-rei drd. arh. Andreea- Gabriela VASILCA, secretar Comisie de examinare, de a beneficia de un concediu fara plata in vederea finalizarii tezei de doctorat, de 63 zile lucratoare, in perioadele 01.05-30.06 si 01.09-30.09 a.c. D-na directoare argumenteaza dificultatea rezolvarii situatiei, dat fiind faptul ca si asa Secretariatul RUR are deficit de personal. La Comisia de examinare sunt solicitari zilnice primite de viitori stagitari/candidati la atestare, etc. Dupa indelungi discutii, s-a hotarat ca dosarele sa fie primite la Secretariat, sa fie vazute de d-ra VASILCA, la intoarcerea din concediu, examenul sa fie decalat la sfarsitul lunii iulie a.c.

- Au fost prezentate doua solicitari de reprezentare a RUR in evenimente, si anume: 26-27 mai a.c. la evenimentul THINKCITY Oraselor- nominalizati sa participe d-ra. Lector univ. dr. urb. Andreea POPA si d-l. asist. Univ. dr. arh. Sebastian GUTA si la conferinta LAUD din 24 iunie a.c., unde au fost nominalizate sa reprezinte RUR d-nele conf. dr. arh. Angelica STAN si lector univ. dr. urb. Andreea POPA.

- In perioada 21-24 aprilie a.c., RUR a participat la cea de a IV-a editie a Forumului International de Peisaj LE:NOTRE, care a avut loc la UAUIM.

- S-au facut scurte informari privind cateva participari in reprezentarea RUR, la reuniuni de interes comun.

In ziua de 23 aprilie a.c., d-l. Presedinte prof. univ. dr. arh. Alexandru Gabriel SANDU si D-na director executiv arh. Liliana- Elza PETRISOR au participat la Reuniunea Grupului de Lucru IMI PQ NET Romania.

- D-l. prof. univ. dr. arh. Alexandru Gabriel SANDU a participat la ședințele Comisiei de avizare de la MDRAP ca reprezentant RUR.

- S-a hotarat ca urmatoarea sedinta a Consiliului Superior sa aiba loc, la sediul Registrului Urbanistilor din Romania, in ziua de joi 28 mai a.c. orele 10<sup>00</sup>.

**DIRECTOR EXECUTIV**

**Arh. Liliana Elza PETRISOR**

**Lista specialiștilor atestați cu drept de semnătură pentru documentații de amenajarea teritoriului și urbanism  
2005-2017**

**Arhitecți**

<b>Nr. crt.</b>	<b>Nume și prenume</b>	<b>Județ</b>	<b>Drept de semnătură privind coordonarea elaborării documentațiilor de amenajarea teritoriului</b>	<b>Drept de semnătură privind coordonarea a elaborării documentațiilor de urbanism</b>	<b>Drept de semnătură privind elaborarea părților din documentațiile de amenajarea teritoriului și urbanism</b>	<b>Observații</b>
1.	BARBIERI C. Marius Radu Dorel	Alba	C	D E	-	-acordat la 15.12.2005
2.	BAURDA (fostă ENACHE) I. Laura Ioana	Alba	B C	D E	-	-acordat la 21.04.2005
3.	CĂLIN Ș. Hedviga	Alba	C	D E	F <sub>6</sub> G <sub>6</sub>	-acordat la 18.05.2007
4.	CIOROBÂTCĂ D. Mioara	Alba	-	D E	-	-acordat la 15.12.2005
5.	COMAN A. Voichița Maria	Alba	-	E	-	-acordat la 26.09.2006
6.	CUREA M. Spiridon Ștefan	Alba	B C	D E	-	-acordat la 26.09.2006
7.	ENACHE C. Lucian Constantin	Alba	-	D E	F <sub>6</sub>	-acordat la 15.12.2005
8.	FLESchIN M. Stelian Gheorghe	Alba	-	D E	F <sub>6</sub>	-acordat (D E) la 15.12.2005 -extindere (F <sub>6</sub> ) la 19.04.2007
9.	FREUND-FLEȘCHIN L. Zsolt	Alba	-	D E	-	-acordat la 19.03.2009

77.	DRĂGAN T. Alina	București	-	D E	G <sub>6</sub>	-acordat la 15.03.2007
78.	DRĂGUȚESCU Gh. Ana Elisabeta	București	-	D <sub>1</sub> E	-	-acordat la 19.07.2007
79.	DUICĂ E. Raluca	București	-	D <sub>Z0</sub> E	F <sub>5</sub> G <sub>6</sub>	-acordat la 30.04.2015
80.	EDULESCU N. Gh. Mona Georgiana	București	-	D E	-	-acordat (D E) la 26.09.2006
81.	ELISEI M. Pietro, dr.	București	-	-	G <sub>9</sub>	-acordat la 30.04.2015
82.	EPIFAN (fostă BOANGĂR) A. Mihaela Raluca	București	B	D E	F <sub>6</sub> G <sub>6</sub>	-acordat (B D E) la 23.08.2005 -extindere (F <sub>6</sub> G <sub>6</sub> ) la 18.05.2007
83.	FETTER L. G. Alexandra	București	-	D <sub>Z0</sub> E	-	-acordat la 27.03.2014
84.	GEAMBAZU I. Serin	București	-	D <sub>3</sub> D <sub>Z0</sub> E	-	-acordat la 13.10.2016
85.	GEORGESCU H. I. Daria	București	-	D E	-	-acordat la 29.05.2010
86.	GHEORGHE V. Aurelian Victor	București	B C	D	-	-acordat la 23.08.2005
87.	GHERASE P. Maria Georgia	București	-	D E	-	-acordat la 18.10.2007
88.	GHIȚĂ M. Alexandru Florin	București	-	D E	F <sub>6</sub> G <sub>6</sub>	-acordat la 07.05.2009
89.	GLINISCHI A. Daniela	București	-	D E	G <sub>7</sub>	-acordat (c. arh. - D <sub>2</sub> E <sub>1</sub> ) la 20.12.2007 -extindere (D E G <sub>7</sub> ) la 10.12.2009
90.	GOLUMBEAMNU O. Alecsandru	București	-	D <sub>Z0</sub> E	-	-acordat la 31.03.2011
91.	GOROVEI M. Ligia	București	-	-	F <sub>5</sub> G <sub>6</sub>	-acordat la

**REZULTATUL ATESTĂRILOR ȘI EXAMINĂRILOR ÎN URMA ȘEDINȚEI  
COMISIEI DE EXAMINARE DIN DATA DE  
31 MARTIE 2015 ȘI  
29 APRILIE 2015**

**Validate în ședința C.S. RUR din 30 aprilie 2015**

**Candidați admiși**

**Arhitecți**

1. arhitect diplomat Nicolae Sergiu D. S. ANDREICA – *Cluj* - D<sub>Z1</sub> E
2. arhitect diplomat Beatrice V. BĂLUȚĂ – *București* - E
3. arhitect diplomat Ana – Maria N. CÂMPEANU – *București* - E
4. arhitect diplomat Adela Claudia D.D. MĂRGINEAN – *Bihor* - D<sub>Z1</sub> E
5. arhitect diplomat Laura Ioana P. E. MĂRGINEAN - *București* - D<sub>Z1</sub> E
6. arhitect diplomat Panteli T. MOURGKA – *București* - D<sub>Z1</sub> E
7. arhitect diplomat Anca Andreia N. ȘELARIU – *Cluj* - D<sub>Z1</sub> E
8. arhitect-urbanist Irinel D.SIMIONESCU – *Brașov* (revenire) - D<sub>Z1</sub>
9. arhitect-urbanist Alexandru Nicolae N. MOCAN – *București* - D<sub>Z0</sub> E
10. arhitect-urbanist Diana Alexandra C.V. CIVIDINO – *București* - D<sub>Z0</sub> E
11. arhitect-urbanist Anca Oana I. RUSU – *București* - E
12. arhitect-urbanist Pavel Bogdan E. BABICI – *București* - D<sub>Z0</sub> E

**Conducători arhitecți**

1. cond. arh. Geramia Anatolia V. ȘERBAN – *Brașov* - D<sub>Z2</sub> E<sub>1</sub>

**Urbașiști**

1. urbanist diplomat Ștefania Mădălina G. IRIMIEA - *Brașov* – D<sub>Z0</sub> E
2. urbanist diplomat Tudor P. STOICA – *București* - D<sub>Z1</sub> E
3. master urbanist Andra Elena D. PARASCHIV – *București* - D<sub>Z0</sub> E
4. master urbanist-peisagist Raluca E. DUICĂ – *București* - D<sub>Z0</sub> E F<sub>5</sub> G<sub>6</sub>
5. master urbanist-peisagist Ligia M. GOROVEI – *București* - F<sub>5</sub> G<sub>6</sub>
6. dr. urbanist Pietro ELISEI – *Italia* / *București* - G<sub>9</sub>

**Specialiști din domenii conexe**

1. inginer Alexandrina V. LAZĂR – *București* – G<sub>9</sub>
2. inginer Mihail S. TEODORESCU – *Argeș* – G<sub>7</sub>

### **Extindere drept de semnătură**

1. urbanist diplomat Ioan Augustin I.V. SUCIU – *Prahova* - atestat la 04.10.2012 pentru D<sub>Z0</sub> E, extindere drept de semnătură pentru D<sub>3</sub>
2. master urbanist Radu Matei M. D. COCHECI – *București* - atestat la 19.12.2013 pentru D<sub>Z1</sub> E, extindere drept de semnătură pentru A B D D<sub>3</sub> D<sub>Z0</sub>

### **Candidați respinși**

arh. Andreea Silvia M. CRIȘAN - *Timiș*

### **Candidați amânați**

arh. Adrian T. ILIE – *Cluj*

arh. Nicolae A. A. MIRIȘAN - *Cluj*



ÜÖÖG

În atenția persoanelor interesate,

Agenția de Dezvoltare Nord-Vest confirmă prin prezenta faptul că domnul Dr. Pietro Elisei, director S.C. Urbasofia S.R.L. a avut rolul de coordonator de proiect și expert planificare strategică pentru documentația „Realizarea studiului pentru actualizarea documentelor strategice pentru Polul de Creștere Cluj-Napoca aferente perioadei de programare 2014-2020”, al cărui beneficiar a fost Agenția de Dezvoltare Nord-Vest, Biroul de Coordonare Pol de Creștere Cluj-Napoca. Am colaborat cu dl. Pietro Elisei în perioada Iunie 2015 – Decembrie 2015, dată la care documentația a fost livrată cu succes și prezentată în conferință publică.

DI. Dr. Pietro Elisei a ilustrat reputația excelentă pentru muncă de un nivel înalt calitativ, realizată în timpul planificat. Din acest punct de vedere îl considerăm unul dintre colaboratorii noștri cei mai valoroși, pe care îl recomandăm mai departe către cei interesați, pentru ulterioare colaborări în domeniul planificării strategice.

Cu stimă,

Sanda Cătană,

Director General Interimar ARD NV



**Direcția Generală Dezvoltare Teritorială**

Nr. 84386 /DGDT/11.11.2011

**SCRISOARE DE RECOMANDARE**

Certificăm prin prezenta că Lattanzio e Associati SPA a implementat cu succes contractul de servicii nr. 387 din 22/12/2008, încheiat între Ministerul Dezvoltării, Lucrărilor Publice și Locuințelor (în prezent Ministerul Dezvoltării Regionale și Turismului) și Lattanzio e Associati SPA, având ca obiect principal "Achiziția publică a serviciilor pentru elaborarea unor studii privind activitatea de reglementare în domeniul amenajării teritoriului, urbanismului și habitat"- LOT 1: "Instrument de monitorizare, prognozare și evaluare a dezvoltării urbane – Observatorul Urban" pentru Ministerul Dezvoltării Regionale și Turismului, contract cu o valoare de 153.083 lei fără TVA – total încasat 150.450,99 lei.

Contractul mai sus menționat s-a desfășurat în perioada 22/12/2008 – 04/01/2010 și a fost finanțat din bugetul de venituri și cheltuieli al Ministerului Dezvoltării Regionale și Turismului.

În cadrul contractului au fost realizate studii în conformitate cu metodologia privind inițierea, programarea, achiziția, elaborarea, avizarea, aprobarea și valorificarea reglementărilor tehnice și a rezultatelor activităților specifice în construcții, amenajarea teritoriului, urbanism și habitat.

Principale activități realizate s-au desfășurat în următoarele 3 faze:

**Faza 1 Documentarea asupra conceptului de Observator Urban la nivel european și internațional**

- definirea conceptului de Observator Urban – necesitate și oportunitate
- tipuri de Observatoare Urbane identificate la nivel european și internațional în funcție de structură și de modul de funcționare
- analiza cadrului instituțional și legislativ din perspectiva capacității acestuia de a permite crearea și funcționarea instituției Observatorului Urban/sistemului de observare urbană în România

**Faza 2 Elaborarea structurii funcționale a Observatorului Urban în România**

- propunerea structurii organizatorice și a modului de funcționare a Observatorului Urban
- similitudini în organizare: "Obiective și funcționare cu alte structuri existente în România
- rețeaua EUKN
- consultare publică cu reprezentanții administrației publice locale și mediului profesional

**Faza 3 Elaborarea structurii funcționale a Observatorului Urban în România**

- propunere finală cu privire la structura organizatorică și modul de funcționare a Observatorului Urban
- identificarea indicatorilor cu care va opera Observatorul Urban în vederea sprijinirii formulării de politici publice urbane coerente.

Pe întreaga durată a contractului, echipa de proiect care a susținut activitățile mai sus menționate a fost alcătuită din următoarele persoane :

1. Veronica Ileana MARIN - coordonator proiect, coordonarea activităților în vederea asigurării unei structuri interactive care să asigure o interfață de legătură între factorii implicați în conceptualizarea proiectelor de urbanism, cei implicați în administrarea proiectelor de urbanism și beneficiarii acestora, sub toate aspectele funcțional, social, economic, cultural, administrativ, politic, estetic-compozițional;

2. Gabriel PASCARIU - arhitect - urbanist, contribuția la analiza cadrului instituțional și legislativ în vederea monitorizării politicilor și planurilor urbane de dezvoltare din România, corelarea aspectelor derivate din cercetarea științifică de urbanism (verificarea unei teorii), cu aspectele practice (testarea aplicabilității documentațiilor de urbanism actuale), contribuție la elaborarea variantelor OU, contribuție la elaborarea unor propuneri pentru moduri de corelare între OU și alte structuri existente sau care se vor crea în viitorul apropiat, identificarea similitudinilor în organizare, obiective și funcționare cu alte structuri existente în România – rețeaua EUKN rețeaua de observatoare regionale;
3. Simona PASCARIU - arhitect - urbanist - facilitator procese participative, facilitarea unor interacțiuni între elaboratorii de politici publice locale, experți tehnici și reprezentanți ai societății civile, contribuție la analizarea opțiunilor actorilor principali ai politicilor urbane locale, elaborarea de materiale explicative privind necesitatea și posibilitățile de funcționare a unor Observatoare Urbane în România;
4. Ana Otilia NUȚU - economist - analiza economică pentru crearea și funcționarea instituției OBSERVATORULUI URBAN;
5. Liviu CHELCEA – sociolog - analiza sociologică pentru crearea și funcționarea OU, cercetarea opțiunilor actorilor principali ai politicilor urbane locale, contribuție la procesul de validare a propunerilor cu actorii urbani principali;
6. Valeria Paola VALERI - expert financiar și buget – metodologie privind analiza economică și financiară a variantelor OBSERVATOR URBAN, contribuție la elaborarea propunerii finale privind funcționarea OBSERVATORULUI URBAN, autor al concepției privind un posibil instrument Observator Urban în România;
7. Pietro ELISEI - expert dezvoltare urbană – contribuția la analiza cadrului instituțional și legislativ în vederea monitorizării fenomenelor urbane la nivel european și internațional, contribuție la fundamentarea politicilor urbane de dezvoltare locală, diseminarea de cunoștințe privind bunele practici în domeniul dezvoltării urbane, contribuție la definirea conceptului de OBSERVATOR URBAN la nivel european și internațional;
8. Josefina Lopez GALDEANO - expert indicatori audit urban - lucrul cu seturi de indicatori calitativi și cantitativi care reprezintă standarde pentru variabilele în schimbare ale performanțelor de dezvoltare economică, socială și structurală, urmărirea indicatorilor în vederea sprijinirii formulării de politici publice urbane eficiente, contribuție la analiza unor tipuri de OU identificate la nivel european și internațional, în funcție de structură și mod de funcționare, contribuție la elaborarea propunerii finale privind funcționarea OU, elaborarea unor seturi de indicatori și a unor pachete de activități specifice pentru fiecare din misiunile OU;
9. Marta SASSELLA - Expert dezvoltare organizațională - contribuție la elaborarea unor propuneri pentru variante de Observator Urban - funcționare internă, propunerea structurii organizatorice și a modului de funcționare a Observatorului Urban, identificarea similitudinilor în organizare, obiective și funcționare cu alte structuri existente în România – rețeaua EUKN rețeaua de observatoare regionale, contribuția în mod deosebit pentru funcționarea unui posibil Observator Urban în România;
10. Gloria ZAGAGLIONI - asistent proiect - contribuție la procesul de consultare publică cu privire la organizarea activităților cu rol de diseminare și educare, organizarea consultării publice cu reprezentanții administrației publice locale și mediul profesional;
11. Marcela FLOREA - expert traduceri;
12. Anca COVACI - manager administrativ.
13. Cristian Marandei – manager de contract/

Contractul mai sus menționat a fost îndeplinit cu profesionalism.





## Direcția Generală Dezvoltare Teritorială

Nr. 84383 /DGDT/11.11.2011

## SCRISOARE DE RECOMANDARE

Certificăm prin prezenta că Lattanzio e Associati SPA a implementat cu succes contractul de servicii nr. 388 din 22/12/2008, încheiat între Ministerul Dezvoltării, Lucrărilor Publice și Locuințelor (în prezent Ministerul Dezvoltării Regionale și Turismului) și Lattanzio e Associati SPA, având ca obiect principal "Achiziția publică a serviciilor pentru elaborarea unor studii privind activitatea de reglementare în domeniul amenajării teritoriului, urbanismului și habitat - LOT 3: "Ghid metodologic pentru proiect urban integrat - Proiect Pilot" pentru Ministerul Dezvoltării Regionale și Turismului, contract cu o valoare de 185.164,00 lei fără TVA – total încasat 176.745,55 lei.

Contractul mai sus menționat s-a desfășurat în perioada 22/12/2008 – 12/05/2010 și a fost finanțat din bugetul de venituri și cheltuieli al Ministerului Dezvoltării Regionale și Turismului.

În cadrul contractului au fost realizate studii în conformitate cu metodologia privind inițierea, programarea, achiziția, elaborarea, avizarea, aprobarea și valorificarea reglementărilor tehnice și a rezultatelor activităților specifice în construcții, amenajarea teritoriului, urbanism și habitat.

Principale activități realizate s-au desfășurat în următoarele 4 faze:

**Faza 1 Documentare și propuneri preliminare în baza instrumentelor existente la nivel european**

- analiza principalelor metodologii și practici europene referitoare la proiectele urbane integrate, dezvoltate în cadrul practicilor naționale sau a proiectelor de cercetare europene și naționale

**Faza 2 Definirea, discutarea și evaluarea scenariilor de dezvoltare a zonei urbane**

- elaborarea metodologiei de proiect integrat și a setului de instrumente aferent implementării și monitorizării
- prezentarea responsabilităților beneficiarilor direcți
- prezentarea listei de reglementări sau documente specifice care trebuie corelate cu prevederile noii metodologii

**Faza 3 Stabilirea unui program de acțiune la scara unui cartier sau a unei zone delimitate geografic într-un oraș**

- testarea metodologiei prin proiectul pilot
- consultare pentru proiectul de metodologie

**Faza 4 Implementarea și monitorizarea proiectului urban**

- finalizarea metodologiei prin includerea concluziilor obținute în urma testării.

Pe întreaga durată a contractului, echipa de proiect care a susținut activitățile mai sus menționate a fost alcătuită din următoarele persoane :

1. Gabriel PASCARIU - Șef Proiect, coordonarea echipei de proiect, coordonarea activităților în vederea analizării principalelor metodologii și practici europene referitoare la proiectele urbane integrate, dezvoltate în cadrul practicilor naționale sau al proiectelor de cercetare europene și naționale;

2. Veronica Ileana MARIN - arhitect urbanist, contribuție la definirea conceptelor, a termenilor, a indicatorilor utilizați, elaborarea listei bibliografice exhaustive, sinteză a studiilor referitoare la tematică, realizate în România;
3. Simona PASCARIU - arhitect - urbanist - facilitator procese participative, prezentarea responsabilităților beneficiarilor direcți, prin organizarea de ateliere în comunități locale pentru diseminarea informațiilor și discutarea scenariilor de dezvoltare în trei orașe, privind experiența în acest proces participativ și întărirea capacității locale în domeniu, pregătirea listei de reglementări sau documente specifice care trebuie corelate cu prevederile noii metodologii;
4. Ana Otilia NUȚU - economist - analiza economică pentru crearea modelului de proiect urban integrat;
5. Liviu CHELCEA - sociolog - analiza sociologică pentru crearea modelului de proiect urban integrat;
6. Valeria Paola VALERI - economist expert în planificare financiară – metodologie privind analiza economică și financiară a propunerilor de proiecte urbane integrate;
7. Pietro ELISEI - coordonator metodologie plan integrat - identificarea și prezentarea de exemple de bune practici în statele europene, identificarea instituțiilor specializate implicate în colectarea și valorificarea informațiilor în Europa, identificarea de metodologii și norme specifice în legislația și practica europeană, prezentarea propunerilor de organizare a metodologiei specifice și a instrumentelor de evaluare și implementare, elaborarea metodologiei de proiect integrat și a setului de instrumente aferent implementării și monitorizării, finalizarea metodologiei prin includerea concluziilor obținute în urma testării;
8. Josefina Lopez GALDEANO - coordonator proiect pilot - coordonarea activităților pentru elaborarea metodologiei de proiect integrat și a setului de instrumente aferent implementării și monitorizării, coordonarea activităților de testare a metodologiei prin proiectul pilot și consultare pentru proiectul de metodologie;
9. Marta SASSELLA - expert sisteme indicatori de monitorizare și evaluare - contribuție la definirea conceptelor, a termenilor, a indicatorilor utilizați, identificarea instrumentelor de monitorizare;
10. Gloria ZAGAGLIONI - asistent proiect - contribuție la prezentarea responsabilităților beneficiarilor direcți prin organizarea de ateliere în comunități locale pentru diseminarea informațiilor și discutarea scenariilor de dezvoltare în trei orașe, privind experiența în acest proces participativ și întărirea capacității locale în domeniu, organizarea evenimentelor de consultare pentru proiectul de metodologie, organizarea evenimentelor de consultare pentru proiectul de metodologie;
11. Marcela FLOREA - expert traduceri;
12. Anca COVACI - manager administrativ;
13. Cristian Marandei – manager de contract.

Contractul mai sus menționat a fost îndeplinit cu profesionalism.





**URBASOFIA**

Town and Regional Planning Company

Str. Colentina nr. 11, bloc R26, ap. 16, Sector 2, București, România- *sediu social*

Iancu de Hunedoara nr. 2 Bl. H6, ap. 30, Sector 1, București, România- *punct de lucru*

Tel. Office: (+40) 371 300 956 | Website [www.urbasofia.eu](http://www.urbasofia.eu) | E-mail [info@urbasofia.eu](mailto:info@urbasofia.eu)

URB\_03/07.04.2017.

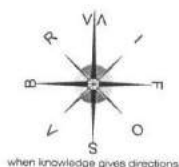
**ADEVERINȚĂ**

Subscrisa URBASOFIA SRL, cu sediul în București, Șos. Colentina, nr. 11, bl. R26, sc.1, et.3, ap.16, sector 2, București, înregistrată la Registrul Comerțului București sub nr. J40/12889/28.10.2011, CUI 29280537, cont în RON RO24 BTRL 0410 1206 3314 61XX, cont în Euro RO27 BTRL 0410 4202 3314 61XX, deschise la Banca Transilvania (filiala Universitate), reprezentată de **Nicoleta Silvia IOANA**, în calitate de **Administrator** și în funcție de Director Adj., certifică faptul că domnul **Pietro ELISEI**, a fost implicat după cum urmează:

A. În activitatea **societății URBASOFIA** cu următoarele atribuții

- coordonare, scriere și implementare proiecte cu finanțare Europeană;
- realizare părți scrise și desenate ale unor documente de planificare teritorială (strategii, agende / concepte strategice etc.);
- realizare design grafic pentru diferite materiale necesare în cadrul proiectelor;
- facilitare discuții între reprezentanții diferitelor instituții în cadrul unor workshopuri și întâlniri tematice;
- realizare de prezentări și cercetări științifice în tematica proiectelor elaborate;
- coordonare de activități de concepție a designului general în activitatea de proiectare și execuție a elementelor de construcție;
- respectare a acordului obiectivelor ce constituie tema de proiectare cu documentațiile de planificare urbane și teritoriale în vigoare (ex. planul urbanistic general);
- angajare în numele societății a unor lucrări de proiectare complexe.

B. În cadrul anumitor **Programe și respectiv proiecte** în care URBASOFIA SRL a avut calitate de *partener* sau *subcontractant* pe diferite activități domnul **Pietro ELISEI** și-a adus contribuția în calitate de **coordonator anexe și planuri de dezvoltare urbană, expert**



#### **URBASOFIA**

Town and Regional Planning Company

Str. Colentina nr. 11, bloc R26, ap. 16, Sector 2, București, România- *sediul social*

Iancu de Hunedoara nr. 2 Bl. H6, ap. 30, Sector 1, București, România- *punct de lucru*

Tel. Office: (+40) 371 300 956 | Website [www.urbasofia.eu](http://www.urbasofia.eu) | E-mail [info@urbasofia.eu](mailto:info@urbasofia.eu)

**elaborare strategii integrate de dezvoltare urbană și studii privind analiza socio-economică de impact a tehnologiilor noi pentru orașe cu sarcini și atribuții, după cum urmează:**

### **1. PROGRAMUL EUROPA DE SUD -EST (SEE Program) 2012-2014:**

- 1.1. **STATUS - Strategic Territorial Agendas for Small and Middle-Sized Towns; Urban Systems/ Agende teritoriale strategice pentru "orașe mici și mijlocii" - sisteme urbane** - ID: SEE/D/0297/4.1/X, proiect cu finanțare prin Programul Europa de Sud-Est (SEE Program) 2012-2014, Axa Prioritară: Development of transnational synergies for sustainable growth areas, Aria de intervenție: abordarea problemelor cruciale care afectează zonele metropolitane și sistemele regionale de așezări, Coordonator: Municipality din Kavala – Grecia, cu o durată de 24 luni (1 decembrie 2012 -1 decembrie 2014).

În cadrul Proiectului STATUS, Dl. ELISEI Pietro **a coordonat realizarea a 10 Agende Teritoriale Integrate (Strategii) pentru 10 orașe, provincii și regiuni:** Municipiul Alba Iulia, Zona Metropolitană Baia Mare, Municipiul Satu Mare (România), Provincia di Foggia, Regione Abruzzo (Italia), Bălți (Moldova), Herceg Novi (Munte negru), Kavala, Drama (Grecia), Temerin (Serbia), având funcția de **Content Manager** pentru întreg proiectul.

### **2. PROGRAMUL CIP / PSP TIC - Information and Communication Technologies Policy Support Programme (ICT-PSP):**

- 2.1. **i-SCOPE – Servicii interoperabile pentru orașe inteligente printr-o platformă deschisă pentru ecosistemele urbane**, proiect cu finanțare prin programul CIP / PSP TIC, Open Innovation pentru serviciile de Internet activate în urbane inteligente și care a avut o durată de 36 luni (1 ianuarie 2012 -31 decembrie 2014).
- 2.2. **SUNSHINE - Smart Urban Services for Higher eNergy Efficiency**, proiect cu finanțare prin programul CIP / PSP TIC, apel de identificare CIP-ICT PSP-2012-6- și



#### URBASOFIA

Town and Regional Planning Company

Str. Colentina nr. 11, bloc R26, ap. 16, Sector 2, București, România- *sediul social*

Iancu de Hunedoara nr. 2 Bl. H6, ap. 30, Sector 1, București, România- *punct de lucru*

Tel. Office: (+40) 371 300 956 | Website [www.urbasofia.eu](http://www.urbasofia.eu) | E-mail [info@urbasofia.eu](mailto:info@urbasofia.eu)

care a avut o durată de 36 luni (1 februarie 2013 -1 februarie 2016).

Urbasofia prin Dl ELISEI Pietro a avut responsabilități și atribuții, în baza acordului de parteneriat și a cererii de finanțare, după cum urmează: a coordonat activitatea **T.5.10** „Evaluarea socio-economică a piloților” (inclusiv acceptarea și recuperarea investiției utilizatorului); a fost responsabil pentru pachetul de lucru 6 (WP6) despre „Conștientizare, creare de rețele și diseminare”, asigurând coordonarea diverselor activități de deschidere (suport în comunicarea partenerilor, interfața cu grupurile țintă, gestionarea comunicării în cadrul proiectului, evaluarea impactului), vitale în facilitarea diseminării, însușirii și multiplicării rezultatelor proiectului; a avut rolul de conducere a **T.6.2** „Activități de diseminare și de deschidere la scară mare” fiind în primul rând responsabil cu elaborarea rezultatelor D.6.3.2.

- 2.3. **I-LOCATE - Indoor/outdoor LOcation and Asset management Through open gEodata**, proiect cu finanțare prin programul CIP / PSP TIC, Digital content, open data and creativity și care a avut o durată de 36 luni (1 ianuarie 2014 -31 decembrie 2014).

Urbasofia prin Dl ELISEI Pietro va avea avut responsabilități și atribuții, în baza acordului de parteneriat și a cererii de finanțare, după cum urmează: a coordonat echipa de *evaluare și colectare a datelor pilot* în calitate de lider în **T.2.1** și **T.2.2.**; a avut *responsabilitate în impactul* (atât în termeni tehnici cât și economici) *celor 13 platforme pilot planificate în cadrul proiectului*, în calitate de lider al **T.5.14**. - activitate îndreptată în special către analizarea domeniilor de aplicare și oportunităților din piață relevante care au apărut ca urmare a acestor platforme pilot, luând în același timp în considerare obstacolele la intrarea pe piața și tendințele pieței; a coordonat diverse *activități de deschidere și conștientizare* contribuind la organizarea evenimentelor cheie din cadrul Proiectelor (conferința și concursul anual) planificate în **T.6.3.** , etc.





#### URBASOFIA

Town and Regional Planning Company

Str. Colentina nr. 11, bloc R26, ap. 16, Sector 2, București, România- *sediu social*

Iancu de Hunedoara nr. 2 Bl. H6, ap. 30, Sector 1, București, România- *punct de lucru*

Tel. Office: (+40) 371 300 956 | Website [www.urbasofia.eu](http://www.urbasofia.eu) | E-mail [info@urbasofia.eu](mailto:info@urbasofia.eu)

### 3. PROGRAMUL HORIZON 2020

3.1. ***CENTRIC - Centre for Excellence in Territorial management and Cadastre Project***, proiect finanțat prin Programul Horizon 2020, Framework Programme of the European Union, cu durată de 12 luni (1 iunie 2015- 31 mai 2016), și cu buget total de 498.000 Euro.

Urbasofia prin Dl ELISEI Pietro a avut responsabilități atribuții, în baza contractului de servicii nr. 40/08.09.2016, după cum urmează: În cadrul acestui proiect Dl. ELISEI Pietro a avut următoarele atribuții: **WP1- T1.3- D1.3- Report bi-anual privind legăturile cu alte inițiative și proiecte** – a contribuit și a coordonat redactarea capitolelor privind legăturile stabilite de către URBASOFIA SRL cu alte inițiative și proiecte; **WP2 -T2.1. – D2.1.- Situația cercetării și inovării** – a contribuit și a coordonat redactarea raportului final pe baza contribuțiilor primite de la ceilalți parteneri de proiect; **WP2 -T2.1. – D2.2.- Bune practici în domeniul tehnic și al reglementărilor** – a contribuit și coordonat capitol cu privire la reglementările în domeniul urbanismului și amenajările teritoriului din România; **WP3 -T3.2. – D3.2.- Plan educațional și de training-** a facilitat și coordonat workshop cu parteneri din România pentru definirea planului de educație; **WP3 – T3.3. – D2.2.- Definirea unui program comun de mobilitate** – a contribuit și coordonat capitol privind cerințele programului de mobilitate pe baza planului de educație și de training realizat în cadrul WP3 –T3.2. – D3.2. A facilitat conexiuni cu alte instituții de cercetare din Uniunea Europeană.

3.2. ***ROCK- Regeneration and Optimisation of Cultural heritage in creative and Knowledge cities***, (cod 730280), proiect cofinanțat prin Programul Horizon 2020 | H2020-SC5-2016-2017, cu durată de 36 de luni (mai 2017- aprilie 2020), și un buget total de 9,850,000.

Urbasofia prin Dl ELISEI Pietro va avea responsabilități atribuții, în baza acordului



#### URBASOFIA

Town and Regional Planning Company

Str. Colentina nr. 11, bloc R26, ap. 16, Sector 2, București, România- sediu social

Iancu de Hunedoara nr. 2 Bl. H6, ap. 30, Sector 1, București, România- punct de lucru

Tel. Office: (+40) 371 300 956 | Website [www.urbasofia.eu](http://www.urbasofia.eu) | E-mail [info@urbasofia.eu](mailto:info@urbasofia.eu)

de parteneriat și a cererii de finanțare, după cum urmează: liderul task-ului: *Implementarea inițiativelor orașelor model din cadrul pachetului de lucru* : ROCK communities of practice; responsabilitate și coordonare în implementarea inițiativelor orașelor model din cadrul consorțiului, prin intermediul aplicării tehnologiilor și instrumentelor dezvoltate în cadrul proiectului ROCK, cu scopul de a redefini accesibilitatea la facilitățile spațiului public, instituțiilor culturale și a monumente de arhitectură (ex. prin servicii bazate pe localizare); contribuție în cadrul pachetelor de lucru: *Mapping and mentoring, ROCK circular urban system, Communities of practice, Monitoring process and evaluation, Dissemination and communication, Exploitation and Upscaling, Management and coordination*; contribuție la diseminarea activităților proiectului și a rezultatelor în cadrul rețelei naționale și internaționale ale companiei.

#### 4. PROGRAMUL OPERAȚIONAL PENTRU DEZVOLTAREA RESURSELOR UMANE 2007-2013, Investește în oameni.

- 4.1. *Experiență pentru Eficiență – parteneriat Regional pentru calitatea serviciilor de ocupare*", ID 141973, proiect cu finanțare europeană prin Programul Operațional Sectorial pentru Dezvoltarea resurselor 2007-2013, Axa prioritară 6 „Promovarea incluziunii sociale”, Domeniul major de intervenție 6.2 „Îmbunătățirea accesului și participării grupurilor vulnerabile pe piața muncii”, care a avut durata de 16 luni (iunie 2014 – septembrie 2015) și un buget total de 7,261,712.96 Lei.

În cadrul acestui proiect Dl. ELISEI Pietro a avut următoarele atribuții conform fișei postului: a coordonat, conceput și participat la realizarea anexelor; a participat la workshop-urile tematice, la dezbateri și la negocierea unui potențial parteneriat public-privat ca soluție în rezolvarea problemelor identificate; a întocmit raportul de activitate și documentele aferente acestuia și a susținut orice alte activități necesare derulării cu succes a proiectului.



#### URBASOFIA

Town and Regional Planning Company

Str. Colentina nr. 11, bloc R26, ap. 16, Sector 2, București, România- *sediu social*

Iancu de Hunedoara nr. 2 Bl. H6, ap. 30, Sector 1, București, România- *punct de lucru*

Tel. Office: (+40) 371 300 956 | Website [www.urbasofia.eu](http://www.urbasofia.eu) | E-mail [info@urbasofia.eu](mailto:info@urbasofia.eu)

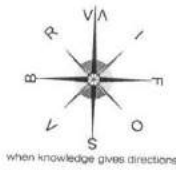
## 5. PROGRAMUL INTERREG DANUBE TRANSNATIONAL

5.1. **“ATTRACTIVE DANUBE - Improving Capacities for Enhancing Territorial Attractiveness of the Danube Region”**, proiect cofinanțat prin Programul Interreg Danube Transnational Programme, PA4. e, apel de identificare - **DTP1-1-270-4.1** -, cu o durată de 30 luni (1 ianuarie 2017 -30 iunie 2019) și 1,860,000.00 €.

Urbasofia prin Dl ELISEI Pietro va avea responsabilități atribuite, în baza acordului de parteneriat și a cererii de finanțare, după cum urmează: monitorizarea atractivității teritoriale (în special în ceea ce privește aspectele sociale); lider pachetul de lucru 5 (WP5): Consolidarea capacității – planificarea pachetului de lucru, asistarea partenerilor în implementarea atelierelor de consolidare a capacităților; coordonarea editării unui manual pentru planificatori și alte grupuri țintă pentru utilizarea platformei de monitorizarea a atractivității transnaționale, ajutându-i să înțeleagă, utilizeze și interpreteze datele privind atractivitatea teritorială; sprijin în organizarea și facilitarea atelierelor de consolidare a capacităților în regiunea Dunării pentru grupurile țintă selectate, în toate țările partenere și alte arii ale programului; pregătirea memorandumurilor naționale/ regionale privind colaborarea viitoare în fiecare țară participantă; contribuție la diseminarea activităților proiectului și a rezultatelor în cadrul rețelei naționale și internaționale ale companiei.

C. În ceea ce privește experiența profesională și expertiza domnului Elisei Pietro în **lucrări de planificare strategică** enumerăm pentru perioada menționată lucrări asumate de SC URBASOFIA SRL în care domnia sa a fost implicat cu diferite responsabilități conform fișelor de post, contractelor, rapoartelor de activitate, etc:

- **Agenda Urbană Strategică Integrată pentru Kavala 2030 - Acronim: Kavala 2.030,**



**URBASOFIA**

Town and Regional Planning Company

Str. Colentina nr. 11, bloc R26, ap. 16, Sector 2, București, România- *sediu social*

Iancu de Hunedoara nr. 2 Bl. H6, ap. 30, Sector 1, București, România- *punct de lucru*

Tel. Office: (+40) 371 300 956 | Website [www.urbasofia.eu](http://www.urbasofia.eu) | E-mail [info@urbasofia.eu](mailto:info@urbasofia.eu)

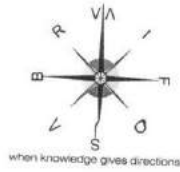
Beneficiar: Municipiul Kavala, Grecia prin Proiectul Status, durata: noiembrie 2013 - decembrie 2014;

- **Agendă Strategică Urbană Integrată Alba Iulia 2030 - Acronim: Alba Iulia 2030**, Beneficiar: Asociația Iulia Alba pentru Dezvoltare Intercomunitară prin STATUS, durata: septembrie 2013 - decembrie 2014;
- **Baia Mare Zona Metropolitană - Agendă strategică integrată 2030 - Acronim: BMMA 2030**, Beneficiar: Asociația pentru Dezvoltare Intercomunitară Zona Metropolitană Baia Mare (BMMA) prin Proiectul STATUS SEE, durata: noiembrie 2013 - decembrie 2014;
- **Studiu pentru Reactualizarea documentațiilor strategice pentru Polul de Creștere Cluj-Napoca** – Beneficiar ADR Nord-Vest, finalizat în decembrie 2015;
- **Strategia Integrată de Dezvoltare a Zonei Metropolitane Cluj-Napoca** – Beneficiar ADI Zona Metropolitană Cluj, în derulare.

D. De asemenea Dl ELISEI Pietro, **EXPERT TEMATIC pentru Regenerare urbană în cadrul PROGRAMULUI URBACT 2 din anul 2007**, a desfășurat activitate specifică conform profilului după cum urmează:

1.1 **URBACT II PROGRAMME 2007 – 2013**- Proiect **TUTUR – Temporary use as a tool for urban regeneration - URBACT Pilot Transfer Network**, cu durată de 16 luni (decembrie 2013- martie 2015), desfășurat în parteneriat cu Municipalițiile din Roma, Bremen și Alba Iulia.

Domnul ELISEI Pietro a avut calitate de **Lead expert Implementation Phase** cu atribuții după cum urmează: Baseline Report, participare la întâlniri, pregătirea rapoartelor pentru întâlniri, contribuție la conceperea și elaborarea bazelor de date spațiile cu utilizare temporară, contribuție la elaborarea cadrului general și al politicilor de utilizare temporară a spațiilor, elaborarea rapoarte intermediare și a raportului final, contribuție la organizarea și desfășurarea conferinței finale a proiectului.



**URBASOFIA**

Town and Regional Planning Company

Str. Colentina nr. 11, bloc R26, ap. 16, Sector 2, București, România- *sediu social*

*Iancu de Hunedoara nr. 2 Bl. H6, ap. 30, Sector 1, București, România- punct de lucru*

Tel. Office: (+40) 371 300 956 | Website [www.urbasofia.eu](http://www.urbasofia.eu) | E-mail [info@urbasofia.eu](mailto:info@urbasofia.eu)

**1.2. UPAT (Urban Planning Advisory Team - Echipa de consultanță în planificare urbană) pentru orașul Perm, Rusia (2012) - conform UPAT Report EXCO Gdynia 20-21 September 2014.** În cadrul acestui program s-a desfășurat un atelier de specialitate cu o durată de o săptămână în luna iulie 2012, organizat de Ministerul Educației din regiunea Perm și de Orașul Perm. În calitate de expert ISOCARP (International Society of City and Regional Planners), domnul Elisei a avut calitate de Team Leader, coordonând echipa de specialiști în elaborarea planului strategic pentru orașul Perm.

În susținerea celor prezentate mai sus se vor anexa documente justificative precum prezentări, contracte, etc dar și portofoliul Domnului ELISEI Pietro.

07.04.2017

URBASOFIA SRL,  
ADMINISTRATOR  
Nicoleta Silvia IOANA





Our ref: E0937C/LH

14<sup>th</sup> October 2008

Pietro Elisei

liammeehan@yahoo.co.uk

Dear Pietro

I am writing to confirm the Company's wish to engage your Services on the terms of this agreement.

**1. Services to be provided**

**1.1** Schedule 3 provides details of:

- a) the Project Director/Manager to whom you will be responsible;
- b) your planned Start Date, Estimated Engagement Duration and Time Input;
- c) any relevant extracts from the Company's Contract with its Client; and
- d) Fee Rates and other matters applicable to your Engagement.

**1.2** Whilst the approximate timing and Scope of Work is included in Schedule 3, a comprehensive scope will be detailed by the Company on or before your Start Date, and agreed with you. This will also include requirements associated with deadlines, formats and media for submission of reports. Please note that no report produced by you must be issued to the Client or any of its representatives without prior review and countersignature by the Project Director, unless expressly authorised in writing by the Company.

**1.3** Your Scope of Work shall be completed within the timescale to be agreed. Once such timescale is agreed, any additional time required to complete your Scope of Work will not be paid by the Company, unless discussed and agreed in advance with the Project Director.

**1.4** During the period of the Engagement whilst providing the Services, you will represent yourself as an associate of the Company and will use your best endeavours to promote its interests. In the event of any Business Opportunities further to the Project arising during or after the Engagement, you agree to refer all such Business Opportunities exclusively to the Company.

**1.5** The Services to be performed by you shall be exclusive to and for the benefit of the Company and its Client. You shall not enter into any other arrangement with the Client or any third party in relation to the Scope of Work or any other work directly arising from the Project which represents a competitive element to the objectives of your Engagement.

**1.6** Unless specifically authorised in writing by the Company:

a catalyst for change


WYG International Limited, Newstead Court, Little Oak Drive, Sherwood Business Park, Annsley, Nottinghamshire NG15 0DR  
Tel : +44 (0)1623 684500 Fax : +44 (0)1623 684545  
E-mail : enquiries@wyginternational.com Website : www.wyginternational.com

Registered in England Number 3195485. Registered Office : Arndale Court, Headingley, Leeds LS6 2UJ.

A White Young Green Company (www.wyg.com). Offices throughout the UK and overseas.

**SCHEDULE 3**

**DETAILS OF PROJECT, SERVICES, ETC**

<b>Local Associate Consultant</b>	Pietro Elisei
<b>Project</b>	PPF for infrastructure projects and training to local authorities and RDAs on infrastructure E0937C
<b>Client</b>	Ministry of Development, Public works and housing
<b>Project Director/Manager</b>	Godfrey Claff
<b>Team Leader</b>	Liam Meehan
<b>Project Coordinator</b>	Laura Hancock (laura.hancock@wyginternational.com)
<b>Start Date</b>	7 October 2008
<b>Estimated Engagement Duration</b>	30 November 2008
<b>Scope of Work</b>	Short Term International Expert – Urban Planners
<b>Time Input</b>	Up to 35 working days
<b>Fee Rate</b>	
<b>Expenses</b>	
<b>Other Allowances</b>	N/A
<b>Pre-Engagement Medical Questionnaire</b>	Not required
<b>ACE Rescue Card</b>	N/A
<b>Travel Request Form</b>	N/A

**WYG INTERNATIONAL**

Ref. ns. E0937C/LH  
14 octombrie 2008

Pietro Elisei

[lammeehan@yahoo.co.uk](mailto:lammeehan@yahoo.co.uk)

Dragă Pietro,

Îți scriu să îți confirm că societatea dorește să angajeze serviciile tale conform acestui acord.

**1. Servicii care vor fi furnizate**

1.1 Planul 3 oferă detalii despre:

- a. directorul de proiect / manager de proiect responsabili
- b. data de începere planificată, durata estimată a angajării și *time input*.
- c. orice pasaje relevante extrase din contractul companiei cu clientul său; și
- d. onorarii și alte materii aplicabile angajamentului tău

1.2 În timp ce calendarul aproximativ și domeniul de activitate sunt incluse în Planul 3, un domeniu de aplicare cuprinzător va fi detaliat de către societate la data de începere sau înainte de data de începere, și concordat împreună cu tine. Acest lucru va include de asemenea cerințe asociate cu termenele, formatele și media pentru prezentarea rapoartelor. Te rog să reții că niciun raport prezentat de tine nu trebuie să fie emis clientului sau oricărui dintre reprezentanții săi fără o revizuire preliminară și contrasemnătură de către directorul de proiect, cu condiția să fie în mod expres autorizat în scris de către companie.

1.3 Activitatea sa va fi terminată într-un interval de timp stabilit de comun acord. Odată ce acest calendar va fi concordat, orice perioadă de timp suplimentară cerută pentru a termina activitatea nu va fi plătită de către societate, cu condiția să fie discutată și stabilită în prealabil cu Directorul de proiect.

1.4 În timpul perioadei angajării în care se furnizează servicii, te vei prezenta ca asociat al companiei și vei depune toate eforturile pentru a promova interesele sale. În cazul oricărei oportunități de afaceri ca urmare a proiectului care derivă în timpul sau după angajament, va trebui să raportezi toate aceste oportunități de afaceri exclusiv companiei.

1.5 Serviciile care vor fi prestate de tine vor fi exclusiv în beneficiul companiei și clientului său. Nu va trebui să intri în niciun alt angajament cu clientul sau terțe părți în ceea ce privește domeniul de activitate sau orice altă activitate care derivă direct din proiect care reprezintă un element competitiv pentru obiectivele Angajamentului.

1.6 Cu excepția cazului când este în mod specific autorizat în scris de către companie.



### Planul 3

#### Detaliile proiectului, servicii, etc

<b>Consultant asociat local</b>	Pietro Elisei
<b>Proiect</b>	PPF pentru proiecte de infrastructură și formare pentru autoritățile locale și agențiile pentru dezvoltare regională privind infrastructura E0937C
<b>Client</b>	Ministerul dezvoltării, lucrărilor publice și locuințelor
<b>Manager de proiect / director de proiect</b>	Godfrey Claff
<b>Team leader</b>	Liam Meehan
<b>Coordonator de proiect</b>	Laura Hancock ( <a href="mailto:laura.hancock@wyginternational.com">laura.hancock@wyginternational.com</a> )
<b>Data de începere</b>	7 octombrie 2008
<b>Durata estimată a angajamentului</b>	30 noiembrie 2008
<b>Domeniul de activitate</b>	Expert internațional short term – planificatori urbani
<b>Time input</b>	Până la 35 zile lucrătoare
<b>Onorariu</b>	[redacted] hă, 22 zile
<b>Cheltuieli</b>	[redacted] tru fiecare
<b>Alte indemnizații</b>	N/A
<b>Chestionar medical pre-angajare</b>	Nesolicitat
<b>Card ACE medical</b>	N/A
<b>Formular cerere de călătorie</b>	N/A

OPREA PAULA CLARA  
TRADUCĂTOR AUTORIZAT  
LIMBA: ENGLEZĂ-ITALIANĂ  
AUT. NR. 583B

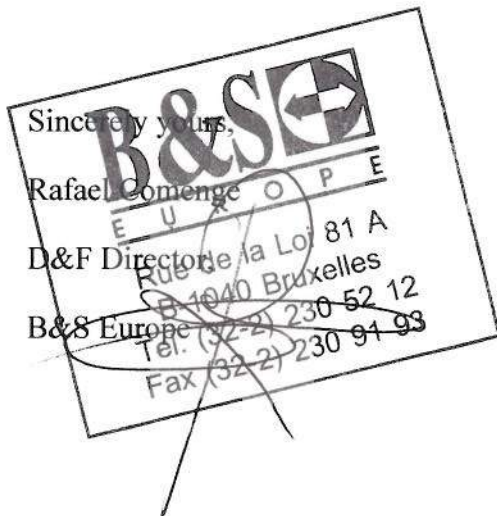
24.04.2008

To whom it may concern:

By the present letter we certify that Mr. Pietro Elisei has worked as a short term Urban-Type Project Developer expert, on the project **“Strengthening Capacity and Partnership Building to Improve Roma Condition and Perception”** Project Reference No: PHARE RO 2004/016-772.01.01.01, for a period of 36 days.

During his employment, Mr. Elisei distinguished himself through his dedication to work, the ability to meet challenging deadlines, contributing to the team building and delivering high quality input.

We recommend Mr. Elisei as a very competent and most professional expert.



Sincerely yours,  
Rafael Comenge  
D&F Director  
B&S Europe  
Rue de la Loi 81 A  
B-1040 Bruxelles  
Tel. (32-2) 230 52 12  
Fax (32-2) 230 94 93

**B & S  
EUROPE**

24/04/2008

În atenția celor interesați:

Prin prezenta scrisoare certificăm că dl. Pietro Elisei a lucrat în calitate de expert short term dezvoltator de proiect de tip urban, pe proiectul: **Consolidarea capacității și construcția parteneriatului pentru a îmbunătăți percepția și condiția romilor**. Nr. de referință proiect: PHARE RO 2004 /016 – 772.01.01.01. pentru o perioadă de 36 zile.

În timpul angajamentului său, dl. Elisei s-a distins prin dedicația sa către muncă, abilitatea de a face față unor termene provocatoare, contribuind la construirea echipei și livrarea unui input de înaltă calitate.

Îl recomandăm pe dl. Elisei ca un expert foarte competent și foarte profesional.

Cu stimă.

*Raffael Comenge*  
*D & F Director*  
*B & S Europe*  
*Rue de la Loi 81 A*  
*B 1040 Bruxelles*  
*Tel: 32 2 230 5212*  
*Fax 32 2 230 9193*  
*Ștampilă pătrată aplicată*  
*Semnătura indescifrabilă*



**Business & Strategies in Europe S.A**  
Rue de la Loi 81 A. B – 1040 Bruxelles tel. 32-(0)2-230.52.12 Fax : 32-(0)2.230.91.93  
Email : [box@bseurope.com](mailto:box@bseurope.com) [www.bseurope.com](http://www.bseurope.com)  
BBVA BE94 642002872514 BIC: BBVABEBB Dexia: BE17 52287030021 BIC: ARTEBEBB  
tva be: 442.745.018 rcb: 542.067

To Whom It May Concern:

Pristina, 15 February 2019

Reference: Municipal Strategic Development Plans

- 1) Municipality of Peja/Kosovo → September 2018 to December 2019
- 2) Municipality of Drenas/Kosovo → October 2018 to January 2019

This is to certify that Dr.-Ing. Pietro Elisei, Urbasofia managing director, has been working for the consortium led by PLAN A and GIZ as *Key Expert/Main Urban Planner* in the definition of the development scenarios.

In accomplishing his tasks, he got the assistance of

- Ph.D. Urb. Miruna Draghia (Research and Design Tasks)
- Ph.D. Urb. Sabina Leopa (Research and Design Tasks)

Dr. Elisei and his team prepared a number of seminars and technical meetings in order to give the municipalities technicians and civil servant the necessary knowledge and capability to draft proper Urban Development Scenarios (starting integrated approaches, partnership building, defining sets of sustainable projects, conflicts mediation and so on).

The team demonstrated good professionalism, relevant knowledge of methodology for managing urban planning participatory processes. The team had constantly an attitude of problem solving and showed the capability of mediating conflicts and issues proposing at all times feasible alternatives to develop.

The PLAN A Director

Sadije Kelmendi


În atenția celor interesați:

Pristina, 15 Februarie 2019

Referitor la: Planuri de dezvoltare strategică municipală

- 1) Municipality Peja/Kosovo → Septembrie 2018 până în Decembrie 2019
- 2) Municipality Drenas/Kosovo → Octombrie 2018 până în Ianuarie 2019

Prin prezenta se atestă ca Dr. Ing. Pietro Elisei, director general al firmei Urbasofia, a lucrat pentru asocierea condusă de PLAN A și GIZ în calitate de *Expert Cheie/ Urbanist Principal* la definirea scenariilor de dezvoltare.

În îndeplinirea sarcinilor sale, acesta a fost asistat de

- Dr. Urb. Miruna Drăghia (Sarcini de cercetare și proiectare)
- Dr. Urb. Sabina Leopa (Sarcini de cercetare și proiectare)

Dr. Elisei și echipa sa au pregătit câteva seminare și întâlniri tehnice pentru a oferi tehnicienilor municipalității și funcționarilor publici cunoștințele necesare și abilitatea de a întocmi Scenarii de Dezvoltare Urbană adecvate (începând abordări integrate, construirea de parteneriate, definind seturi de proiecte sustenabile, mediere conflicte, și altele)

Echipa a demonstrat un bun profesionalism, cunoașterea temeinică a metodologiei pentru gestionarea proceselor de planificare urbană participativă. Echipa a avut în mod constant o atitudine de rezolvare a problemelor și a demonstrat abilitatea de mediere a conflictelor și a problemelor propunând de fiecare dată alternative fezabile.

Director PLAN A,

Sadije Kelmendi

[Semnătură Indescifrabilă]

[Ștampilă Aplicată]

*Subsemnata DUGAN CORINA, interpret și traducător autorizat pentru limbile străine engleză și italiană, în temeiul autorizației nr. 26732 din data de 08/09/2009, eliberată de Ministerul Justiției din România, certifică exactitatea traducerii efectuate din limba engleză în limba română, că textul prezentat a fost tradus complet, fără omisiuni, și că, prin traducere, înscrisului nu i-au fost denaturate conținutul și sensul.*

INTERPRET SI TRADUCATOR AUTORIZAT  
DUGAN CORINA



To Whom It May Concern:

11 April 2008

**ASSIGNMENT OF MR PIETRO ELISEI**


Reference: PHARE RO 2004/016-772.01.01.01

This is to certify that PIETRO ELISEI has been working for the consortium led by Human Dynamics as KEY EXPERT for Institutional and Capacity Building on the Phare project “Strengthening Capacity and Partnership Building to Improve Roma Condition and Perception” from August 2007 to March 2008.

As such he was responsible for:

Holding a number of seminars and technical meetings in order to give the municipalities technicians and civil servant the necessary knowledge and capability to draft Urban regeneration proposal (starting integrated approaches, partnership building, defining sets of sustainable projects, conflicts mediation and so on). These proposals will compete in order to be financed in the context of EU 2007-2013 structural funds. Particular attention has been paid by proposers in considering Roma issues within the urban regeneration initiatives. Involved cities: Alba Iulia, Baia Mare, Craiova, Iasi, Oradea, Ploiesti.

Yours sincerely,



Richard LAX  
Project Director

**HUMAN DYNAMICS**  
Public sector consulting

În atenția celor interesați:

11 aprilie 2008

**ANGAJAMENTUL DLUI PIETRO ELISEI**

Referință: PHARE RO 2004/016 – 772.01.01.01

Prin prezenta se certifică că dl. **PIETRO ELISEI**, a lucrat pentru consorțiul condus de *Human Dynamics* în calitate de **EXPERT CHEIE** pentru Construcția capacității instituționale pe proiectul PHARE: "**Consolidarea Capacității și construcția parteneriatului pentru a îmbunătăți percepția și condiția romilor**" din august 2007 – martie 2008.

Ca atare a fost responsabil de:

A ținut un număr de seminarii și întâlniri tehnice pentru a oferi municipalităților, tehnicienilor și funcționarilor publici cunoștințele și capacitățile necesare pentru a elabora propunerea de regenerare urbană (începând cu abordările integrate, construcția parteneriatului, definirea seturilor de proiecte sustenabile, medierea conflictelor ș.a.m.d . Aceste propuneri vor concura pentru a fi finanțate în contextul fondurilor structurale UE 2007/2013. O atenție specială a fost acordată de către propunători considerând chestiunile legate de romi în cadrul inițiativelor de regenerare urbană. Orașe implicate: Alba Iulia, Baia Mare, Craiova, Iasi, Oradea, Ploiesti.

Cu stimă.

Richard LAX  
Director de proiect  
*Semnătura indescifrabilă*



## SATU MARE

CABINET PRIMAR

Piața 25 Octombrie 1, Cam. 17, 440026 Satu Mare  
Telefon: (0261) 807500, Fax: (0261) 710760

Nr. 40.406/15.11.2010

## CERTIFICAT

Certificăm prin prezenta că Lattanzio e Associati SPA a implementat cu succes contractul de servicii nr. 49769/RCONTR2008 – 587/15.12.2008 precum și actul adițional al acestuia, încheiate între Primăria Municipiului Satu Mare și Lattanzio e Associati SPA, având ca obiect principal „**Servicii de consultanță privind elaborarea unui Plan Integrat de Dezvoltare Urbană – Municipiul Satu Mare**”, contract cu o valoare finală plătită de 99.000 lei fără TVA.

Contractul mai sus menționat a avut o durată de 3 luni, a fost prelungit prin act adițional cu încă 1 lună și a fost finanțat din bugetul de venituri și cheltuieli al Primăriei Municipiului Satu Mare.

În cadrul contractului au fost realizate studii și analize în domeniul dezvoltării economice și studii privind capacitatea instituțională și administrativă în domeniul dezvoltării regionale, a programării, managementului sau implementării politicii și programelor de coeziune economică și socială.

Principalele activități realizate au fost următoarele :

1. Elaborarea Planului Integrat de Dezvoltare Urbană (PIDU) a Municipiului Satu Mare, în conformitate cu cerințele din cadrul Programului Operațional Regional, Axa prioritară 1.
2. Corelarea PIDU cu obiectivele și viziunea strategică stabilite prin documentele strategice elaborate de către Primărie, inclusiv Planul Urbanistic General în curs de actualizare.
3. Prioritizarea investițiilor și proiectelor în cadrul PIDU, în vederea asigurării unei alocări bugetare eficiente
4. Evaluarea capacității administrative a municipalității de a administra și de a implementa Planul Integrat precum și procesul de informare/consultare publică în sprijinirea planificării strategice.

Pe întreaga durată a contractului, echipa de proiect care a susținut activitățile mai sus menționate a fost compusă din următoarele persoane :

1. Pietro ELISEI – coordonator de echipă, expert în politici regionale, sistematizare urbană, în dezvoltare regională, teritorială și urbană;
2. Josefina LOPEZ GALDEANO – expert în dezvoltare regională, teritorială și urbană;
3. Valeria Paola VALERI – expert în planificare strategică ca proces participativ și în implementarea programelor finanțate din bugetul de stat sau din fonduri ale Uniunii Europene.



PRIMĂRIA MUNICIPIULUI

SATU MARE

CABINET PRIMAR

Piata 25 Octombrie 1, Cam. 17, 440026 Satu Mare

Telefon: (0261) 807500, Fax: (0261) 710760

Echipa de proiect a fost sprijinită tehnic și administrativ pe întreaga durată a implementării contractului, de către următorii experți :

1. Cristian Eduard MARANDEI – manager de contract, a asigurat sprijinirea tehnică a activităților proiectului, prin verificarea consistenței și relevanței cercetărilor cantitative și calitative efectuate, inclusiv a consistenței și relevanței evaluării capacității administrative a structurilor municipalității;
2. Anca COVACI – manager administrativ.

Recomandăm călduros serviciile prestate de către Lattanzio e Associati SPA, și putem oferi mai multe informații, la cerere.

Cu deosebită considerație,

Primar,

Iuliu ILYES



ÜÖÖFF

Green Energy and Technology


Adriano Bisello  
Daniele Vettorato  
Richard Stephens  
Pietro Elisei *Editors*



# Smart and Sustainable Planning for Cities and Regions

Results of SSPCR 2015

**EURAC**  
research

 **ISOCARP**  
Knowledge for better Cities

 Springer

More information about this series at <http://www.springer.com/series/8059>

Adriano Bisello · Daniele Vettorato  
Richard Stephens · Pietro Elisei  
Editors


# Smart and Sustainable Planning for Cities and Regions

Results of SSPCR 2015

**EURAC**  
research



**ISOCARP**  
Knowledge for better Cities

 Springer

*Editors*

Adriano Bisello  
EURAC Research  
Bolzano/Bozen  
Italy

Daniele Vettorato  
EURAC Research  
Bolzano/Bozen  
Italy

Richard Stephens  
ISOCARP  
The Hague  
The Netherlands

Pietro Elisei  
ISOCARP  
The Hague  
The Netherlands

ISSN 1865-3529  
Green Energy and Technology  
ISBN 978-3-319-44898-5  
DOI 10.1007/978-3-319-44899-2

ISSN 1865-3537 (electronic)  
ISBN 978-3-319-44899-2 (eBook)

Library of Congress Control Number: 2016950404

© Springer International Publishing Switzerland 2017

This work is subject to copyright. All rights are reserved by the Publisher, whether the whole or part of the material is concerned, specifically the rights of translation, reprinting, reuse of illustrations, recitation, broadcasting, reproduction on microfilms or in any other physical way, and transmission or information storage and retrieval, electronic adaptation, computer software, or by similar or dissimilar methodology now known or hereafter developed.

The use of general descriptive names, registered names, trademarks, service marks, etc. in this publication does not imply, even in the absence of a specific statement, that such names are exempt from the relevant protective laws and regulations and therefore free for general use.

The publisher, the authors and the editors are safe to assume that the advice and information in this book are believed to be true and accurate at the date of publication. Neither the publisher nor the authors or the editors give a warranty, express or implied, with respect to the material contained herein or for any errors or omissions that may have been made.

Printed on acid-free paper

This Springer imprint is published by Springer Nature  
The registered company is Springer International Publishing AG  
The registered company address is: Gewerbestrasse 11, 6330 Cham, Switzerland

## Foreword

### Beyond Urban Liveability: Terrestrial Habitability and the Rise of Intelligent Environments

Cities are lived-in technology. Like swallows, termites, and other fellow species of the global fauna, the human animal *Homo sapiens*, too, constructs her own habitat. The original Paleolithic caves and Neolithic huts evolved into ubiquitous products of a massive global industry, and merged into one of the most fascinating phenomena of this planet: cities. Throughout their histories, cities have morphed from communal shelter clusters into time-management machines, sources and objects of war, mass work houses, places of despair and suffering for some, and settings of liberation and liberty for others.

The medieval adage, *Stadluft macht frei* meant that the city offered hope to liberated serfs but also served as a great equalizer, stripping away previous personal burdens. But the liberating city air soon also emerged as a focus of medical concern: cities were also massive waste machines, air polluters, and cesspools, dead ends for the poor, burgeoning squats, and, consequently, places of often-misguided ideas about social, ethnic, spatial, and environmental cleansing, of political reform, and of revolution.

But cities also evolved into complex and connected systems of movement, communication, culture, control, and command—their political economies are inseparably intertwined with technological change. Over the ages and across different levels of wealth, cities epitomized Gordon McGranahan's thesis of the cycles of environmental stress: from escaping local pollution hot spots to becoming trapped in a global carbon bubble, in the greatest Faustian dilemma of all times, i.e., heavenly progress bought through hellish energy sources such as uranium and coal, oil, and gas. The global fossil fuel supply chains and hydrocarbon-combustion-based development helped turbocharge rising megacities and global urbanization worldwide.

Each year, urban liveability indices rank cities and their lifestyle valuations. This important conference and its wonderful documentation begin pointing in the

**SSPCR 2015 Scientific Committee**

- Peter Droege, University of Lichtenstein
- Jürgen Breuste, University of Salzburg, Austria
- Giuseppe Stellin, University of Padua, Italy
- Ezio Micelli, University IUAV of Venice, Italy
- Ekaterina Domorenok, University of Padua, Italy
- Mauro Annunziata, Italian National Agency for New Technologies, Energy and Sustainable Economic Development (ENEA), Italy
- Nora Mzavanadze, University of Manchester, UK
- Richard Stephens, ISOCARP, The Netherlands
- Milica Bajic Brkovic, ISOCARP, The Netherlands
- Pietro Elisei, ISOCARP, The Netherlands
- Wolfram Sparber, EURAC, Italy
- Daniele Vettorato, EURAC, Italy
- Adriano Bisello, EURAC, Italy

**Contents**

**Part I Climate-Energy Planning**

**Optimization of Load Flows in Urban Hybrid Networks** ..... 3  
 Thomas Kaufmann, Dominik Bothe, Wolfgang Gawlik and Karl Ponweiser

**Technical, Financial and Urban Potentials for Solar District Heating in Italy** ..... 15  
 Alice Dénarié, Marco Calderoni and Matteo Muscherà

**Building-Stock Analysis for the Definition of an Energy Renovation Scenario on the Urban Scale** ..... 33  
 Dagmar Exner, Valentina D’Alonzo, Giulia Paoletti, Ramon Pascual and Roberta Perneti

**Collaboration in Regional Energy-Efficiency Development** ..... 55  
 Markku Mikkola, Ari Jussila and Tapani Ryyänen

**Part II Innovative Technologies**

**Lighting up the Landmarks with Information About the Environment** ..... 69  
 Matija Brković and Višnja Sretović Brković

**Taxi of the Future: Big Data Analysis as a Framework for Future Urban Fleets in Smart Cities** ..... 83  
 Susanne Schatzinger and Chyi Yng Rose Lim

**Modeling Future Land Use and Land-Cover Change in the Asyut Region Using Markov Chains and Cellular Automata** ..... 99  
 Hatem Mahmoud and Prasanna Divigalpitiya

of local development. She has been involved in several research projects on EU regional policies, multi-level governance, territorial development, environmental sustainability, and climate change. She focused on “New governance tools for innovation and sustainable development in EU cities”: “Community Led Local Development (CLLD) and Integrated Territorial Investments (ITIs,) have been designed to encourage an integrated use of the EU Structural Funds for territorial development at national, regional, and sub-regional level. These tools are particularly relevant for the implementation of integrated actions for sustainable urban development that is among core priorities of the EU Territorial Agenda.”

#### **Peter Droege—University of Lichtenstein**

Peter Droege is an international expert on advanced urban design, planning, and renewable infrastructure development. Professor Droege holds the first Chair for Sustainable Spatial Development at the University of Liechtenstein, and a Conjoint Professorship at the University of Newcastle’s School of Architecture and Built Environment. He spoke about “Intelligent and regenerative city regions (IRCRs)—a research, development and action mandate”: “Cities, regions and city regions are undergoing a renaissance in this globalized world, re-emerging as vital domains of collective life and sources of cultural identity. In this new world of information, communication, and energy technologies (ICET), resilient renewable-energy systems can evolve, supporting community health and security—and producing substantial value-added benefits.”

#### **Pietro Elisei—ISOCARP, Urbansofia**

Pietro Elisei, Town and Regional Planner, is currently working in Bucharest as an independent researcher in Urban Policies and Managing Director of USPACE (<http://www.urbansofia.eu>), a company providing services and consultancy in strategic planning. He is external research collaborator at Dipartimento di Management e Diritto (Università degli Studi di Roma ‘Tor Vergata’, Roma) on topics related to Urban Regeneration (Urbact Project Re-Block). Currently consultant for the Croatian Ministry of Regional Development (Regeneration of Small Towns). He is co-author of the UNECE regional report contributing to the HIII Global Report (Quito, 2017). He edited in 2014 the book *Strategic Territorial Agendas for Small and Middle-Sized Towns and Urban Systems*. Pietro Elisei’s presentation focused on “Consistent Decision-Making in Urban and Metropolitan Areas Based on Participatory and Multi-actor Governance”: “Strategic tools for towns and cities in transition, especially developed and applied at the local level, have to provide operative, efficient, and effective solutions for counteracting problems related to market labor, social inclusion, cultural activities and heritage, environmental and landscape protection and valorization, use and design of public space, and mobility.”

#### **Ezio Micelli—University IUAV of Venice**

Ezio Micelli is currently Associate Professor in real estate valuation at the University IUAV of Venice. His research focuses on the economic feasibility of real-estate projects and on the public/private partnership at the urban scale. He has

been member of the “Urban Regeneration” team of the Italian Ministry of Infrastructures and Transportations (2014). Professor Micelli focused on the theme “Recycling the City”: “It is necessary to recognize the structural social and economic changes occurring and the necessity of a major shift in order to hold together, within a new perspective, profitability and sustainability, consensus and development. For instance considering low—or absent—economic growth, the existing real-estate stock enables an interesting convergence between economy and ecology.”

#### **Nora Mzavanadze—University of Manchester**

Nora Mzavanadze is a research associate at the Center for Urban Resilience and Energy (CURE), the University of Manchester, UK. She is an economist and environmental scientist and is responsible for the assessment of air pollution and the social-welfare-related co-benefits of energy efficiency in the Horizon 2020 sponsored project “COMBI”. Nora has been part of the Global Environment Outlook-5 (GEO-5) authors’ team and will be contributing to the GEO-6 report. Nora Mzavanadze will talk about “The H2020 COMBI project”: “COMBI stands for Calculating and Operationalising the Multiple Benefits of Energy Efficiency in Europe. It is funded by European Union’s Horizon 2020 research and innovation program, and it aims at quantifying the multiple non-energy benefits of energy efficiency in the EU-28 area.”

#### **Wolfram Sparber—EURAC Research**

Wolfram Sparber is heading the Institute for Renewable Energy at EURAC Research since its foundation in 2005. He is Vice President of the Board of the European Technology Platform for Renewable Heating and Cooling (ETP RHC) and, since 2011, he is Chairman of the Executive Board of ALPERIA, a regional energy utility group including over 30 companies active among others in the field of renewable-electricity production and district heating. Mr. Sparber focused his talk on “Heating and Cooling for Smart Cities”: “Heating and cooling is responsible for nearly 50 % of the final energy consumption in Europe. While electricity markets and developments are mainly a national competence, the energy consumption for heating and cooling depends in a relevant way on the development of our cities. In order to reach a more sustainable thermal energy consumption massive building-refurbishment actions and heat-provision strategies have to go hand in hand.”

#### **Richard Stephens—ISOCARP**

Richard Stephens is an educator, consultant, and civic advisor helping to create meaningful and memorable places in over 25 countries. He is currently an adjunct instructor at Marylhurst University, Portland State University, and the University of Oregon. He is the president-elect of ISOCARP. Mr. Stephens introduced concepts such as “Megatrends, Black Swans and Game changers”: “We are at the crest of an information tidal wave in which data is ubiquitous and omnipresent. Information everywhere all the time offers unique challenges and opportunities for urban planning as the environment, economy, and society search for a new equilibrium.”

## **Smart governance answers to metropolitan peripheries: Regenerating the deprived area of the Morandi block in the Tor Sapienza neighbourhood (Rome).**

*Pietro Elisei, Angela D'Orazio, Maria Prezioso*

(Dr. Ing. Pietro Elisei, Dept. Science, Technology, Education. University of Rome "Tor Vergata",  
pietro.elisei@urbasofia.eu)

(Dr. Ing. Angela D'Orazio, Dept. Science, Technology, Education. University of Rome "Tor  
Vergata", angela.d.orazio@uniroma2.it)

(Prof. Maria Prezioso, Dept. Science, Technology, Education. University of Rome "Tor Vergata",  
maria.prezioso@uniroma2.it)

### **1 ABSTRACT**

A very alive and promising participatory planning process is on the run in the neighbourhood of Tor Sapienza in Rome. In the blocks settlement called Morandi, approximately 500 hundred families live in a modernistic settlement designed and realized in early 70's. As common in these peripheral dense settlements around Europe, the complete absence of *mixité social* caused by diverse reasons has led to strong phenomenon of socio-cultural exclusions and urban poverty. Current economic crisis has increased the tough and difficult conditions of Morandi inhabitants: high level of unemployment and early school leaving, scarce opportunities of professional growth in the neighbourhood, many expressions of marginalisation characterize the project area. Moreover, recent immigration movements determine in this part of the city a new multicultural dimension that not always breed in a collective amelioration, but on contrary, very often lead to conflicts, specifically when Rromi population are involved (it is worth remembering the proximity to the Morandi of the Rromi settlement of Via Salvati).

Improving decision making processes and transforming the ways that public services and answers are delivered in peripheries of European cities is a question of providing "smart governance schemes" for urban policies.

The University (Tor Vergata, Roma 2) has initiated this regeneration process considering three pillars of smart governance:

1. Looking for mechanism of transparent governance.
2. Promoting effective participation in decision-making and stakeholder based design of urban strategies.
3. Re-thinking delivery of public and social services.

The University is the catalyser of a participatory planning process that currently is involving more than 20 local stakeholders. Local stakeholders have been organised in a local action group that regularly hold meetings finalised to the realization of a strategic local action plan, which is identifying priority projects to finance in short time through local/national and EU funds (focus 2014-2020). Projects deriving from this process aim at reducing condition of marginality afflicting this area and its population. Geographical marginality of this settlement of course still plays a strong role in determine peripheral conditions, but other form of marginalities determine the "isolation" of nowadays periphery, and specifically of the Morandi:

- High level of Unemployment (at the margin of knowledge/education and professional training)
- Rundown public and private spaces/buildings (marginal financial availability and sense of collectivity/community)
- Presence of illegal, sometimes criminal, activities (at the margin of rules and legality)

Innovative tools are currently under experimentation in Morandi-Tor Sapienza looking for providing three basic outputs:

1. One effective strategic plan for this kind of settlements (having high grade of transferability at metropolitan area scale).
2. One urban regeneration policy scheme to be replaced in the city of Rome and contextualized to the new EU 2014-2020 territorial cohesion tools (e.g. CLLD, ITI)
3. A set of feasible projects to launch on the very short time providing viable, flexible, proper, effective and resilient answers to existing urban emergencies in the neighbourhood.

### **The Morandi-Tor Sapienza Regeneration Project: The case description.**

Deprived areas often suffer from economic decline (few economic activities, loss of economic actors, high rate of unemployment, low spending capacity, etc.). The purpose of local actions for urban regeneration is to build up the economic capacity of a local area to improve its present and future and the inhabitants quality of life. The action of regeneration initiated in Rome in Morandi Tor Sapienza has been possible thanks to the EU programme URBACT.<sup>1</sup> Specifically, the action is made possible by the Re-Block project.

Re-Block is an acronym for: *REviving high-rise Blocks for cohesive and green neighborhoods.*<sup>2</sup> The territorial problems faced by RE-Block are those to promote efficient and effective regeneration of urban settlements, neighbourhoods, high population density, making them more attractive and improving their environmental quality through the activation of an integrated urban approach. A tailored approach designed to combat urban poverty, poor quality housing, lack of services. The main objective of the RE-Block project is to achieve, in the areas of the involved partners, a number of local action plans. These plans are designed through a participatory and inclusive of local actors. Local actors are organized in a ULSG (*URBACT Local Support Groups*), in order to carry out area based strategic plans. A series of international meetings will help the local action groups to come in contact with other partners in Europe where they face similar problems with the same methodology. The comparison with international experts (*knowledge ambassadors*) from the different partner countries can expand their horizons and perspectives in the design of solutions for local development. The local action plan, of high strategic value, resulted from this participatory process, will identify a set of projects and define their priority. These projects should have a high degree of maturity, in other words, must be shared by institutions and local actors and to be associated with a clear path to financing funds (EU, national, regional, local). In Rome, The University of Tor Vergata was the actor / project partner that has promoted to implement the participatory process in the complex Morandi in Tor Sapienza. The University has identified and coordinated the active forces in the area, which already had previous experience of participation at the neighborhood level, but they had to be coordinated within a process, through strategic oriented objectives, structured through a shared methodology. First action promoted have been;

1. Creation of the Local Support Group (not starting from scratch, but paying attention to previous participatory planning experiences operated in the same neighbourhood, and considering local proactive stakeholders).

---

<sup>1</sup> URBACT is a European exchange and learning programme (\*) promoting sustainable urban development. More at: <http://urbact.eu/en/about-urbact/urbact-at-a-glance/urbact-in-words/>

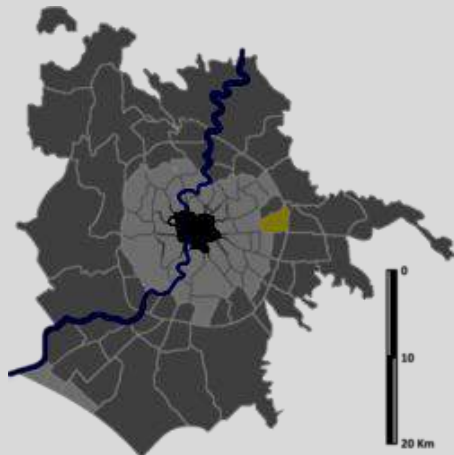
<sup>2</sup> Project website: <http://URBACT.eu/en/projects/disadvantaged-neighbourhoods/re-block/homepage/>  
Projects partners are Budapest, Gelsenkirchen, Magdeburg, Malaga, Salford, Soedertalje, Iasi, Komotini and Rome (University of Tor Vergata).



## 2. Proceeding with an analysis of major current urban issues

### *Location of Morandi-Tor Sapienza*

It is located in the Eastern part of Rome, behind and inside the ring road (GRA), between the Via Prenestina and the urban stretch of the motorway A24.



**Extension** 7.747 sq/km  
**Inhabitants** 25.867 ab. (2010)  
**Density** 3.339 ab./sq.km

### **Area where to develop the Local Action Plan: An area based initiative.**

The map here below (fig. 1) define the area of intervention that will be considered through the RE-Block initiative.



The bullet point on Viale Giorgio Morandi identifies the Blocks area (the most problematic in the whole area). Eastern of Morandi you can see the original core (*borgata storica*) built in early years of the XX century. Northern part industrial areas, while in Western part a mix of commercial, industrial and agricultural areas.

Results of the analytical phase can be summed up in the following SWOT table:

Internal factors	
Strengths	Weaknesses
High number of local association in the area, a relevant critical mass in the third sector, some of local association has relevance not just at local scale.	Especially in the Morandi Neighbourhood area, high level of unemployment, low level of schooling and a number of immigrants family living in occupied spaces (illegal and invented dwellings)
In the oldest part of the selected area, mainly built at the beginning of the XX century, all services, facilities and amenities are available.	
Multimodal mobility means available	Both the Morandi settlements (Viale Giorgio Morandi) and the old part of Tor Sapienza (Via di Tor Sapienza) are not good connected with public transport means
The neighbourhood is situated near main transport infrastructures (railway, main access roads to city centre)	The Morandi settlement is still an unconnected island within the peripheral urban fabric of Eastern Rome. This has determined a strong physical, cultural, social and economic isolation of the blocks area.
A rooted identity of inhabitants (memory and social/intellectual capital)	Many people living in the area, especially in the Morandi settlement, have/had criminal records, this determines additional prejudices on the area perception
A number of industrial area and SMEs areas are situated near the selected area	Network of local micro-economies, at neighbourhood scale, is extremely fragmented and not relevant in achieving its critical mass.
Public Urban Policies Heritage (URBACT is not the first initiative in the area)	
A number of urban facilities/services (schools, shops, church...)	Many public spaces are rundown and not usable by local inhabitants. There is a general need of refurbishing spaces and re-design use of common spaces.
Diversity in urban fabric (residential, industrial, agricultural land use is foreseen in the area)	
Good urban density in the historical part of Tor Sapienza	
External factors	
Opportunities	Threats
Designing a LOCAL ACTION PLAN in this area could be a way to re-launch socio-economic activities and empower the local fragmented relational networks among inhabitants, associations (civic, cultural, recreational, religious...) and private actors (especially small and micro enterprises)	The presence of many illegal dwellings generated by immigrants and the Romi settlement positioned in via Salviati generate conflicts in the area, conflicts especially involving young people, often unemployed and low-skilled.
The URBACT LOCAL ACTION PLAN in this area is even an opportunity to re-think the way of designing policies for such deprived area in the periphery of Rome: very often to formal planning procedure and very few based on participatory planning processes based on the creation of a LOCAL ACTION GROUP	In the last ten years, and especially in the last period because of the economic crisis, the isolation of this area is growing and socio-economic problems of families are increasing.
A relevant opportunity is in trying to solve the housing issue in the Quartiere Morandi, and provide a solution for the many families currently living in temporary conditions, unacceptable form the quality of life viewpoint.	Relevant phenomenon of social exclusion is already visible in the selected area, in this moment no relevant specific local (regional, municipal) policy/initiative is in progress in the area. No relevant measures are currently taken for moving out this part of Rome from its condition of deprived

	urban area.
An important opportunity is in the connection of local working force with the near rural areas. A number of local innovative project could be launched in order to trigger forms of urban and social local economies. This could be a way of creating employment through initiatives, which, at the same time, increase the quality of the living environment and of urban landscape.	
Presence of important railway infrastructures	
Close to external ring road quickly linking major motorways	
Ethnical diversity	

Survey on previous planning actions, instruments used in the area in the following table:

<p><b>Analysis of Previous “planning” actions</b></p> <p>The first relevant planning actions in the area, after the post war reconstruction period, has properly been the building of the Morandi’s neighbourhood. A sort of unexpected UFO landing in the area at the beginning of the 70s (like other settlements in Rome in that period, e.g. Corviale, which with due differences, resembles a lot the operation did in Tor Sapienza, but even the Tor Bella Monaca settlement recalls similar planning approach<sup>1</sup>). There was a need to find a place for many families, several of them immigrated/urbanised to Rome, from poor Italian rural areas and properly living in informal housing settlements.</p> <p>As in many parts of Europe, these settlements concentrated households whose components having low grade of school education, and essentially constituted not specialised working class. From the beginning the Morandi’s is a socially polarized area in the urban/civic fabric of Tor Sapienza, which had already developed a proper story/identity: the “urban” dialogue between Tor Sapienza’s historical core and the Morandi settlement has been, and it still remains, difficult.</p> <p>Other important official planning instruments applied in the area:</p> <ul style="list-style-type: none"> <li>• <b>Contratto di quartiere</b> (beginning of 2000), a complex integrated policy for urban regeneration (national promoted policy) named “Contratto di quartiere Tor Sapienza”</li> <li>• <b>Piano regolatore sociale:</b> A plan promoted by the local level authority (Municipio VII - now renamed Municipio V), it rules and organises all social services for the population (at local level)</li> <li>• <b>Piano Regolatore (General Master Plan of Rome):</b> The land use planning tool at municipal level (it is a zoning/normative plan providing indications on use and functions of land plots, it has poor strategic dimension)</li> </ul> <p>Additional specific urban policies connected to the RE-BLOCK topic in Rome are/have been:</p> <ul style="list-style-type: none"> <li>• Programmi complessi (Complex Programmes) Roma: <a href="http://www.urbanistica.comune.roma.it/news-programmazione55/uo-complex38.html">http://www.urbanistica.comune.roma.it/news-programmazione55/uo-complex38.html</a></li> <li>• Citta’ Periferica (Peripheral City): <a href="http://www.urbanistica.comune.roma.it/uo-periferica-prusst15.html">http://www.urbanistica.comune.roma.it/uo-periferica-prusst15.html</a> <a href="http://www.urbanistica.comune.roma.it/uo-periferica-zoneo22.html">http://www.urbanistica.comune.roma.it/uo-periferica-zoneo22.html</a></li> </ul>
--

The analysis phase has been conducted without splitting the Local Support Group (LSG). After this initial phase the group started to work on solutions, it has been divided in different thematic working groups (public space, social inclusion, local (micro) economy. The RE-BLOCK methodology has foreseen an intermediate assessment of the local process operated by the knowledge ambassador (every partner put at disposal of project a *knowledge ambassador*, these are itinerant international/national experts in urban regeneration and/or requalification of blocks areas). A peer review meeting has been held in Rome in the Morandi- Tor Sapienza area.

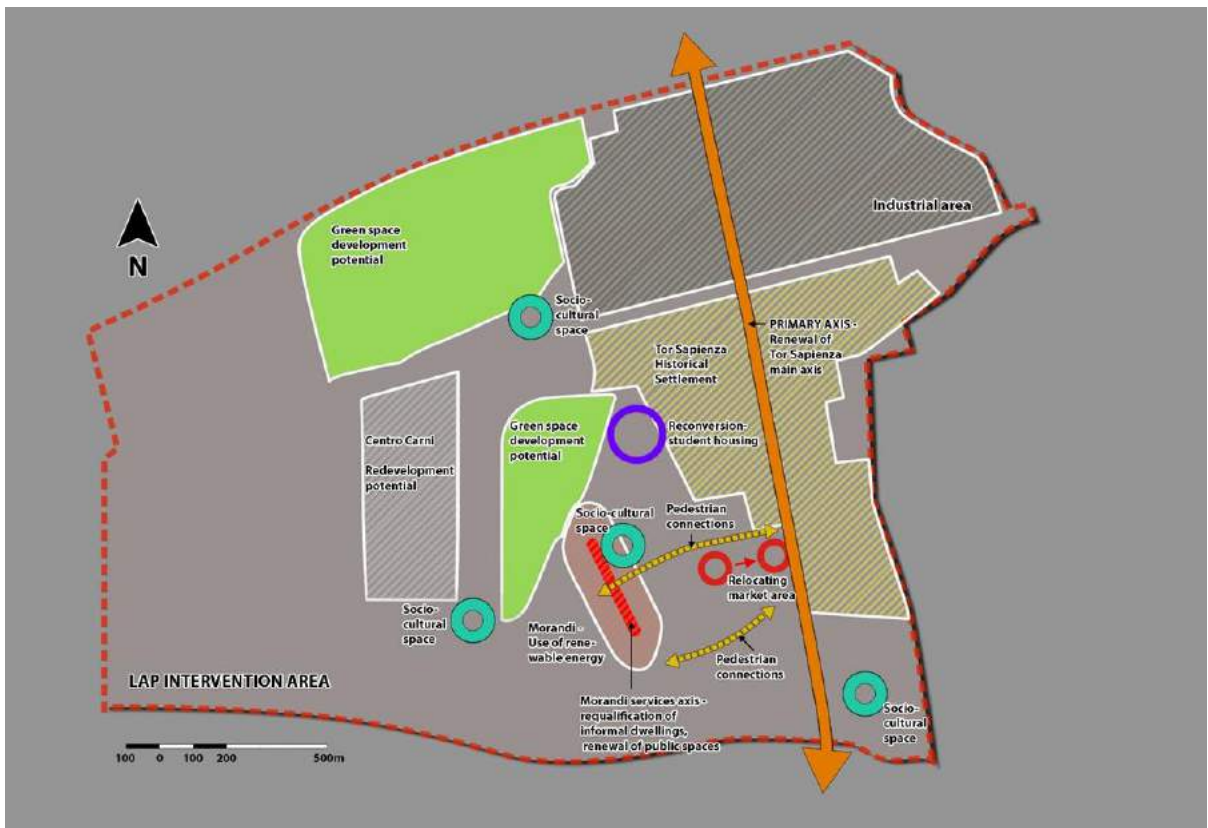
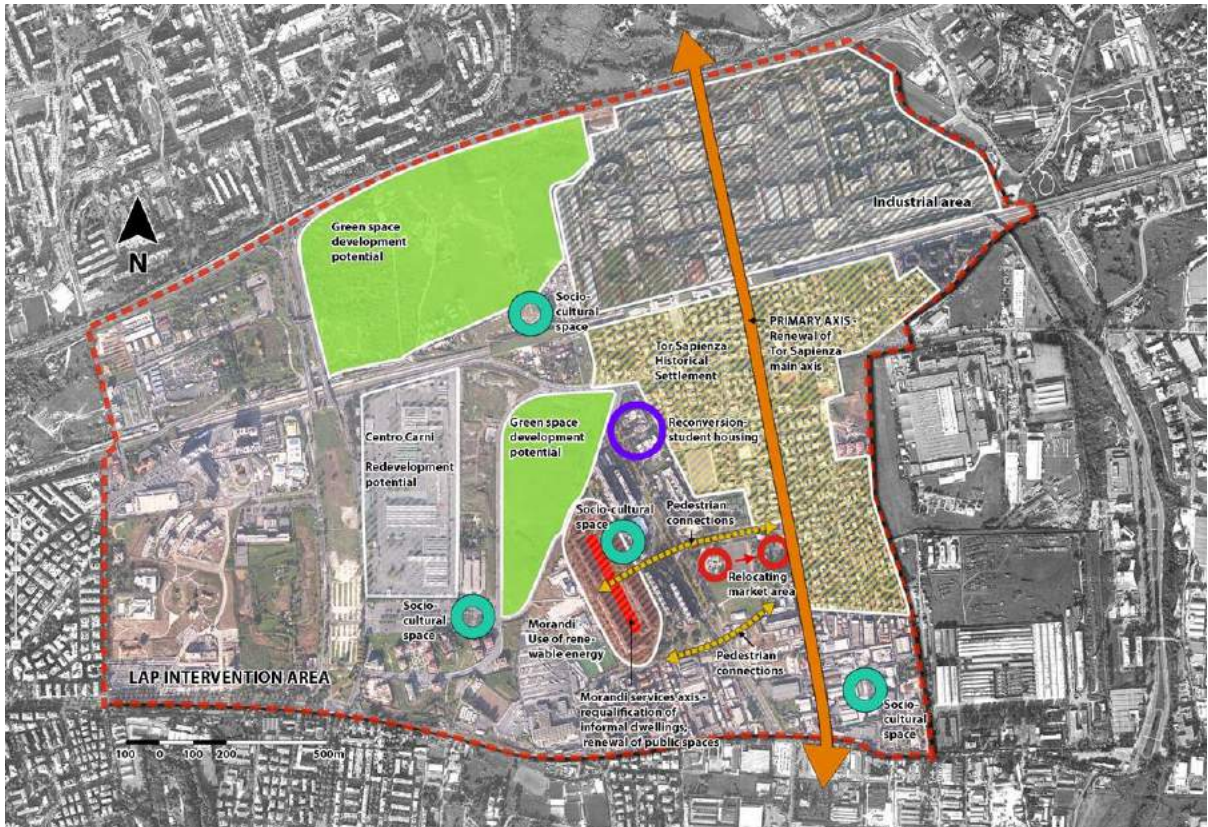
The international experts related to partners who complement each other, together with the University of Tor Vergata, which supports this project and have actively and carefully participated in the *Peer Review Meeting*. The *knowledge ambassadors* have been prepared through a handbook that has driven them to discover problems and potential of Morandi-Tor Sapienza. It is to put in evidence that project's partners share the same problematic in their neighbourhoods. In fact, many problems facing this type of neighbourhoods with high-density social housing construction follow more or less the same logic in other European cities. These problems can be classified and conveyed within certain specific categories:

- Type, configuration, construction methods and layout of the buildings (problems of the architectural design)
- Measure, layout and conceptualization of public spaces and services
- Lack of *social mixity* among the inhabitants (socially polarized places since the beginning of their operation)
- Inability of administration and management of these living spaces related to the extent of the buildings, the mess of property rights, absence of management bodies prone to maintenance of these "cities concentrated" (the governability of these structures, whether it is due only to the public or as well when mutated to forms of public-private partnership, is extremely complex).

The observations originated by the *knowledge ambassadors* in Morandi – Tor Sapienza can be summarized as follows:

1. The unexpected presence in Rome of a real slum (reference on the settlement of Via Salvati), the situation is perceived as urgent and it is recommended to put on the agendas of local institutions the resolution of problems related to this settlement; formally, this is certainly the most serious situation in Morandi-Tor Sapienza.
2. The need to strengthen communication, the connection (even in a strictly physical-material) between the settlement Morandi and the district of Tor Sapienza: place some services in the spine of Morandi, after it has been redeveloped to promote a flow from Tor Sapienza towards Morandi, and not just the opposite.
3. To systematize and develop as a potential, to make it attractive also for other citizens of Rome-Tor Sapienza area Morandi, the various "spots" of multiculturalism, multi-ethnicity in the neighbourhood: to develop this robust cultural diversity to launch events based on an exchange of knowledge (cooking, music, stories, meetings and comparison ... ), events that can create some real exchange places social, economic and cultural cooperation between the recent Roman citizens and residents of long-term, in the district and in the city;
4. Launching initiatives in public spaces to intercept the time of the youth, especially those who do not attend for various reasons the activities promoted by schools. Thinking of events, even simple, with an informal nature, which are able to stop the drift of young people to behaviors and actions that could damage their physical and mental health, as well as their ability to define their own path of scholar-professional maturation.

The ULSG working groups, with help of University of Tor Vergata team, and keeping into consideration the knowledge ambassadors suggestions formulated a first draft of the local action Plan (see figures here below) and proposed a first list of project as priority actions needed to regenerate the area (see table here below)



Conceptual local action plan for the regeneration of the Morandi-Tor Sapienza area elaborated by the LSG and the University of Tor Vergata

*Preliminary list of identified projects*

- Involve the ATER and the region primarily, but also other levels of territorial *governance*, in a process of regeneration of the Complex Morandi (Plug central services, and public spaces inside and outside the complex, energy efficiency projects).
- Establish a natural shopping centrality on Via di Tor Sapienza (axis Tor Sapienza), and transferring the local market in order to create a center that can strengthen the local economy.
- Promote social re-use of the Market Street for aggregation activities of the Youth
- Launch a redevelopment project of the Vittorini School for social activities (public library, actions to reduce early school leaving, promote housing for college students away from home, allocate space for the activities of associations dedicated to the promotion and management of urban-territorial issues, enable branches to respond to issues relating to youth)
- To promote the conversion of spaces like the Centro Carni, where there might find place a training school of crafts, as well as workshops
- Create a relationship between the activities of Urban Agriculture that start in the nearby Mistica Park with the local fabric of Tor Sapienza
- Strengthen pedestrian access between the complex Morandi and the District of Tor Sapienza
- Promoting local production chain linked to the area of reuse and recycling, connected to a short craft chain that involves the work of the informal collectors of waste and municipal solid waste, mainly Roma and immigrant families already active in this field.
- Promote cultural activities and socializing using the key of multiculturalism and integration, through the enhancement of the Municipal Cultural Centres Morandi and Michele Testa, which at this time are underutilized relying only on voluntary forces without economic resources
- Creation of a center to support small local businesses (within the new market)

The draft Local Action Plan has been presented in a public meeting in the ULSG group seat (the Morandi a Colori). Three planning commissioners (periphery, urban planning, environment) of the City of Roma were at the meeting. The practice is still running, there are six months more to go and another international meeting to hold in Rome in September. For its first results and its particular participatory planning approach, based on the URBACT methodology, this practice is becoming a benchmark for other Roman neighbourhoods, and it starts to get well known even in other EU cities. Local politics is interested in results coming from this practice, but until now the political engagements are still to weak, even if the dialogue with the commissioners has been positive: The Project is still running, there is still time for all involved stakeholders, from politicians to institutions and private parties, for contributing the projects definition and for defining their financing.



LSG meet citizens, politicians and institution representative at the cultural center Morandi a Colori (March 2014)



**Morandi settlement, possible connection with Tor Sapienza (current situation)**



**Morandi settlement, possible connection with Tor Sapienza (improvement of the pedestrian pathway – design URBASOFIA.EU)**



**Pedestrian bridge between Morandi settlement and Tor Sapienza old neighbourhood (improvement of the public space and of the pedestrian link - design URBASOFIA.EU)**



**Current situation (left) of planned services/facilities buildings inside the Morandi settlement (currently occupied by immigrants families)**





A possible smart renewal of the occupied buildings, families are integrated in the settlements (design URBASOFIA.EU)

### Peripheries and Smart Governance

Periphery, a term derived from the Greek words "peri" (around) and "pherein" (to lead) to indicate a space surrounded by a closed line, indicates all the areas of a city outside of its historic center. It is to say that at present **this original definition is no more sufficient to identify what is peripheral.** Peripheries can be found in different parts of the urban fabric; periphery can be everywhere and not just outside of the mutable, geometrical line that surround an hypothetical city-center. However, the etymological definition has still sense if we intend *peri* as margin. In fact, **multiple marginality characterizes the periphery.** The steady growth urbanization, coupled with a rise in the expectations of citizens and the ongoing period of economic stagnation that is sweeping Europe are putting increasingly more pressure on cities, especially metropolitan areas, to be more competitive, inclusive, efficient and livable. They are also challenging the cities to think ahead and find new ways to sustain themselves in the future – a hard task for local administrations, which in turn have to offer attractiveness at a price that's affordable for them (Dimitriu, S., Elisei, P., 2014). The investment in being smart, in principle, should help cities in having major perspective. It is to pay attention to avoid that - in focussing on current smart offers available for cities - administrators forget less competitive, in terms of knowledge and economic potential, parts of the city fabric.

Effectively, it seems that the “smart cities approach” to the contemporary cities is holistically facing the many current urban issues, this approach would help a lot the practices of urban regeneration. Most advanced practices mix the need of promoting an economic sustainable development with human, territorial and social capital concerns, and always giving centrality to mobility and environmental challenges. Another (ranking) approach worth a mention, is the one proposed by Cohen (2013) leveraging on a dozen global and regional rankings of smart-city components in order to develop a global ranking of smart cities. His ranking stems from “the smart city wheel” model, based on observing the city using the following lenses: Economy, Environment, Governance, Mobility, Living, and People. This ranking suggest to work on the city considering the harmonization of the many component of urban development, smart is to integrate actions in strategic urban domains.

The Morandi-Tor Sapienza area is just one of the many neighbourhoods suffering multiple deprivation in European metropolitan cities, both in western and eastern Europe. There are millions of EU citizens living very close to poverty threshold and often planning instruments/policies provided by member states and EU are not yet so effective and efficient. The question is in understanding if this new paradigm, or simply new fashion, of the smart cities could help to move the stagnation of many EU peripheries:

What does it mean “smart city” in deprived areas with urgent need of regeneration?

More than technologies, that are anyway a source for many needed solutions especially to infrastructural problems, smartness should be promoted in governance mechanisms. Smart governance mechanisms to facilitate the regeneration of peripheral areas. The running practice of Morandi-Tor Sapienza can provide some indications about this point; nevertheless, it is worth considering two basic aspects in order to contextualize this example: a) it is a periphery in a metropolitan area; 2) it is a periphery having a particular construction typology that is high-density blocks.

The experience of the Morandi-Tor Sapienza, in the context of the URBACT Re-Block project, consents to make several considerations about necessary governance answers to metropolitan peripheries. Of course, all here above listed domains of action are important, but more important is to know how to address them in a situation of scarce available resources and daily urgent problem to solve for local inhabitants. The approach pursued by the coordinating team and the LSG was that of defining major domain of action, for every domain a working group has been activated, this has been the way to manage the local/horizontal connections among the involved stakeholders, namely:

1. investment in regeneration and re- conceptualization of **public space**
2. definition of a project oriented to strengthen initiatives for **social inclusion**
3. implementation of projects aimed at the local level to trigger **local micro economies**

The setting of this strategic *area based* plan, tied to a specific and limited urban area, is providing first answers to the obvious short-medium term emergencies of the selected area: high youth unemployment, school abandonment, useless public spaces, unproductive and functionally inadequate, lack of a real integrated local economic network with the remains of an industrial system that was one of the most important at the Roman metropolitan scale.

Once more, in terms of *Governance*, the project is trying to align the two main platforms, as explained, the horizontal one, inherent in matters of interaction between actors and institutions operating in the specific area and a first set of solutions/projects. The dialogue between actors and institutions characterize the vertical one. Institutions as main sources of resources or carriers for access to mainstreaming financing linked to the next Structural Funds (2014-2020), which define the prospective horizon of the Morandi-Tor Sapienza regeneration actions.

In terms of lessons learned in implementing the participatory process, it is worth underlying:

1. To bring into a dialogue of local clarification main stakeholders and all level of institutions using an area based approach, inspired by a logic of problem solving.
2. To identify the problems with those stakeholders having long experience in the area and adopting an inclusive approach towards the different capabilities included in the LSG.
3. To provide institutions and politicians with continuous feedbacks about every action taken at neighbourhood scale.

4. To organize a dense and continuous programme with the working group and lead them to feasible projects (right scale of action), in every case it is to avoid projects not in line with local forces and potential available funds.
5. To help stakeholders to think “out of the box” and be open to new form economies connected to ecological solutions and new smart technologies (from energy to IT): to be extremely creative in order to invent new local economies based on social interactions (real/virtual) and innovative uses of public space, green areas and all available facilities (public/private, private in public use...).

Smart governance for urban areas, at least for the deprived and peripheral neighbourhoods, requires an integrated approach and involvement of the inhabitants. Smartness is not just in methodologies, instruments and new technological solutions, one basic ingredient is to promote an active citizenship, especially the targeted ones, process ownership. *Smart citizenship* is definitively accompanying discussion linked to the efficiency and effectiveness of smart processes for urban transformations: The software code that constitutes the core subject of the smart city technology can embed the conduct code of intelligent citizenship. This is happening in the case that the design of the new city is not limited to considering the issues of the efficiency of public services, but also their effectiveness in terms of improvement of civil society (De Biase, L., 2013). The topic of smart citizenship open the discussion even to new way of making community in the cities, a way where the citizen, thanks to the web 2.0 tools, can be member of community not strictly related to logics of proximity in a specific neighborhood. Nowadays, we currently use the contraposition between virtual and real communities: Individualism in the network is the new model of sociality; it manifests itself through network focused on partial interests and values. These networks sometimes are able to establish stable virtual communities, more often fragmented and changing ones. *Openness and bottom up participation/input to strategic planning processes*, these are important factors for linking the projects ‘results to citizens, stake/shareholders proposals. To create a clear link in this context determines the success, in terms of sustainability and resilience, of an urban transformation. Moreover, openness is not just referring to capabilities to act interdisciplinary (essential in the realm of smart cities) or intercultural, but in shaping governance structures based on open data, this open a completely new perspective towards *smart governance* and *smart policies*. Finally, *creativity* is a decisive feature. Creativity as thread between wire and head, the material components of city and the immaterial one, the hardware and the software, the physical infrastructure and the soft policy.

#### **Final remarks:**

Smart implies **joint capitalization**, means not just a(nother) prêt-a-portrait concept, and triggers a **multifaceted** approach ("*quick & dirty*" ideas / solutions). Drawbacks so far relate to **fragmented territorial intelligence** and the need for a **certain critical mass** willing to get involved (Cinta, W.L. 2014). When speaking about *governance*, we mean an approach allowing for a spontaneous development of a territory or city potentials, exploiting its internal resources through the choice of shared projects and rules started by the public management ability in creating a competences/resources network among all concerned parties (Prezioso, 2008). When speaking about *smart*, we mean the creating models for strategic sustainable planning by addressing the efficiency of technology across various sectors (energy, environment, public services, accessibility and transportation, etc.) in various typologies and dimension of cities. In other words, it means supporting cities with the development of ambitious and innovative projects embedded in comprehensive urban planning.

Being smart in the design of contemporary city means to pursue a holistic, interdisciplinary and multi-scalar approach to urban issues. To be open in attitude and in use of information is of basic importance: smart cities creates and share data, culture, and knowledge. Smart urban designers collect planning information through use and interpretation of those potentialities embedded in innovative devices and apps (smart phones, social apps, open data repositories...), and in optimizing basic infrastructural networks through inter-related informative system (i-mobility, smart grids...). Lastly,

smartness in design consist in understanding and channelling into participated planning processes the many instances generated within the real and virtual communities (even community development planning is becoming 2.0): to towards smart governance. The following points sum up the most significant considerations:

1. **Smart cities are not just based on application of innovative technologies in the urban space**, but they should define techniques for promoting both cities competitiveness and reinforcement/improvement of ongoing welfare systems: basic ingredients for quality of life.
2. **Smart cities is not a *pret-a portait* concept to be standardized around some IT/ICT/energy/ products and services and promoted through central directive**: smart cities are based on capability of reading the local context and to adapt/integrate smart solutions to specific problems and needs of the different urban areas.
3. **There are no smart cities without smart citizens**: smart urban contexts are those capable a) to share key decisional processes on a multi-level governance base and b) to absorb local communities requests/inputs into decisional mainstreaming.
4. **The process of generating smart cities is based on a strong pact among institutions, enterprises, universities/research centers and third sector stakeholders**, Smart cities platform should be based on multi-actors dialogue, within a context facilitated by central and regional institutions, maybe even through a coordination of new EU promoted territorial instruments, and expected funds for territorial cohesion.

To do Smart Governance in metropolitan Peripheries as in the Rome case, a *set of rules* needs, acting according to the urban and territorial governance, for contributing to build and achieve the strategic planning goals of cohesion. In order to provide an effective impact of network activities on local policies, the URBACT methodology in Morandi-Tor Sapienza projects have been identified and prioritized through the creation of:

- a) The URBACT **Local Support Groups**, which help to bring together the main players in local authorities (public and private), this network of actors, through the coordination of local technicians (planners, architects, economists, anthropologists and other professionals responsible in matters of urban and regional planning), realizes
- b) **The Local Action Plan** of the neighbourhood/urban area to be redeveloped/regenerated. The scientific and technical coordination is operated by the University of Tor Vergata (Roma), rest is the work of the stakeholders organized in a LSG.

The plan for Tor Sapienza/Morandi is acting, taking into account the limited resources available for the preparation of the local plan, choosing a narrow sphere of action (Area Based Initiative) . In this area, it addresses the priorities that will enable to activate an economic revival of the area in question (focus on **local micro-economies**) and the identification of operational solutions for major social problems (focus on housing and **social inclusion** and upgrading of **public spaces**). Finally, creativity is even thinking out of the box, to simply understand that there are no ready-made solutions for cities. The era of the smart cities is not the one of standardization and parted functions, but the one of the *ad hoc* solutions (every city has its own way, new urban identities based on different way of applying/understanding/contextualizing technology), where integrating multiple functions/actors/effective initiatives in a clearly identified area space is often the winning option.

## BIBLIOGRAPHY:

- BARON, G. 2012, Il motore di Amsterdam City, <http://smartinnovation.forumpa.it/story/69692/gerbaron-il-motore-di-amsterdam-smart-city>
- CASTELLS M. 2004 "An Introduction to the Information Age" in *The Information Society Reader*, Frank Webster, Raimo Blom, Erkki Karvonen, Harri Melin, Kaarle Nordenstreng, and Ensio Puoskari, editors. London and New York: Routledge
- COHEN B. 2012 Smart city wheel, source: <http://www.smartcityevent.com/boyd-cohen-the-smart-city-wheel/>
- CINTA W.L. (2014), The Innovative Network Lounge Technology Transfer Opportunities within the Smart Cities Platform, [www.oraseinteligente.ro](http://www.oraseinteligente.ro) .
- DE BIASE L. 2013, Smart city. Smart citizenship, <http://blog.debiase.com/2013/03/smart-city-smart-citizenship/>
- DIMITRIU S., ELISEI P. (2014), Smart cities in the making: the importance of an overarching strategic agendas for Romanian cities. (in course of publication on [www.oraseinteligente.ro](http://www.oraseinteligente.ro)).
- FARINOS J. (ed.) (2007): *Governance of Territorial and Urban Policies*, ESPON project 2.3.2, [http://www.espon.eu/mmp/online/website/content/projects/243/374/index\\_EN.html](http://www.espon.eu/mmp/online/website/content/projects/243/374/index_EN.html)
- PREZIOSO M. (2002): *Governance and sustainable planning: the territorial polynuclear plan*, in EURA Conference *Urban and Spatial European Policies: levels of territorial Government*, Turin, April 18-20, 2002, [www.eu-polis@polito.it/euraconference2002/](http://www.eu-polis@polito.it/euraconference2002/)
- PREZIOSO M. (2003): *A new sustainable planning for the polynuclear territorial development: the plan of Provincia di Roma*, in 5 Biennial of Town & Town Planners in Europe, *Connecting the City, Connecting the Citizens – Sez. “Regional level: Connecting the Cities in the Region”*, Barcelona April 10-12, 2003, CD, in [http://www.acturban.org/biennial/virtual\\_library/documents.htm#EUROPEAN LEVEL](http://www.acturban.org/biennial/virtual_library/documents.htm#EUROPEAN LEVEL).
- PREZIOSO M. (2003): *Pianificare in sostenibilità. Natura e finalità di una nuova politica per il governo del territorio*, Roma, Adnkronos Libri.
- PREZIOSO M. (2004): *The Rome province case study*, in BENGIS C. (ed.): *"Urban - Rural relations in Europe"*, Espon Project 1.1.2, <http://www.infrastrutturetrasporti.it/NuovoSito/dicoter/interreg/home.htm>
- PREZIOSO M. (2007): *Governance for Territorial Cohesion and Sustainable Development in Europe*, in BENCARDINO F., PREZIOSO M. (eds.), *European Territorial Cohesion and the Sustainable Development: Convergence and Competitiveness*, F. Angeli, Milano, pp. 243-279.
- PREZIOSO M. (2008). The Territorial Dimension of a Competitive Governance in Sustainability. *BOLETIN DE LA ASOCIACION DE GEOGRAFOS ESPANOLES*, vol. 46, p. 163-179.
- RE-BLOCK PROJECT,
- SEN A. K. (2002), *Etica ed economia*, Bari, Laterza
- URBACT (EU PROGRAMME), <http://urbact.eu/en/about-urbact/urbact-at-a-glance/urbact-in-words/>



Home The Project Pilot sites Portal Development Publications Training News & Events



Partnership

Indoor/outdoor location and asset management through open geodata

› i-locate Conference

› Program of the public conference

› Program of the week

› **Speakers**

› Venue

› Logistics

› Registration

› Demo

## The i-locate 2014 International Conference

### Keynote speakers

Dr John Herring



Dr John Herring is a mathematician and topologist by training and a computer scientist and software architect by trade. He has worked in the area of spatial data handling since 1983, and spatial standards since 1985. Currently he works for Oracle in spatial standards and as architect for Oracle Spatial. He has participated in ISO/TC 211 and OGC almost from their inception. In ISO he is currently the Convenor for the Harmonized Model Management Group (HMMG), and as editor in several standards projects. In OGC he is a member of the Architecture Board, and was the first recipient of OGC's Gardel's Award for "overall, long-term contributions to the community"

**Towards a Systems Model for Urban Planning: Moving SDI Towards Active Models of Reality.**

This website or third-party tools used in this website make use of cookies required to operate and useful for the purposes described in the **cookie policy**. By clicking OK you consent to the use of cookies.



Home The Project Pilot sites Portal **Development Publications Training News & Events**

Partnership 

*technical community needs to begin defining how we can and will grow this new system of systems, allowing the individual systems to meet local needs and still participate in larger systems either replacing or enhancing the SDI's of the near future.*

*(John Herring)*

## Patrick Hogan



Patrick Hogan currently manages the NASA WorldWind virtual globe technology project, a team of world class engineers producing NASA open source software that has received national awards, including the 2009 NASA Software of the Year. Patrick previously managed the NASA Learning Technologies Project for NASA. This was an 'incubation tank' for technologies to integrate NASA content into the classroom. Several successful education applications were produced. Sustainability was a key element to these projects and each remains viable today including NASA World Wind.

## Knowing Where We Are, How i-Locate Can Help And Also Hurt

*Whether we are late for a first appointment while going into a large unfamiliar place or we are just trying to find our way around a building's labyrinth, there are wonderful benefits to having an intelligent map, one that not only knows where you are and where you want to go, but can also guide you there in a smart way. This is i-Locate at your service."*

*(Patrick Hogan)*

## Clara Fresca Fantoni


Clara Fresca Fantoni is, since April 2014, president of Assintern Italia, the association grouping 15 in-house ICT companies in Italy. The role of president has been taken after several years of involvement as VP of Assintern. Since 2002, she also is Director General of Informatica Trentina SpA, the ICT in-house company of the Autonomous Province of Trento. She has a 20+ years experience in the domain of ICT. Until 2009 she served as sole administrator of Dexit S.r.l., a company operating in the IT fleet-desktop management and

This website or third-party tools used in this website make use of cookies required to operate and useful for the purposes described in the **cookie policy**. By clicking OK you consent to the use of cookies.



Home The Project Pilot sites Portal Development Publications Training News & Events

Partnership 



*The in-house companies play a critical role within the public administration world. Their role is to ensure continuity of a variety of mission-critical services which are the backbone of today's government process. One of the main challenges of*

*the in-house companies is to keep up with a fast moving technological landscape, with constantly increasing expectations from public administrations, industries and citizens, yet ensuring that innovation is always delivered at standard-class services."*

*(Clara Fresca Fantoni)*

### Dr. Ing. Pietro Elisei



Dr. Ing. Pietro Elisei is an International Expert in Town and Regional Planning, providing services and consultancy in Strategic Planning, Urban Renewal / Regeneration and Regional Development. Since 2005 he has been member of the CORP (Vienna) scientific committee. In 2007 he was selected as 2007 – 2013 URBACT 2 EU validated expert (thematic expert) for Urban Regeneration.

He is the author of various articles/books on topics connected to urban regeneration, integrated and strategic planning, territorial cohesion, smart cities and he is currently ISOCARP Vice President for Marketing and Communication.

### Inside Out City

*"Inside Out City" out-markets the impact new social behaviors have upon the used & perceived space, the indoor – outdoor relation stimulated by our contemporary day-to-day anthropic routine, reflected under the reading lenses of urban planning and related sciences.*

*(Pietro Elisei)*

This website or third-party tools used in this website make use of cookies required to operate and useful for the purposes described in the **cookie policy**. By clicking OK you consent to the use of cookies.





Home The Project Pilot sites

Portal Development

Director of the Geomatics Laboratory of the Politecnico di Milano. Since 2011 she is Vice Rector of the Como Campus of Politecnico di Milano.

Partnership 



She is Charter Member of OSGeo; Member of the Advisory Board of the ICA-OSGeo Labs Network, co-chair of ISPRS WG IV/5 “Web and Cloud Based Geospatial Services and Applications”, Associate Editor of Applied Geomatics Journal (Springer) and Member of the Scientific Committee of the Italian Photogrammetric and Topography Society (SIFET).

She organized in Como (Italy) in 2000 the First GRASS User Meeting and was in the Organizing Committee of the First International Open Source Free Software GIS – GRASS users conference held in 2002 in Trento (Italy).

### Free and Open Source Geospatial Tools for the Internet of Places

*The contribution will focus on the basic technologies available in the Free and Open Source domain (and specifically under the OSGeo Umbrella) enabling the setting up of the Internet of Places. Moreover the ICA-OSGeo-ISPRS Network Lab and the GeoforAll, which is mainly an educational and research oriented initiative, will be presented. I-locate, whose mission is delivering open source Indoor & Outdoor Location Based Services, could strongly benefit of cross fertilisation not only with these tools but also with the communities of users, researchers and developers behind the tools themselves.*

*(Maria Brovelli)*

### Giandomenico Nollo



He received the degree in Physics and PhD in Physiology at University of Turin, Italy. He is scientific advisor of the Work and Welfare Department of the PAT and for it responsible of the Healthcare Research and Innovation Program at FBK pursued in collaboration with local health trust and the RTD system of PAT. He has been responsible of several RTD projects in biomedical sciences and biomedical technologies for the University of Trento and member of the steering

This website or third-party tools used in this website make use of cookies required to operate and useful for the purposes described in the **cookie policy**. By clicking OK you consent to the use of cookies.



### The role of location within the health and well being domain

Home The Project Pilot sites Portal Development Publications Training News & Events

Partnership

*The contribution will focus on how location technologies can be relevant to the wide range of scenarios behind the health and well being domain.*

*(Giandomenico Nollo)*



#### PARTNER AREA

Collaboration site

#### RECENT POSTS

i-locate Exploitation Booster by Giovanni Zazzerini

i-locate results seminar

The last project meeting for the i-locate consortium (Velletri, 2-4 November 2016)

i-locate presented @ the EDF 2016

i-locate @ Porto Beseno conference

#### GET SOCIAL



#### CONTACT US

Get In Touch With Us

Dr Giuseppe Conti  
Trilogis Srl, Via F. Zeni 8 38068  
Rovereto, ITALY  
Phone: +39 0464 443222



HOME > NEWS > PRESIDENT SPEAKS AT 'SMART AND SUSTAINABLE PLANNING FOR CITIES AND REGIONS 2015' CONFERENCE

MEMBER LOGIN

Join our Global Network!  
ISOCARP is the International Society of City and Regional Planners. Founded in 1965, we are a global association of over 700 experienced professionals, bringing together recognised and highly-qualified planners from more than 85 countries worldwide.

Apply today for your membership!

CAN'T FIND SOMETHING?  
Search ...  
SEARCH

SUBSCRIBE TO OUR NEWSLETTER!

## President speaks at 'Smart and sustainable planning for cities and regions 2015' conference



ISOCARP President Ric Stephens, Immediate Past President Milica Bajic-Brkovic and Vice President Pietro Elsel keynote speakers at

### Smart and sustainable planning for cities and regions 2015

19th and 20th November, 2015 in Bolzano/Bozen (Italy).

The conference is organised by the Institute for Renewable Energy of the European Academy (EURAC), of Bolzano/Bozen with the support of ISOCARP.

The conference focuses on innovative planning methodologies, tools and experiences which are aimed at supporting the transition of our cities and regions towards a more smart and sustainable dimension, approaching different scales, environments and perspectives.

For more information click [here](#).

### News

28 Feb 2020  
Job vacancy: ISOCARP is looking for a Communication and Community Manager

27 Feb 2020  
ISOCARP Institute: Call for Proposals for Local Authorities

11 Feb 2020  
Inviting members to attend and contribute to conference on urban mobility in Rotterdam

28 Jan 2020  
In memoriam – Estefania Chavez Barragan "Manina"