

BORDEROU PLANȘE DESENATE

Planșa	Denumirea	Notă
1	Memoriu explicativ	
2	Date generale ; Schema Situațională	
3	Plan Încadrare în teritoriu or. Singerei Sc. 1:2500 ; Plan General Sc. 1:2500	
4	Plan Existent Sc. 1:1000 (cu rețele)	
5	Plan trasare Sector I Sc. 1:500	
6	Plan trasare Sector II Sc. 1:500	
7	Plan Amenajare Sector I Sc. 1:500 (cu rețele)	
8	Plan Amenajare Sector II Sc. 1:500 (cu rețele)	
9	Plan Amenajare teren de joacă și fitness Sc. 1:100	
10	Plan Sistemizare pe verticală Sector I Sc. 1:500; Plan Sistemizare pe verticală Sector II Sc. 1:500	
11	Nod 1 ; 2 ; 3 ; 4 Sc. 1:20	



SCHEMA SITUAȚIONALĂ



Terenul propus spre proiectare

DATE GENERALE

1. Documentația de proiect este elaborată conform sarcinii beneficiarului, Certificatului de Urbanism Nr. 03 din 16.01.2023 eliberat de Primaria or. Singerei și în baza ridicării topografice cu sistemul de cote-baltic;
2. Proiectul prevede amenajarea spațiului de odihnă pentru copii cu cale pietonală pe str. Vlad Iovița , or. Singerei;
3. Documentația de proiect este îndeplinită în conformitate cu normele antiseismice, antiincendiară și sanitare în vigoare, cu respectarea exigențelor esențiale (A, B, C, D, E, F, G) a Legii nr. 721-XIII din 02.02.1996 "Privind calitatea în construcții". Conform studiilor geologice terenul este stabil și nu există pericol de alunecare sau alte procese geologice periculoase;
4. Soluții generale de construcție:
 - Echipamentul sportiv și de joc, se prevede a fi transportat din elemente prefabricate și montate la fața locului pe fundații din beton, conform soluțiilor tehnice din proiect;
 - Zonele de joc pentru copii și sport vor fi acoperite cu covor din material polimeric;
 - În realizarea terenurilor de sport în aer liber o condiție de bază o constituie evacuarea apei meteorice de pe suprafața terenului și împiedicarea apelor de infiltrație provenite din exteriorul terenului de a pătrunde în structura acestuia.

CONDIȚIILE HIDROGEOLOGICE ȘI CLIMATICE ALE TERENULUI DE CONSTRUCȚIE

No	Caracteristici	Indicatori
1	Zona climaterică	III B
2	Categoria de importanta a terenului	II
3	Seismicitatea terenului de construcție	7 grade sc. Richter
4	Categoria rezistenta la foc	III
5	Adâncimea normativă de îngheț al solului	0.8m
6	Temperatura medie a celor mai reci 5 zile al anului	-16°C
7	Presiunea normativă a vântului	30kg/m ² (0.68kPa)
8	Greutatea normativă a învelișului de zăpadă	50kg/m ² (0.98kPa)
9	Grad durabilitate	II

Proiectul este elaborat conform normelor și regulilor în vigoare, și asigură criteriile de bază ale calității construcțiilor, reglementate prin legea cu privire la calitate în construcții:

- A - rezistență și stabilitate;
- B - siguranță în exploatare;
- C - siguranță la foc;
- D - igiena, sănătatea oamenilor, refacerea și protecția mediului înconjurător;
- E - izolație termică, hidrofugă și economie de energie;
- F - protecție împotriva zgomotului;
- G - utilizare sustenabilă a resurselor naturale.

A.Ș.P. Tighineanu R.

A.Ș.P. Cert.: Seria 2018-P Nr.0123 din 31.10.2018									
BENEFICIAR: Primaria Singerei, Viceprimar Arcadie Covaliov		C.U. nr. 03 din 16.01.2023							
		Nr. 01 - 02 - 23 -SA							
		AMENAJAREA SPAȚIULUI DE ODIHNĂ PENTRU COPII, CALE PIETONALĂ PE STR. VLAD IOVIȚA , OR. SINGEREI.							
Elaborat Tighineanu R. 2023		Amenajarea spațiului de odihnă cu trecere pietonală.	<table border="1"> <tr> <th>Faza</th> <th>Planșa</th> <th>Planșe</th> </tr> <tr> <td>PE</td> <td>2</td> <td>11</td> </tr> </table>	Faza	Planșa	Planșe	PE	2	11
Faza	Planșa	Planșe							
PE	2	11							
		Date generale ; Schema Situațională	"Absolut Studio" S.R.L. A MMII № 046294 din 13.11.2014						

BORDEROU PLANȘE DESENATE

Planșa	Denumirea	Notă
1	Memoriu explicativ	
2	Date generale ; Schema Situațională	
3	Plan Încadrare în teritoriu or. Singerei Sc. 1:2500 ; Plan General Sc. 1:2500	
4	Plan Existent Sc. 1:1000 (cu rețele)	
5	Plan trasare Sector I Sc. 1:500	
6	Plan trasare Sector II Sc. 1:500	
7	Plan Amenajare Sector I Sc. 1:500 (cu rețele)	
8	Plan Amenajare Sector II Sc. 1:500 (cu rețele)	
9	Plan Amenajare teren de joacă și fitness Sc. 1:100	
10	Plan Sistemizare pe verticală Sector I Sc. 1:500; Plan Sistemizare pe verticală Sector II Sc. 1:500	
11	Nod 1 ; 2 ; 3 ; 4 Sc. 1:20	



SCHEMA SITUAȚIONALĂ



Terenul propus spre proiectare

DATE GENERALE

1. Documentația de proiect este elaborată conform sarcinii beneficiarului, Certificatului de Urbanism Nr. 03 din 16.01.2023 eliberat de Primaria or. Singerei și în baza ridicării topografice cu sistemul de cote-baltic;
2. Proiectul prevede amenajarea spațiului de odihnă pentru copii cu cale pietonală pe str. Vlad Iovița , or. Singerei;
3. Documentația de proiect este îndeplinită în conformitate cu normele antiseismice, antiincendiară și sanitare în vigoare, cu respectarea exigențelor esențiale (A, B, C, D, E, F, G) a Legii nr. 721-XIII din 02.02.1996 "Privind calitatea în construcții". Conform studiilor geologice terenul este stabil și nu există pericol de alunecare sau alte procese geologice periculoase;
4. Soluții generale de construcție:
 - Echipamentul sportiv și de joc, se prevede a fi transportat din elemente prefabricate și montate la fața locului pe fundații din beton, conform soluțiilor tehnice din proiect;
 - Zonele de joc pentru copii și sport vor fi acoperite cu covor din material polimeric;
 - În realizarea terenurilor de sport în aer liber o condiție de bază o constituie evacuarea apei meteorice de pe suprafața terenului și împiedicarea apelor de infiltrație provenite din exteriorul terenului de a pătrunde în structura acestuia.

CONDIȚIILE HIDROGEOLOGICE ȘI CLIMATICE ALE TERENULUI DE CONSTRUCȚIE

No	Caracteristici	Indicatori
1	Zona climaterică	III B
2	Categoria de importanta a terenului	II
3	Seismicitatea terenului de construcție	7 grade sc. Richter
4	Categoria rezistența la foc	III
5	Adâncimea normativă de îngheț al solului	0.8m
6	Temperatura medie a celor mai reci 5 zile al anului	-16°C
7	Presiunea normativă a vântului	30kg/m ² (0.68kPa)
8	Greutatea normativă a învelișului de zăpadă	50kg/m ² (0.98kPa)
9	Grad durabilitate	II

Proiectul este elaborat conform normelor și regulilor în vigoare, și asigură criteriile de bază ale calității construcțiilor, reglementate prin legea cu privire la calitate în construcții:

- A - rezistență și stabilitate;
- B - siguranță în exploatare;
- C - siguranță la foc;
- D - igiena, sănătatea oamenilor, refacerea și protecția mediului înconjurător;
- E - izolație termică, hidrofugă și economie de energie;
- F - protecție împotriva zgomotului;
- G - utilizare sustenabilă a resurselor naturale.

A.Ș.P. Tighineanu R.

A.Ș.P. Cert.: Seria 2018-P Nr.0123 din 31.10.2018			
BENEFICIAR: Primaria Singerei, Viceprimar Arcadie Covaliov		C.U. nr. 03 din 16.01.2023	
		Nr. 01 - 02 - 23 -SA	
		AMENAJAREA SPAȚIULUI DE ODIHNĂ PENTRU COPII, CALE PIETONALĂ PE STR. VLAD IOVIȚA , OR. SINGEREI.	
Amenajarea spațiului de odihnă cu trecere pietonală.		Faza	Planșa
		PE	2
			11
Date generale ; Schema Situațională		"Absolut Studio" S.R.L. A MMII № 046294 din 13.11.2014	

Coordonat

Înloc. Nr. inv.

Semnătura și data

Nr. inv. original

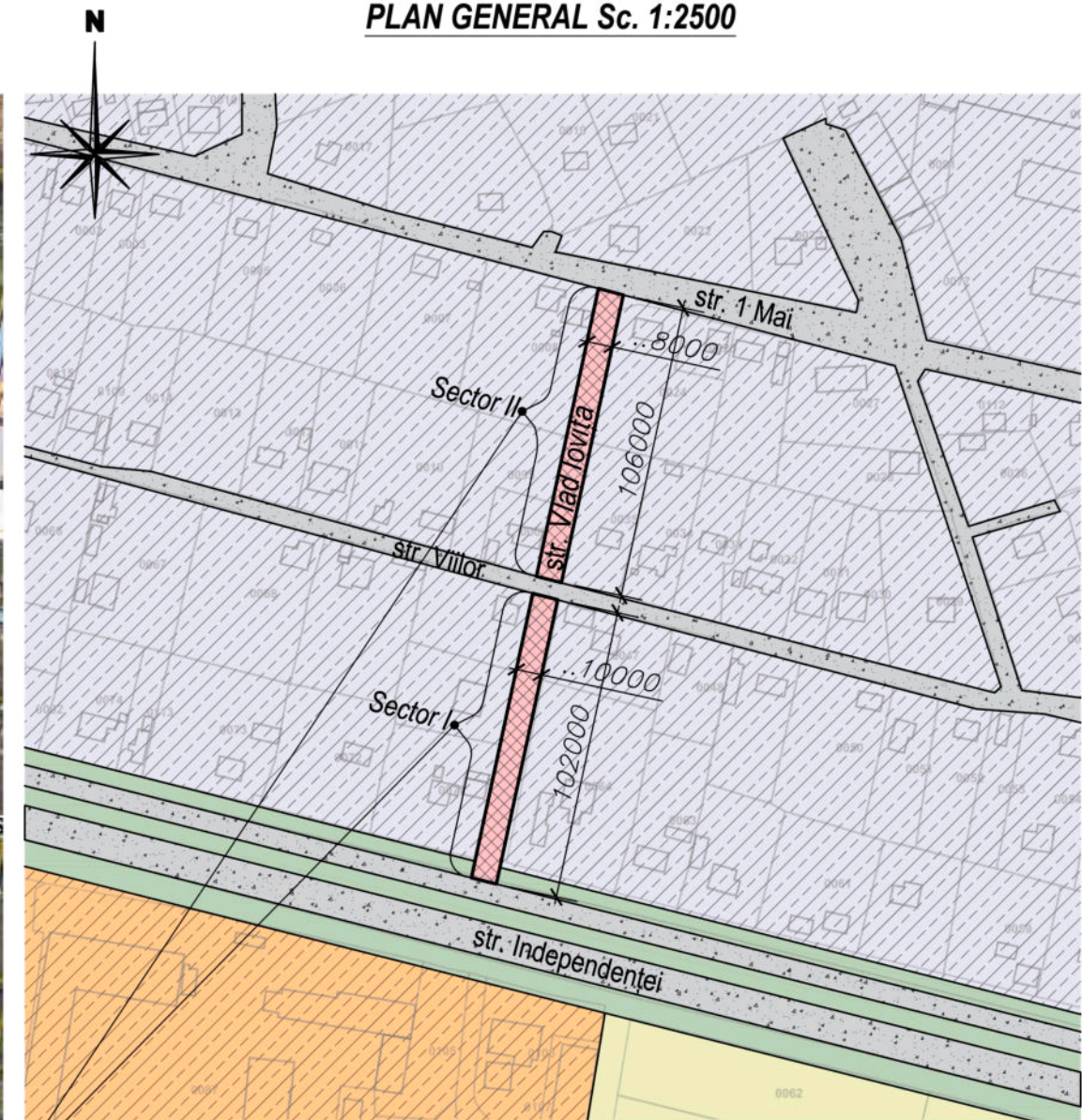
PLAN ÎNCADRARE ÎN TERITORIU or. Singerei Sc. 1:2500



Hotarele terenului propus spre proiectare

Conform Certificatului de Urbanism parcela de teren examinat este de 208x10 m

PLAN GENERAL Sc. 1:2500



Coordonat cu Arh. Șef Sîngerei - Cocieru Gicu

SEMNIFICAȚII CONVENȚIONALE

Simbol	Semnificație	Notă
	Hotarele terenului propus spre proiectare	
	Străzi și accese	
	Spații verzi	
	Zone rezidențiale	
	Zone private de agrement	
	Zone private - grădină	

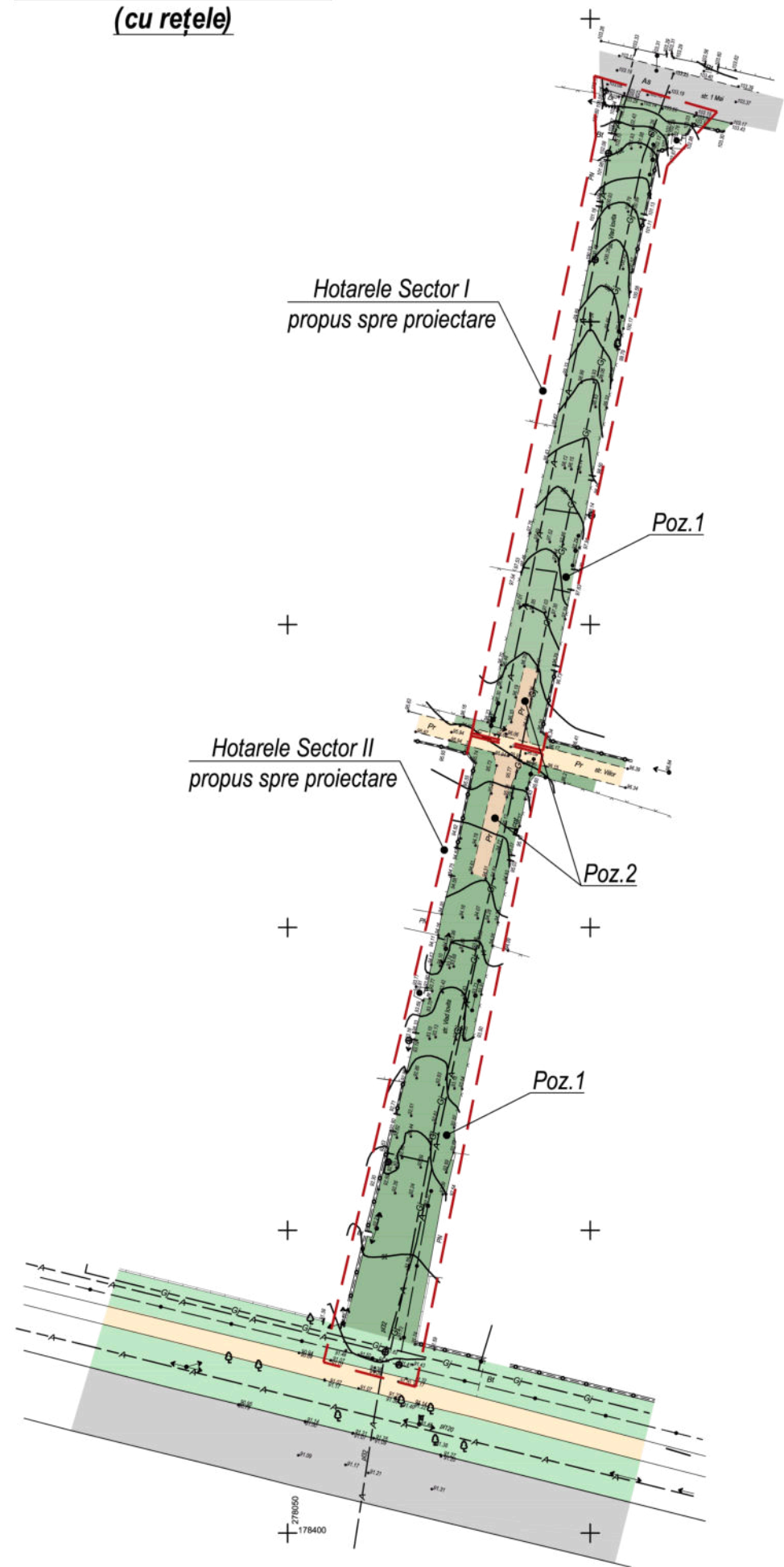
A.Ș.P. Cert.: Seria 2018-P Nr.0123 din 31.10.2018			
BENEFICIAR: Primaria Singerei, Viceprimar Arcadie Covaliov		C.U. nr. 03 din 16.01.2023	
Nr. 01 - 02 - 23 - SA			
AMENAJAREA SPAȚIULUI DE ODIHNĂ PENTRU COPII, CALE PIETONALĂ PE STR. VLAD IOVIȚA, OR. SINGEREI.			
Amenajarea spațiului de odihnă cu trecere pietonală.		Faza	Planșa
		PE	3
Elaborat	Tighineanu R.	Planșe	
Plan Încadrare în teritoriu or. Singerei Sc. 1:2500 ; Schema Încadrare Sc. 1:2500		"Absolut Studio" S.R.L. A MMII № 046294 din 13.11.2014	

Înloc. Nr. inv. / Semnătura și data / Nr. inv. original





PLAN EXISTENT Sc. 1:1000
(cu rețele)



SEMNIIFICAȚII CONVENȚIONALE

Simbol	Semnificație	Notă
	Hotarele terenului Sector I și Sector II spre proiectare (208x10m)	proiect
	Drum auto asfaltat principal	existent
	Drum/acces pietriș secundar	existent
	Poz.1 Spații verzi	existent
	Poz.2 Spații cu pietriș	existent
	Conductă apă potabilă și gura de revizie	
	Conductă gaz de presiune joasă	
	Cablu internet și gura de revizie	
	Stâlpi cu unu ori două corpuri de iluminat	
	Arbori și arbuști plantați	

BORDEROU LUCRĂRI DE PREGĂTIRE A TERENULUI

Poz.	Denumirea lucrărilor	Un. de măsură	Indicatori	Notă
1	Frezare stratului fertil	m ²	1960.0	vezi nota 1.
2	Înlăturare strat pietriș (acces existent)	m ²	120.0	

Nota:

1. Stratul fertil de pământ care a fost frezat (h-50mm),aproximativ 1960 m² - pentru reamenajarea teritoriului, o parte va merge pentru amenajarea zonelor verzi noi, restul va fi repartizat (se va întorce) pe teritoriul verde existent unde este nevoie de restabilirea stratului superior.

Înloc. Nr. inv.
Semnătura și data
Nr. inv. original



Nr. 01 - 02 - 23 -SA

AMENAJAREA SPAȚIULUI DE ODIHNĂ PENTRU COPII, CALE PIETONALĂ PE STR. VLAD IOVIȚA, OR. SINGEREI.

Amenajarea spațiului de odihnă cu trecere pietonală.

Faza	Planșa	Planșe
PE	4	

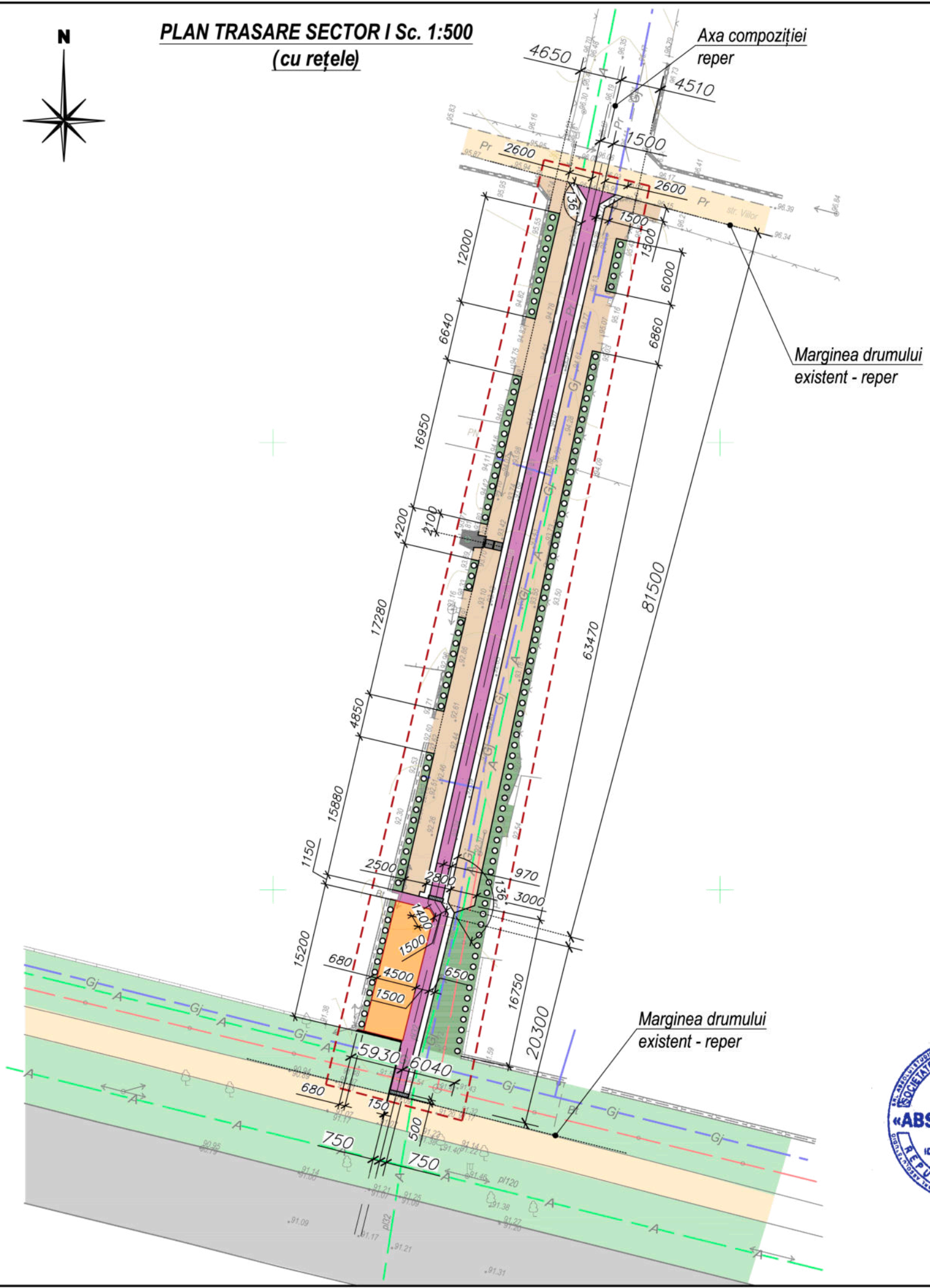
Elaborat Tighineanu R. 2023

Plan Existent Sc. 1:1000
(cu rețele)

"Absolut Studio" S.R.L.
A MMII № 046294
din 13.11.2014

**PLAN TRASARE SECTOR I Sc. 1:500
(cu rețele)**

SEMNIȚAȚII CONVENȚIONALE



Simbol	Semnificație	Notă
	Hotarele terenului Sector I spre proiectare	proiect
	Drum auto asfaltat principal	existent
	Drum/acces pietriș secundar	existent
	Spații verzi	existent
	Spații verzi	proiect
	Acces pietonal pavat	proiect
	Spații cu pietriș	proiect
	Teren sportiv și de joacă p-u copii	proiect
	Conductă apă potabilă și gura de revizie	
	Conductă gaz de presiune joasă	
	Cablu internet și gura de revizie	
	Stâlpi cu unu ori două corpuri de iluminat	
	Arbori și arbuști plantați	

Înloc. Nr. inv.	
Semnătura și data	
Nr. inv. original	

ABSOLUTSTUDIO

Înloc. Cant. Planșa Nedoc. Semnat. Data
A.Ș.P. Tighineanu R. 2023

Elaborat Tighineanu R. 2023

Nr. 01 - 02 - 23 -SA		
AMENAJAREA SPAȚIULUI DE ODIHNĂ PENTRU COPII, CALE PIETONALĂ PE STR. VLAD IOVIȚA , OR. SINGEREI.		
Amenajarea spațiului de odihnă cu trecere pietonală.	Faza PE	Planșa 5
Plan Trasare Sector I Sc. 1:500 (cu rețele)	"Absolut Studio" S.R.L. A MMII № 046294 din 13.11.2014	



PLAN TRASARE SECTOR II Sc. 1:500
(cu rețele)

SEMNIIFICAȚII CONVENȚIONALE

Ne inv. original	
Semnătura și data	Înloc. Ne inv.



Simbol	Semnificație	Notă
	Hotarele terenului Sector II spre proiectare	proiect
	Drum auto asfaltat principal	existent
	Drum/acces pietriș secundar	existent
	Spații verzi	existent
	Spații verzi	proiect
	Acces pietonal pavat	proiect
	Spații cu pietriș	proiect
	Teren sportiv și de joacă p-u copii	proiect
	Conductă apă potabilă și gura de revizie	
	Conductă gaz de presiune joasă	
	Cablu internet și gura de revizie	
	Stâlpi cu unu ori două corpuri de iluminat	
	Arbori și arbuști plantați	

ABSOLUTSTUDIO

Înloc. Cant. Planșa Nedoc. Semnat. Data
A.Ș.P. Tighineanu R. 2023

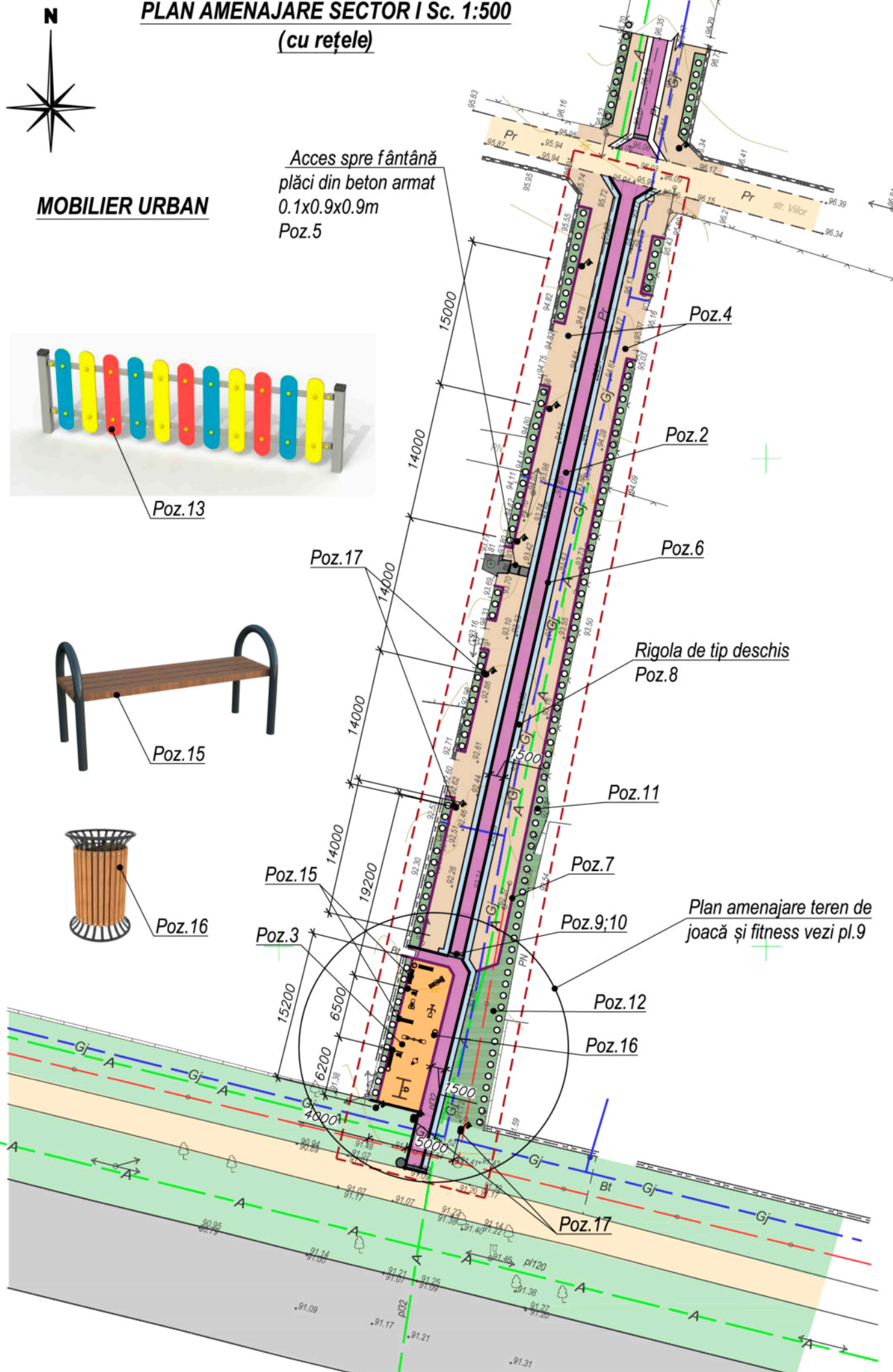
Elaborat Tighineanu R. 2023

Nr. 01 - 02 - 23 -SA			
AMENAJAREA SPAȚIULUI DE ODIHNĂ PENTRU COPII, CALE PIETONALĂ PE STR. VLAD IOVIȚA , OR. SINGEREI.			
Amenajarea spațiului de odihnă cu trecere pietonală.	Faza	Planșa	Planșe
	PE	6	
Plan Trasare Sector II Sc. 1:500 (cu rețele)	"Absolut Studio" S.R.L. A MMII № 046294 din 13.11.2014		

PLAN AMENAJARE SECTOR I Sc. 1:500

(cu rețele)

BORDEROUL LUCRĂRILOR DE AMENAJARE A TERITORIULUI - SECTOR I




No. Poz.	Tip lucrări	Unitate	Cantitate	Notă
Lucrări de terasament				
1	Nivelarea terenului - Volum de sol excavat (выемка) / compactat (насыпь)	m ³	120 / 3	poz1.1 / poz1.2
Montare pavaj / Finisaj				
2	Pavele vibropresate 100x200x60 - toate straturile	m ²	167	vezi nod 2 pl.11
3	Pavele din polimer 500x500x40mm - toate straturile	m ²	70	vezi nod 1 pl.11
4	Pietriș compactat fr. 20..40 mm - 50..200mm	m ²	450	vezi nod 3 pl.11
5	Pavele din beton armat 900x900x100mm	buc.	2	o marime
6	Montarea bordurilor de 1000x300x150mm.	ml	201	vezi nota1
7	Montarea bordurilor de 1000x200x80mm.	ml	189	vezi nota1
8	Rigolă tip deschisă B 1-20-50 1000x500x250mm	ml	195	vezi nota1
9	Rigolă RU 4-10 1000x400x250	ml	4.4	vezi nota1
10	Capac de acoperire rigolă CRPAG 4-4	ml	4.4	
Înverzire				
11	Plantație de Tuia Smaragd (Thuja Occidentalis "Smaragd") h=2m	buc.	137 copaci	H min.- 2.5 M
12	Gazon - semănat cu semințe "Barenbrug"	m ²	291	
Elemente constructive				
13	Construcția gard p-u teren sportiv	ml	22	produs finit
14	Inventarul sportiv copii / adulți	buc.	3 / 3	produs finit
Mobilier urban				
15	Bancă dim.1500x400x600mm	buc.	4	produs finit
16	Coș de gunoi	buc.	3	produs finit
17	Iluminat stradal - stâlp cu 1 corp de iluminat	buc.	10	produs finit

Nota:

1. Specificația materialelor pentru amenajare vezi planșa 11;
2. Noduri vezi pl.11
3. Pentru iluminatul de-a lungul trotuarelor se va adopta o distanță minimă, dintre limita terenului învecinat și amplasarea stâlpilor de iluminat, de - 1200mm

Înloc. Nr. inv.	
Semnătura și data	
Nr. inv. original	



Nr. 01 - 02 - 23 -SA

AMENAJAREA SPAȚIULUI DE ODIHNĂ PENTRU COPII, CALE PIETONALĂ PE STR. VLAD IOVIȚA, OR. SINGEREI.

Amenajarea spațiului de odihnă cu trecere pietonală.

Faza	Planșa	Planșe
PE	7	

Elaborat Tighineanu R. 2023

Plan Amenajare Sector I Sc. 1:500 (cu rețele)

"Absolut Studio" S.R.L.
A MMII № 046294
din 13.11.2014

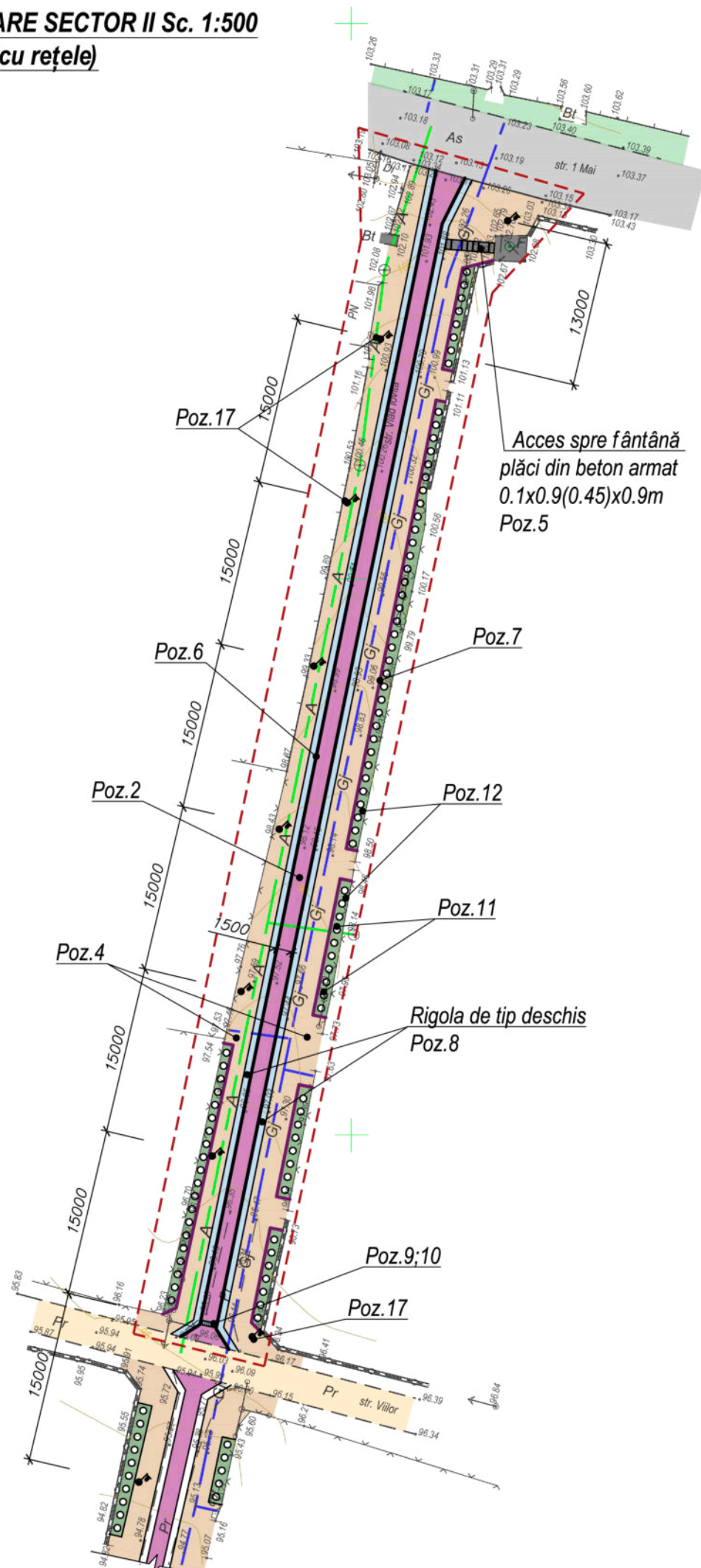
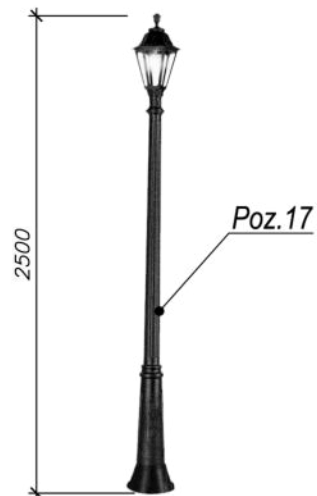
PLAN AMENAJARE SECTOR II Sc. 1:500

(cu rețele)

BORDEROUL LUCRĂRILOR DE AMENAJARE A TERITORIULUI - SECTOR II



MOBILIER URBAN



No. Poz.	Tip lucrări	Unitate	Cantitate	Notă
Lucrări de terasament				
1	Nivelarea terenului - Volum de sol excavat (выемка) / compactat (насыпь)	m ³	65 / 9	poz1.1 / poz1.2
Montare pavaj / Finisaj				
2	Pavele vibropresate 100x200x60 - toate straturile	m ²	175	vezi nod 2 pl.11
4	Pietriș compactat fr. 20..40 mm - 50..200mm	m ²	515	vezi nod 3 pl.11
5	Pavele din beton armat 900x900x100mm / 900x450x100mm	buc.	mare / mic 2 / 5	două mărimi poz 5.1 / poz 5.2
6	Montarea bordurilor de 1000x300x150mm.	ml	218	vezi nota1
7	Montarea bordurilor de 1000x200x80mm.	ml	125	vezi nota1
8	Rigolă tip deschisă B 1-20-50 1000x500x250mm	ml	216	vezi nota1
9	Rigolă RU 4-10 1000x400x250	ml	1.8	vezi nota1
10	Capac de acoperire rigolă CRPAG 4-4	ml	1.8	
Înverzire				
11	Plantație de Tuia Smaragd (Thuja Occidentalis "Smaragd") h=2m.	buc.	87 copaci	H min.- 2.5 M
12	Gazon - semănat cu semințe "Barenbrug"	m ²	113	
Elemente constructive				
			-	
			-	
Mobilier urban				
17	Iluminat stradal - stâlp cu 1 corp de iluminat	buc.	8	produs finit

Nota:
 1. Specificația materialelor pentru amenajare vezi planșa 11;
 2. Noduri vezi pl.11
 3. Pentru iluminatul de-a lungul trotuarelor se va adopta o distanță minimă, dintre limita terenului învecinat și amplasarea stâlpilor de iluminat, de - 1200mm

Ne inv. original	
Semnătura și data	
Înloc Ne inv.	

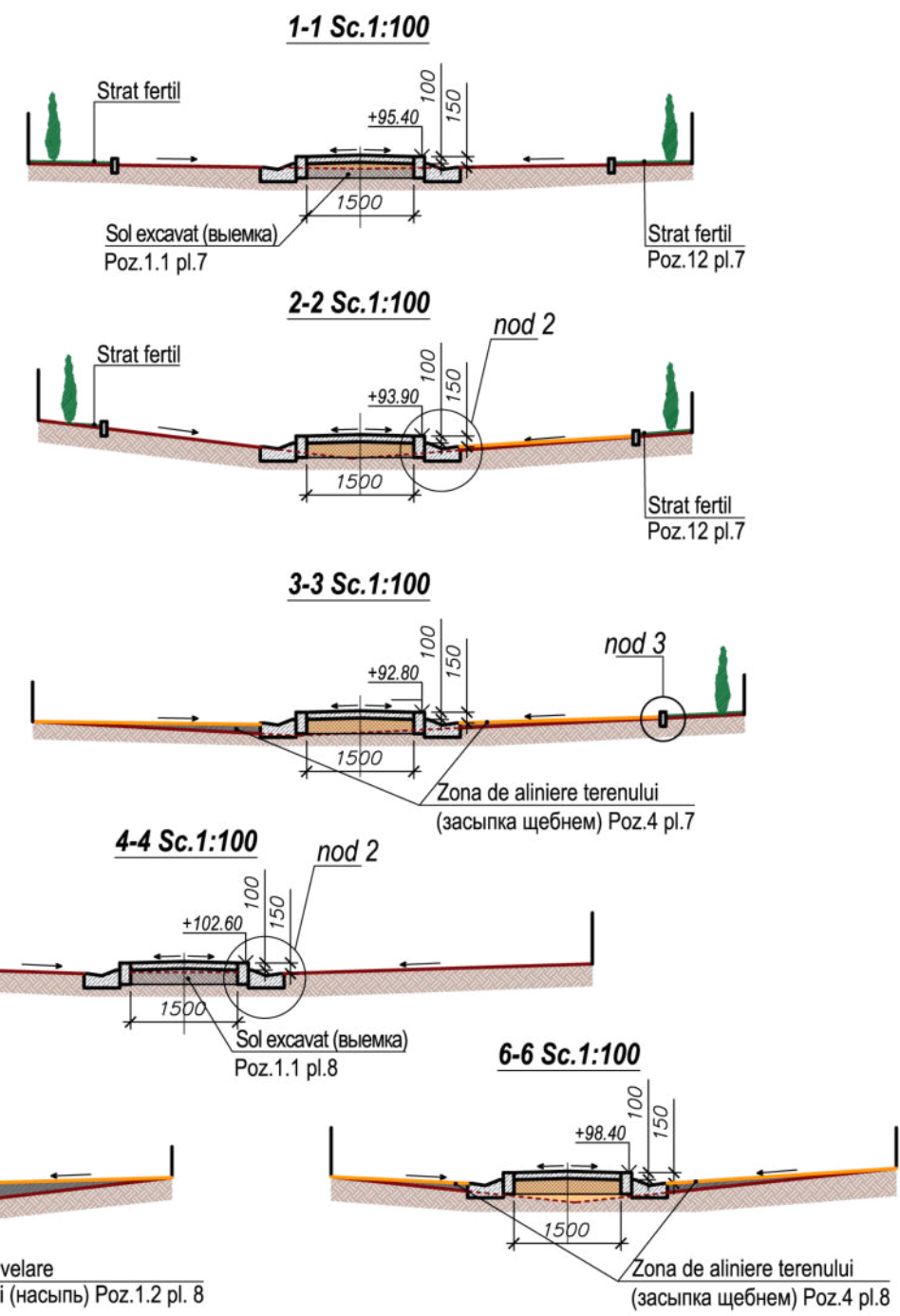
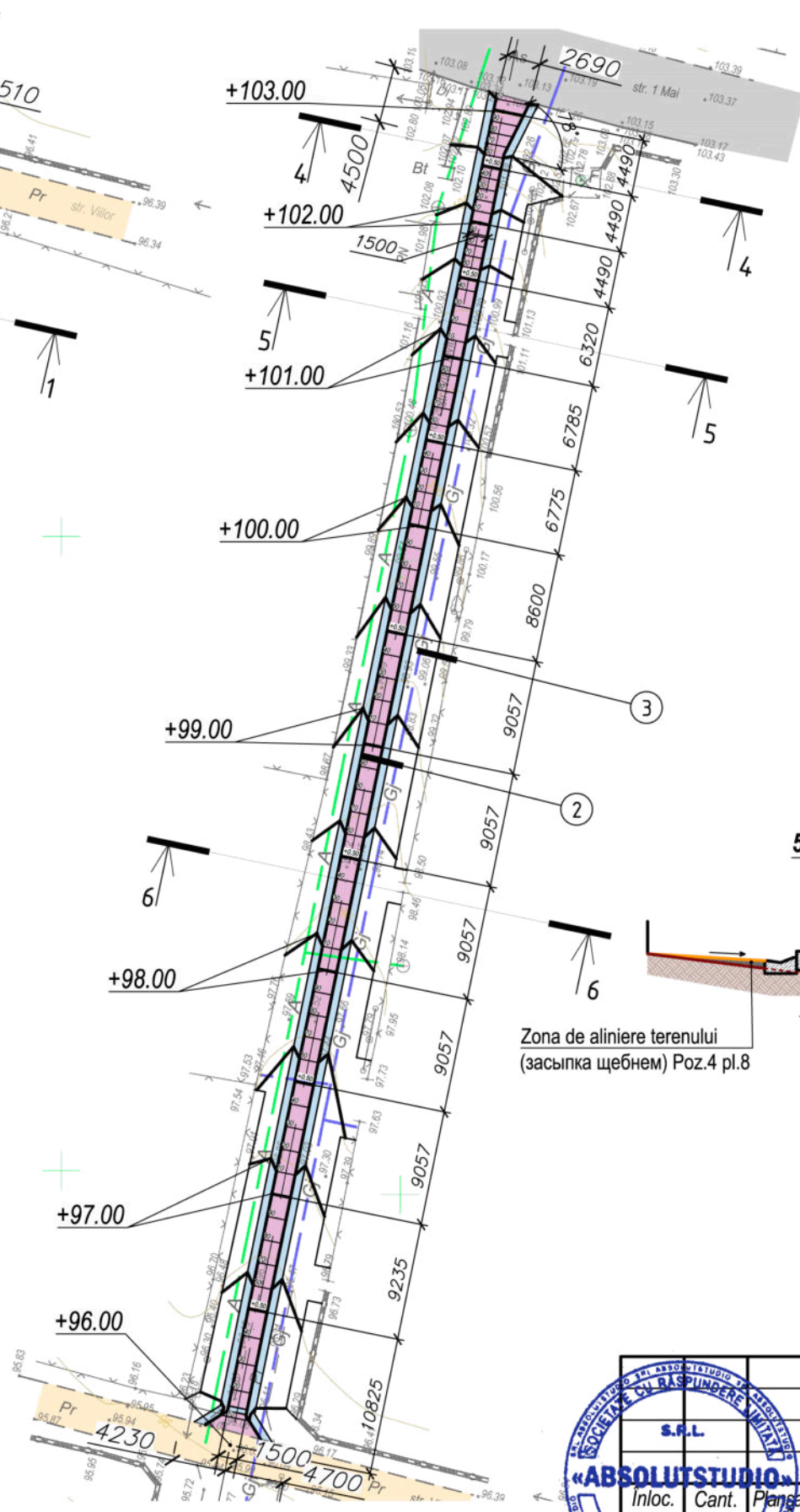
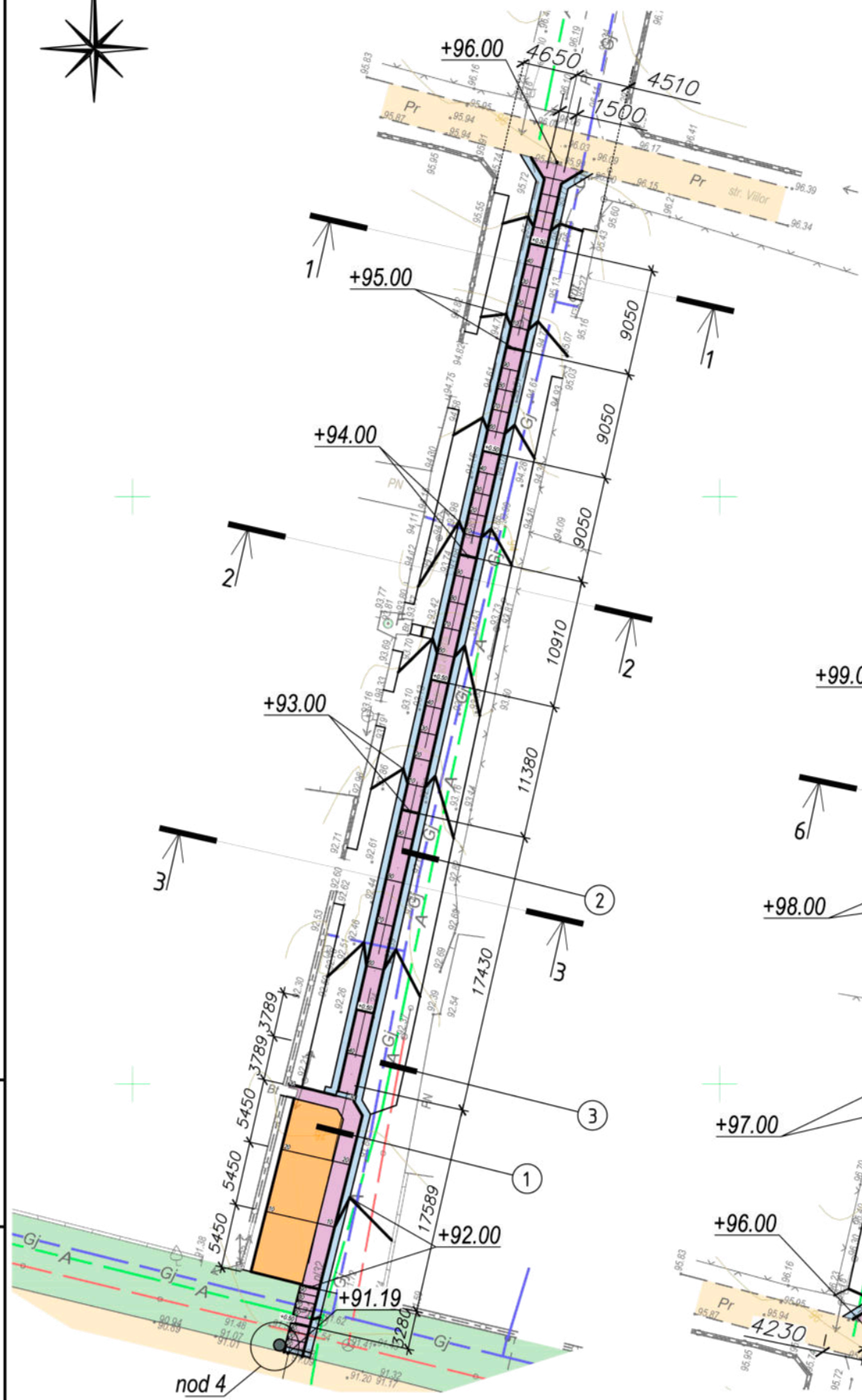
Elaborat: Tighineanu R. / 2023

Nr. 01 - 02 - 23 -SA		
AMENAJAREA SPAȚIULUI DE ODIHNĂ PENTRU COPII, CALE PIETONALĂ PE STR. VLAD IOVIȚA, OR. SINGEREI.		
Amenajarea spațiului de odihnă cu trecere pietonală.	Faza PE	Planșa 8
Plan Amenajare Sector II Sc. 1:500 (cu rețele)	"Absolut Studio" S.R.L. A MMII № 046294 din 13.11.2014	



**PLAN SISTEMATIZARE PE VERTICALĂ
SECTOR I SC. 1:500**

**PLAN SISTEMATIZARE PE VERTICALĂ
SECTOR II SC. 1:500**



Nota:
1. Toate pozițiile vezi pe planșa 7;8.
2. Toate noduri vezi planșa 11

Înloc. № inv.	
Semnătura și data	
№ inv. original	

«ABSOLUTSTUDIO» S.R.L.
Inloc. Cant. Planșa Nedoc. Semnat. Data
A.Ș.P. Tighineanu R. 13.11.2023
A.2.3.4

Elaborat Tighineanu R. 2023

Nr. 01 - 02 - 23 -SA		
AMENAJAREA SPAȚIULUI DE ODIHNĂ PENTRU COPII, CALE PIETONALĂ PE STR. VLAD IOVIȚA, OR. SINGEREI.		
Amenajarea spațiului de odihnă cu trecere pietonală.	Faza PE	Planșa 10
Plan Sistematie pe verticală Sector I Sc. 1:500; Plan Sistematie pe verticală Sector II Sc. 1:500	"Absolut Studio" S.R.L. A MMII № 046294 din 13.11.2014	

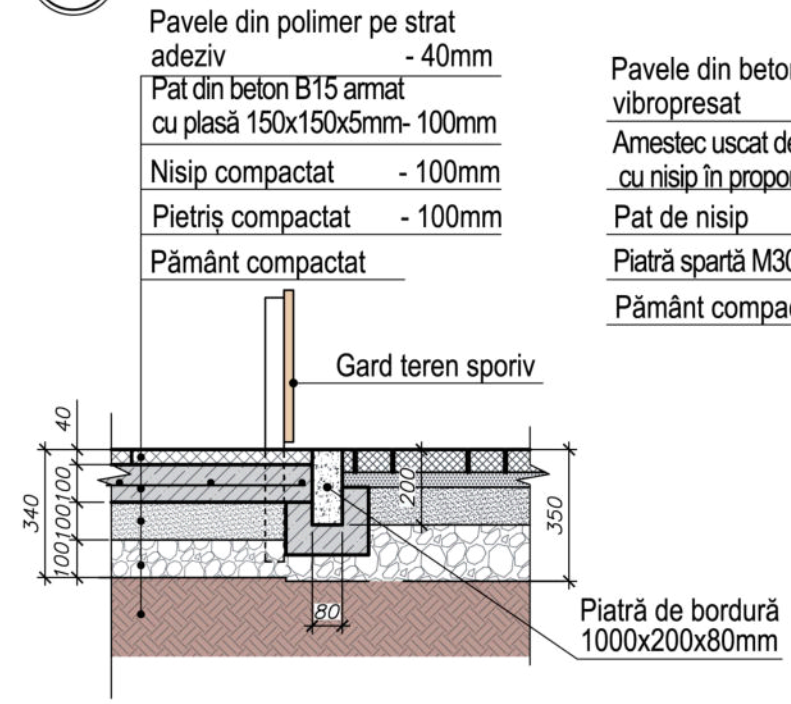
TOTALIZATOR SPECIFICAȚIE MATERIALE LA LUCRĂRILE DE AMENAJARE A TERITORIULUI

Poz.	Semnificație	Denumirea	Cant.	Masa un.,kg	Notă (total)
Teren sportiv					
m1	Pavaj	Pavele din polimer 500x500x40mm	m ²	70	pe adeziv
m2	Pat din beton	Beton B15	m ³	7	
m3	Plasa armare (ГОСТ 6727)	Ø5 Вр-I-150 110x212cm	ml	734	2,4 78 kg
m4	Nisip compactat		m ³	7	
m5	Pietriș compactat	fr. 20..40 mm - 125mm	m ³	7	
m6	Piese inglobate	закладная метал.	buc.	27	1,4 37,8 kg
m7	Fundație bordură	Beton B7.5	m ³	3	
m8	Strat pregatitor fundație bordură	piatră spartă	m ³	0.6	
m9	Gard p-u teren sportiv		ml	23	prod.finit
m10	Elemente fixare gard	Ancore	buc.	27	0.6 16.2
m11	Inventarul sportiv copii / adulți		buc.	3 / 3	prod.finit
m12	Bancă dim. 1500x400x600mm		buc.	4	prod.finit
m13	Coș de gunoi		buc.	3	prod.finit
Acces pietonal					
m14	Pavaj	Pavele vibropresate 100x200x60	m ²	342	
m15	Amestec uscat de ciment M300	cu nisip în proporție 1:3 - 40mm	m ³	14	
m16	Pat de nisip		m ³	35	
m17	Pat piatră spartă	Piatră spartă M300 fr.5-20- 150mm	m ³	119	
m18	Pat de beton	Beton B7.5	m ³	55	
m19	Piatră de bordură	1000x300x150mm	ml	419	
m20	Piatră de bordură	1000x200x80mm	ml	314	
m21	Rigola tip deschisă	B 1-20-50 1000x500x250mm	ml	411	
m22	Rigola cu capac	RU 4-10 1000x400x250	ml	6.2	
m23	Capac de acoperire rigolă	CRPAG 4-4	ml	6.2	
m24	Pavele din beton armat	900x900x100mm/ 900x450x100mm	buc.	4 / 5	o marime
m25	Iluminat stradal	Stâlp cu 1 corp de iluminat	buc.	18	prod.finit
Pregătirea, acoperirea și înverzirea terenului					
m26	Frezare stratului fertil (h-50mm)		m ²	1960	
m27	Înlăturare strat pietriș (existent)		m ²	94	
m28	Nivelarea terenului	Volum de sol excavat (выемка)	m ³	106	
m29	Nivelarea terenului	Volum de sol compactat (насыпь)	m ³	46	
m30	Pietriș compactat	fr. 20..40 mm - 125mm	m ³	120	
m31	Plantație de Tuia Smaragd	Thuja Occidentalis "Smaragd"	buc.	224	H - 2.5 M
m32	Gazon	cultivat cu semințe "Barenbrug"	m ²	404	

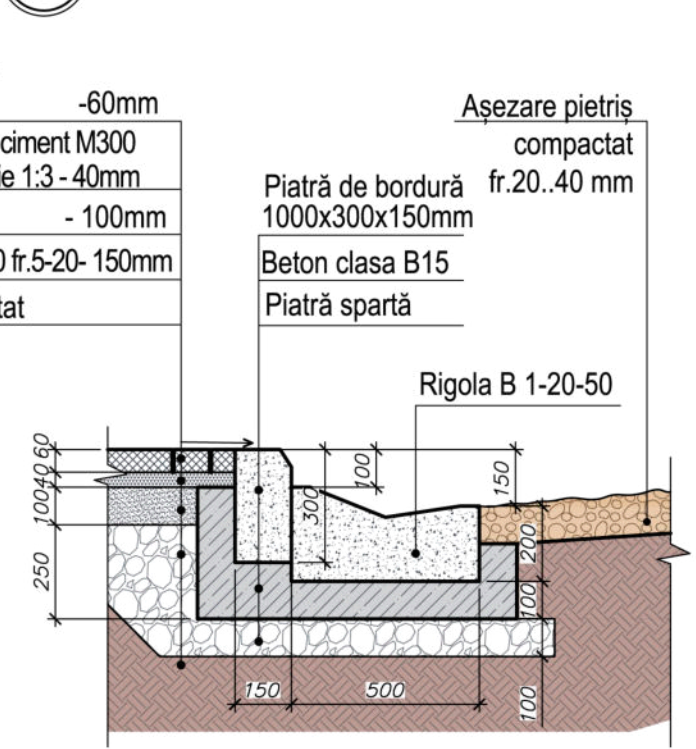
Nota:

1. La realizarea fântâniei de asimilare a apelor meteorice (ELEMENT DE DRENAJ), se va prevedea înălțimea de h-2000mm; și diametru de Ø - 1000mm; Volumul de piatră spartă M400 fr.40-70 mm (conf.GOST 8267-93) va fi de - **1.6m³**; Aria învelitoare de Geotextil 200g/m² aplicat în 2 straturi va fi de - **22m²**.

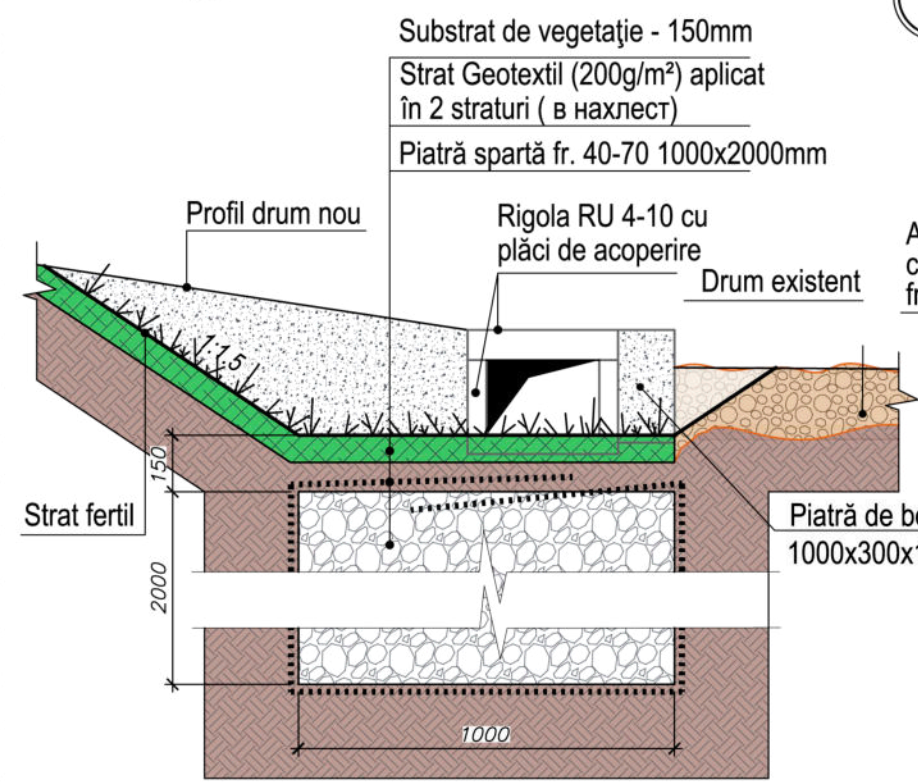
1 DETALIU TEREN SPORTIV Sc.1:20



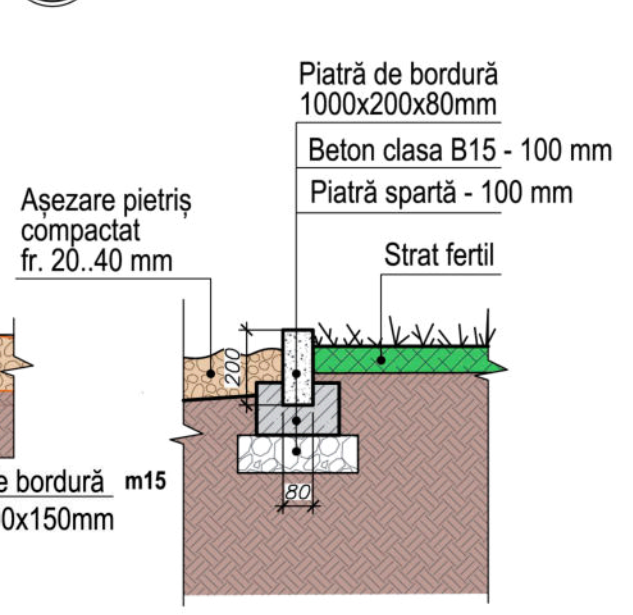
2 DETALIU ACCES PIETONAL Sc.1:20



4 DETALIU - ELEMENT DE DRENAJ Sc.1:20 (Дренажный поглощающий колодец)



3 DETALIU - PIATRA DE BORDURĂ Sc.1:20



Înloc Ne inv. Semnătura și data Ne inv. original

ABSOLUTSTUDIO S.R.L. Inloc. Cant. Planșa Nedoc. Semnat. Data A.Ș.P. Tighineanu R. 2023

Elaborat Tighineanu R. 2023

Nr. 01 - 02 - 23 -SA		
AMENAJAREA SPAȚIULUI DE ODIHNĂ PENTRU COPII, CALE PIETONALĂ PE STR. VLAD IOVIȚA, OR. SINGEREI.		
Amenajarea spațiului de odihnă cu trecere pietonală.	Faza PE	Planșe 11
Nod 1 ; 2 ; 3 ; 4 Sc. 1:20	"Absolut Studio" S.R.L. A MMII № 046294 din 13.11.2014	