

DECLARAȚIE privind EXPERIENȚĂ SIMILARĂ anul 2018

1. Denumirea și obiectul contractului: *Contract de achiziționare a lucrărilor de proiectare și investigații, inclusiv investigații pedologice și monitoringul funciar*
2. Numărul și data contractului: *Contract de Antrepriză nr. 1 din 02.02.2018 (se anexează), Acord adițional nr. 1 la contract de antrepriză nr. 1 din 02.02.2018 (se anexează).*
3. Denumirea/numele beneficiarului: *Agenția Relații Funciare și Cadastru*
4. Adresa beneficiarului: *str. S. Lazo 48, mun. Chișinău*
5. Țara: *Republica Moldova*
6. Calitatea în care a participat la îndeplinirea contractului: *antreprenor*
7. Valoarea contractuală de achiziționare a lucrărilor/serviciilor: *Valoarea Contractului de Antrepriză nr. 1 din 02.02.2018: 8401500,00 lei, inclusiv TVA*
8. Dacă au fost litigii privind îndeplinirea contractului, natura acestora și modul lor de soluționare:
_____ nu sunt _____

9. Perioada de executare a lucrării (luni)

- a) contractată: *11 (februarie - decembrie)*
- b) efectiv realizată : *11 (februarie - decembrie)*
- c) motivul de decalare a termenului contractat (dacă este cazul), care va fi susținut pe bază de acte adiționale încheiate cu beneficiarul _____ *nu au fost cazuri* _____

10. Numărul și data procesului-verbal de recepție la terminarea lucrărilor:

- *lunar conform actelor de executare confirmate de autoritățile administrației publice locale și reprezentanții beneficiarului;*
- *anual, conform dării de seamă (se anexează).*

11. Principalele remedieri și completări înscrise în procesul-verbal de recepție _____ *N/A* _____

12. Alte aspecte relevante prin care ofertantul își susține experiența similară, cu referire în mod special la suprafețe sau volume fizice ale principalelor capacități și categorii de lucrări prevăzute în contracte:

- *Valoarea lucrărilor serviciilor prestate pe parcursul anului 2018 (venituri din vânzări conform situațiilor financiare): 18 707,8 mii lei*

Semnat: _____

Nume: *Cristina Stoianov*

În calitate de: *Administrator*

Ofertantul: *Î.S. „Institutul de Proiectări pentru Organizarea Teritoriului”*

Adresa: *mun. Chișinău, sect. Centru, str. Ialoveni 100 B*

Data: *“25” august 2021*





A C H I Z I Ţ I I P U B L I C E

CONTRACT DE ANTREPRIZĂ NR. 1 privind achiziție publică cu aplicarea procedurii de negociere fără publicare prealabilă a anunțului de participare

„02” februarie 2018

mun. Chișinău

1. Părțile contractante și Obiectul Contractului

Prezentul contract este încheiat în urma procedurii de negociere fără publicare prealabilă a anunțului de participare între **Agencia Relații Funciare și Cadastru**, cu sediul în or. Chișinău, str. S. Lazo, 48 înregistrat la Camera Înregistrării de Stat, cu nr. 245375 din 05.03.2012, reprezentat prin **director general Dl Anatolie GHILAȘ**, în calitate de **Beneficiar**, pe de o parte, și **Întreprinderea de Stat „Institutul de Proiectări pentru Organizarea Teritoriului”** cu sediul în mun. Chișinău, str. Ialoveni 100 B, IDNO 1003600092216, reprezentat prin **administrator Dna Cristina NICOLAESCU**, în calitate de **Antreprenor**, pe de altă parte, au încheiat prezentul Contract referitor la următoarele:

1.1. Achiziționarea lucrărilor de proiectare și investigații a terenurilor întru asigurarea dezvoltării relațiilor funciare și a cadastrului, inclusiv:

- delimitarea terenurilor proprietate publică;
- investigații pedologice și monitoringul funciar;
- crearea datelor geospațiale și textuale despre folosințele funciare în cadrul zonelor pilot pentru completarea cadastrului funciar general;

în conformitate cu *Legea bugetului de stat nr. 289 din 15.12.2017*, cu respectarea prevederilor normativelor, standardelor și prescripțiilor tehnice în vigoare, denumite în continuare lucrări.

1.2. Următoarele documente vor fi considerate părți componente și integrale ale Contractului:

- Formularul Contractului;
- Lista lucrărilor, volumul și graficul de îndeplinire (anexa nr.1).

1.3. Prezentul Contract va predomina asupra tuturor altor documente componente. În cazul unor discrepante sau inconsecvențe între documentele componente ale Contractului, documentele vor avea ordinea de prioritate enumerată mai sus.

1.4. În calitate de contravaloare a plăților care urmează a fi efectuate de Beneficiar, Antreprenorul se obligă prin prezenta să execute pentru Beneficiar lucrări și să înlăture defectele lor în conformitate cu prevederile Contractului sub toate aspectele.

1.5. Antreprenorul își asumă obligația de a executa lucrările conform anexei nr.1, care este parte integrantă a prezentului Contract.

1.6. Beneficiarul se obligă, la rândul său, să achite și să recepționeze lucrările executate de Antreprenor.



2. Termenele și condițiile de prestare

2.1. Executarea lucrărilor se efectuează de către Antreprenor în termen și calitativ.

2.2. Documentația de însoțire a lucrărilor executate include:

- a) *Originalele facturilor fiscale;*
- b) *Actele de recepție a lucrărilor.*

2.3. Data executării lucrărilor se consideră data perfectării facturii fiscale și recepționării lor de către Beneficiar.

3. Prețul Contractului și condițiile de plată

3.1. Prețul lucrărilor executate conform prezentului Contract este stabilit în lei moldovenești, fiind indicat în anexa nr.1 al prezentului Contract.

3.2. Suma totală a prezentului Contract, se stabilește în lei moldovenești și constituie: 8401500.00 (opt milioane patru sute și unu mii cinci sute) lei, inclusiv TVA.

3.3. Achitarea plăților pentru lucrările executate se va efectua în lei moldovenești.

3.4. Metoda și condițiile de plată de către Beneficiar vor fi:

Antreprenorul pînă la data de 20 a fiecărei luni va prezenta Beneficiarului toată documentația indicată în punctul 2.2 pentru volumul de lucru executat.

Beneficiarul va achita costul lucrărilor indicate în actele de recepție în măsura transferării banilor de către Ministerul Finanțelor al Republicii Moldova.

3.5 Plățile se vor efectua prin transfer bancar pe contul de decontare al Antreprenorului indicat în prezentul Contract.

4. Condițiile de predare-primire

4.1. Lucrările se consideră executate de către Antreprenor și recepționate de către Beneficiar dacă volumul lucrărilor corespunde informației indicate în anexele și documentele de însoțire conform punctului 2.2 al prezentului Contract.

5. Standarde

5.1 Lucrările executate în baza contractului vor respecta standardele prezentate de către furnizor în propunerea sa tehnică.

5.2 Cînd nu este menționat nici un standard sau reglementare aplicabilă se vor respecta standardele sau alte reglementări autorizate în țara de origine a produselor.

6. Obligațiile părților

6.1. În baza prezentului Contract, Antreprenorul se obligă:

- a) să execute lucrările în condițiile prevăzute de prezentul Contract;
- b) să anunțe Beneficiarul după semnarea prezentului Contract, în decurs de 5 zile calendaristice, prin telefon/fax sau telegramă autorizată, despre disponibilitatea executării lucrărilor;
- c) să asigure condițiile corespunzătoare pentru recepționarea lucrărilor de către Beneficiar, în termenele stabilite, în corespundere cu cerințele prezentului Contract;
- d) să asigure integritatea și calitatea lucrărilor pe toată perioada de pînă la recepționarea lor de către Beneficiar.

6.2. În baza prezentului Contract, Beneficiarul se obligă:

- a) să întreprindă toate măsurile necesare pentru asigurarea recepționării în termenul stabilit a lucrărilor executate în corespundere cu cerințele prezentului Contract;
- b) să asigure achitarea lucrărilor executate, respectînd modalitățile și termenele indicate în prezentul Contract.

7. Forța majoră

7.1. Părțile sînt exonerate de răspundere pentru neîndeplinirea parțială sau integrală a obligațiilor conform prezentului Contract, dacă aceasta este cauzată de producerea unor cazuri de forță majoră (războaie, calamități naturale: incendii, inundații, cutremure de pămînt, precum și alte circumstanțe care nu depind de voința Părților).

7.2. Partea care invocă clauza de forță majoră este obligată să informeze imediat (dar nu mai tîrziu de 10 zile) cealaltă Parte despre survenirea circumstanțelor de forță majoră.

7.3 Survenirea circumstanțelor de forță majoră, momentul declanșării și termenul de acțiune trebuie să fie confirmate printr-un certificat, eliberat în mod corespunzător de către organul competent din țara Părții care invocă asemenea circumstanțe.

8. Rezilierea Contractului

8.1. Rezilierea Contractului se poate realiza cu acordul comun al Părților.

8.2. Contractul poate fi reziliat în mod unilateral în caz de:

- a) refuz al Antreprenorului de a executa lucrările prevăzute în prezentul Contract;
- b) nerespectare de către Antreprenor a termenelor de executare a lucrărilor stabilite;
- c) nerespectare de către Beneficiar a termenelor de plată a lucrărilor;
- d) nesatisfacere de către una dintre Părți a pretențiilor înaintate conform prezentului Contract.

8.3. Partea inițitoare a rezilierii Contractului este obligată să comunice în termen de 5 zile lucrătoare celeilalte Părți despre intențiile ei printr-o scrisoare motivată.

8.4. Partea înștiințată este obligată să răspundă în decurs de 5 zile lucrătoare de la primirea notificării. În cazul în care litigiul nu este soluționat în termenele stabilite, partea inițitoare are dreptul să prezinte documentele corespunzătoare Agenției Achiziții Publice pentru înregistrarea declarației de reziliere.

9. Reclamații și sancțiuni

9.1. Reclamațiile privind volumul lucrărilor executate sînt înaintate Antreprenorului la momentul recepționării lor, fiind confirmate printr-un act întocmit în comun cu reprezentantul Antreprenorului.

9.2. Pretențiile privind calitatea lucrărilor sînt înaintate Antreprenorului în termen de 5 zile lucrătoare de la depistarea deficiențelor de calitate și trebuie confirmate printr-un certificat eliberat de o organizație independentă neutră și autorizată în acest sens.

9.3. Antreprenorul este obligat să examineze pretențiile înaintate în termen de 5 zile lucrătoare de la data primirii acestora și să comunice Beneficiarului despre decizia luată.

9.4. În caz de recunoaștere a pretențiilor, Antreprenorul este obligat, în termen de 5 zile, să execute suplimentar volumul lucrărilor neexecutate, iar în caz de constatare a calității necorespunzătoare – să le substituie sau să le corecteze în conformitate cu cerințele Contractului.

9.5. Antreprenorul poartă răspundere pentru calitatea lucrărilor în limitele stabilite, inclusiv pentru viciile ascuse.

10. Dispoziții finale

10.1. Litigiile ce ar putea rezulta din prezentul Contract vor fi soluționate de către Părți pe cale amiabilă. În caz contrar, ele vor fi transmise spre examinare în instanța de judecată competentă conform legislației Republicii Moldova.

10.2. De la data semnării prezentului Contract, toate negocierile purtate și documentele perfectate anterior își pierd valabilitatea.



10.3 Părțile contractante au dreptul, pe durata îndeplinirii contractului, să convină asupra modificării clauzelor contractului, prin act adițional, numai în cazul apariției unor circumstanțe care lezează interesele comerciale legitime ale acestora și care nu au putut fi prevăzute la data încheierii contractului. Modificările și completările la prezentul Contract sînt valabile numai în cazul în care au fost perfectate în scris și au fost semnate de ambele Părți.

10.4. Nici una dintre Părți nu are dreptul să transmită obligațiile și drepturile sale stipulate în prezentul Contract unor terțe persoane fără acordul în scris al celeilalte părți.

10.5. Prezentul Contract este întocmit în două exemplare în limba de stat a Republicii Moldova, cîte un exemplar pentru Antreprenor și Beneficiar.

10.6. Prezentul Contract se consideră încheiat la data semnării, fiind valabil pînă la 31 decembrie 2017.





10.7. Prezentul Contract reprezintă acordul de voință al ambelor părți și este semnat astăzi, "02" februarie 2018.

Pentru confirmarea celor menționate mai sus, Părțile au semnat prezentul Contract în conformitate cu legislația Republicii Moldova, la data și anul indicate mai sus.

Datele juridice, poștale și bancare ale Părților:

Antreprenorul	Beneficiarul
Î.S. „Institutul de Proiectări pentru Organizarea Teritoriului”	Agenția Relații Funciare și Cadastru al RM
mun. Chișinău, str. Ialoveni 100 „B”	mun. Chișinău, str. S.Lazo 48
Telefon: (022) 72-36-27	Telefon: (022) 88-12-55
IBAN: MD34AG0000000022514040246	Cont de decontare: 210119032880155
Banca: Moldova-Agroindbank	Banca: Trezoreria Centrală
Cod: AGRNMD2X710	Cod: TREZMD2X
Cod fiscal: 1003600092216	Cod fiscal: 1006601000266
Cod/TVA: 0202396	

Semnăturile părților

Director 	C. Nicolaescu	Director general 	A. Ghilaș
Seful secției eec – contabil-sef 	N. Moraru	Seful secției economico-financiară 	N. Șpilevaia



LISTA LUCRĂRILOR, VOLUMUL și GRAFICUL de ÎNDEPLINIRE

Nr. d/o	Denumirea lucrărilor	Volum, lei		Termen de realizare
		Total	inclusiv TVA	
1	Delimitarea terenurilor proprietate publică. Baza legislativă: Legea privind terenurile proprietate publică și de limitarea lor nr. 91-XVI din 05.04.2007	6 851 875,50	0	lunar. martie - decembrie
2	Investigații pedologice și monitoringul funciar. Baza legislativă: - Codul funciar nr. 828-XII din 25.12.1991, - Legea privind reglementarea de stat a regimului proprietății funciare, cadastrul funciar de stat și monitoringul funciar nr. 1247-XII din 22.12.1992 . - Hotărârea Curții de conturi nr. 38 din 15.07.2014 cu privire la Raportul auditului mediului privind utilizarea durabilă a terenurilor agricole	649 624,50	108 270,75	
2.1	Investigații pedologice pentru 6 UAT din raionul Șoldănești (Alcedar, Hligeni, Mihuleni, Parcani, Poiana, Șipca).	407 845,30	67 974,22	lunar. mai - octombrie
2.2	Caracteristica calitativă a terenurilor agricole după gradul de fertilitate și eroziune de pe teritoriul la 135 UAT pentru completarea cadastrului funciar general, inclusiv pentru: r-nul Briceni - 28 UAT, r-nul Sîngerei - 28 UAT, r-nul Ungheni - 33 UAT, r-nul Nisporeni - 23UAT, r-nul Cimișlia - 23 UAT, mun. Bălți - 2 UAT.	43 881,26	7 313,54	februarie
2.3	Crearea datelor geospațiale și textuale despre solurile din hotarele raionului Călăraș (28 UAT de nivelul I) pentru monitoringul calității solurilor, inclusiv: vectorizarea materialului cartografic existent la scara 1:10000, reindexarea listei solurilor conform clasificatorului în vigoare și modificarea grafică a arealurilor de sol după reindexare, controlul și recepția lucrărilor, alte.	197 897,94	32 982,99	lunar. februarie - martie
3	Crearea datelor geospațiale și textuale despre folosințele funciare în cadrul zonelor pilot: - com. Alexandreni, r-nul Sîngerei; - sat. Pervomaiscoe, r-nul Hîncești; - sat. Negrea, r-nul Hîncești; - sat. Caracui, r-nul Hîncești; pentru completarea cadastrului funciar general. Baza legislativă: - Codul funciar nr. 828-XII din 25.12.1991 - Legea privind reglementarea de stat a regimului proprietății funciare, cadastrul funciar de stat și monitoringul funciar nr. 1247-XII din 22.12.1992 . - Hotărârea Curții de conturi nr. 38 din 15.07.2014 cu privire la Raportul auditului mediului privind utilizarea durabilă a terenurilor agricole.	900 000,00	150 000,00	lunar. iulie - decembrie
TOTAL		8 401 500,00	258 270,75	

DIRECTOR

C. Nicolaescu

Șeful secției economice-contabil

N. Moraru



Handwritten signatures and notes:
cu nota
in anexa nr. 1
Ștefan

Director general ARFC
A.Ghilaș



Planul

de lucru din bugetul de Stat al Institutului de Proiectări pentru Organizarea Teritoriului pe anul 2018

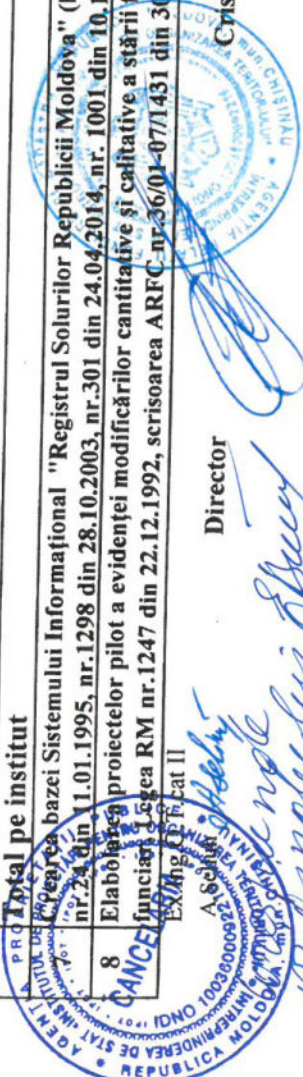
Nr. crt.	Denumirea lucrărilor	Din Bugetul de Stat	Planul propus pentru anul 2018 (lei)
1	Consolidarea terenurilor agricole (baza: Legea RM nr. 1247-XII din 22.12.1992 cu modificările ulterioare, Legea RM pentru modificarea și completarea Codului Funciar nr. 1006-XV din 25.04.2002 Art. (70/1)) inclusiv:		0
1.1.	Consolidarea terenurilor agricole		0
1.2.	Pregătirea materialelor și înregistrarea cotelor de teren echivalent după corectarea proiectelor și consolidarea terenurilor agricole		0
2	Identificarea, inventarierea cantitativă și calitativă și elaborarea planurilor cadastrale ale terenurilor destinate agriculturii, proprietate publică a statului (baza: Legea RM nr. 668-XIII din 23.11.1995 și Hotărârea Guvernului nr. 1093 din 22.09.2006		0
2.1.	Identificarea, inventarierea cantitativă și calitativă și elaborarea planurilor cadastrale ale terenurilor destinate agriculturii, proprietate publică a statului		0
2.2.	Elaborarea softului de creare și menținerea bazei de date automatizate privind informația cantitativă și calitativă		0
2.3.	Înregistrarea terenurilor agricole proprietate publică a statului în registrul bunurilor imobile		0
3	Delimitarea terenurilor proprietate publică (baza: Legea RM nr. 91-XVI din 05.04.2007)		6851875.50
3.1.	Delimitarea terenurilor proprietate publică		6251875.50
3.2.	Verificarea și recepția materialelor, înregistrarea terenurilor proprietate publică		600000.00
4	Ținerea registrului de Stat al localităților și străzilor. (baza: Legea RM nr.1543-XIII din 25.02.1998 și Hotărârea Guvernului nr. 1518 din 17.12.2003)		0
5	Investigații pedologice și monitoringul funciar (baza legislativă: Codul funciar nr. 828-XII din 25.12.1991, Legea privind reglementarea de stat a regimului proprietății funciare, cadastrul funciar de stat și monitoringul funciar nr. 1247-XII din 22.12.1992, Hotărârea Curții de conturi nr.38 din 15.07.2014 cu privire la Raportul auditului mediului privind utilizarea durabilă a terenurilor agricole)		649624.50
5.1.	Investigații pedologice pentru 6 UAT din raionul Șoldănești (Alcedar, Hligeni, Mihuleni, Parcani, Poiana, Șipeca).		407845.30
5.2.	Caracteristica calitativă a terenurilor agricole după gradul de fertilitate și eroziune de pe teritoriul la 135 UAT pentru completarea cadastrului funciar general.		43881.26
5.3.	Crearea datelor geospațiale și textuale despre solurile din hotarele raionului Călărași (28 UAT de nivelul I) pentru monitoringul calității solurilor.		197897.94
6	Evidența tehnică în cadrul ținerii cadastrului funciar (crearea datelor geospațiale și textuale despre folosințele funciare în cadrul zonelor pilot) (baza legislativă: Codul funciar nr.828-XII din 25.12.1991, Legea privind reglementarea de stat a regimului proprietății funciare, cadastrul funciar de stat și monitoringul funciar nr. 1247-XII din 22.12.1992, Hotărârea Curții de conturi nr.38 din 15.07.2014 cu privire la Raportul auditului mediului privind utilizarea durabilă a terenurilor agricole)		900000.00
Total pe institut			8401500.00
Crearea bazei Sistemului Informațional "Registrul Solurilor Republicii Moldova" (baza: Legea RM nr.1247 din 22.12.1992, HG nr.24 din 11.01.1995, nr.1298 din 28.10.2003, nr.301 din 24.04.2014, nr. 1001 din 10.12.2014, H.G. nr.266 din 03.05.2017)			necesită acoperire financiară
Elaborarea proiectelor pilot a evidenței modificărilor cantitative și calitative a stării fondului funciar (baza: art.89 al Codului funciar, Legea RM nr.1247 din 22.12.1992, scrisoarea ARFC nr.36/01-07/1431 din 30.07.2012.			necesită acoperire financiară

Coordonat: Șef secție EEC
Nima Moraru

Cristina NICOLAESCU

Director

[Signature]





ACHIZIȚII PUBLICE

ACORD ADIȚIONAL Nr. 1

la contract de antrepriză Nr. 1 din " 02 " februarie 2018
privind achiziție publică cu aplicarea procedurii de negociere fără
publicare prealabilă a anunțului de participare

Prezentul acord este semnat astăzi " _____ " _____ 2018, în mun. Chișinău, între **Agencia Relații Funciare și Cadastru**, în persoana **dului Anatolie Ghilaș**, director general, care acționează în baza Regulamentului, și **Î.S. Institutul de Proiectări pentru Organizarea Teritoriului**, în persoana **dnei Cristina Nicolaescu**, director, care acționează în baza Statutului, în scopul modificării contractului de antrepriză Nr. 1 din " 02 " februarie 2018 privind achiziție publică cu aplicarea procedurii de negociere fără publicare prealabilă a anunțului de participare (numit în continuare Contract).

Prezentul acord se încheie ca urmare a hotărârii grupului de lucru pentru achiziții al
CPV: _____ - _____, Nr. _____ din " _____ " _____ 20 _____ . Cod _____

Orice modificare aplicată prin prezentul acord este obligatorie pentru fiecare parte din Contract, celelalte prevederi nemodificate rămânând obligatorii în continuare.

Prin prezentul acord, în Contract se aplică următoarele modificări:

- 1) se modifică „Lista lucrărilor, volumul și graficul de îndeplinire”, conform anexei nr. 1;

Prezentul acord se consideră încheiat la data semnării.

Pentru confirmarea celor menționate mai sus, Părțile au semnat prezentul Contract în conformitate cu legislația Republicii Moldova, la data și anul indicate mai sus.

Datele juridice, poștale și bancare ale Părților:

Antreprenorul: Î.S. „Institutul de Proiectări pentru Organizarea Teritoriului”	Beneficiarul: Agenția Relații Funciare și Cadastru al RM
mun. Chișinău, str. Ialoveni 100 „B”	mun. Chișinău, str. Pușcin, 47 (sediul: str. S. Lazo, 48)
Telefon: (022) 72-36-27	Telefon: (022) 88-12-55
IBAN: MD34AG0000000022514040246	IBAN: MD36TRBAA251100C0043AB
Banca: Moldova-Agroindbank	Banca: Trezoreria Centrală
Cod: AGRNMD2X710	Cod: TREZMD2X
Cod fiscal: 1003600092216	Cod fiscal: 1006601000266
Cod/TVA: 0202396	

Semnăturile părților

Director _____ C. Nicolaescu	Director general _____ A. Ghilaș
Seful secției economice - contabil-șef _____ Z. Spac	Seful secției economico-financiară _____ N. Spilevaia



16.11.18 Șab - Cufinay

LISTA LUCRĂRILOR, VOLUMUL și GRAFICUL de ÎNDEPLINIRE

Nr. d/o	Denumirea lucrărilor	Volum, lei		Termen de realizare
		Total	inclusiv TVA	
1	Delimitarea terenurilor proprietate publică. Baza legislativă: Legea privind terenurile proprietate publică și de limitarea lor nr. 91-XVI din 05.04.2007	6684192,60	0	lunar, martie - decembrie
2	Investigații pedologice și monitoringul funciar. Baza legislativă: - Codul funciar nr. 828-XII din 25.12.1991, - Legea privind reglementarea de stat a regimului proprietății funciare, cadastrul funciar de stat și monitoringul funciar nr. 1247-XII din 22.12.1992 . - Hotărârea Curții de conturi nr. 38 din 15.07.2014 cu privire la Raportul auditului mediului privind utilizarea durabilă a terenurilor agricole	1717307,40	286217,90	
2.1	Investigații pedologice pentru 8 UAT din raionul Șoldănești (Alcedar, Hligeni, Mihuleni, Parcani, Poiana, Șipca, Șestaci, Vadul-Rașcov).	612895,17	102149,20	lunar, mai-decembrie
2.2	Caracteristica calitativă a terenurilor agricole după gradul de fertilitate și eroziune de pe teritoriul la 135 UAT pentru completarea cadastrului funciar general, inclusiv pentru: r-nul Briceni - 28 UAT, r-nul Sîngerei - 28 UAT, r-nul Ungheni - 33 UAT, r-nul Nisporeni - 23UAT, r-nul Cimișlia - 23 UAT, mun. Bălți - 2 UAT.	43 881,26	7 313,54	februarie
2.3	Crearea datelor geospațiale și textuale despre solurile în hotarele UAT pentru monitoringul calității solurilor, inclusiv: vectorizarea materialului cartografic existent la scara 1:10000, reindexarea listei solurilor conform clasificatorului în vigoare și modificarea grafică a arealurilor de sol după reindexare, controlul și recepția lucrărilor, alte.: - Călăraș (28 UAT), - Hîncești (39 UAT), - Strășeni (27 UAT), - Anenii Noi (26 UAT), - Ialoveni (25 UAT), (total 145 UAT de nivelul I)	1060530,97	176755,16	lunar, februarie, noiembrie - decembrie
TOTAL		8 401 500,00	286217,90	

Î.S. „Institutul de Proiectări pentru Organizarea Teritoriului”

DIRECTOR



C. Nicolaescu

Șeful secției eec-contabil șef

Z. Șpac

A. Selinaș



Aprobat:
Director General ARFC
A. Ghilaș

Planul
de lucru din bugetul de Stat al Institutului de Proiectări pentru Organizarea Teritoriului pe anul 2018 (modificat la 30.10.2018)

Nr. crt.	Denumirea lucrărilor	Planul propus pentru anul 2018 (lei)
Din Bugetul de Stat		
1	Consolidarea terenurilor agricole (baza: Legea RM nr. 1247-XII din 22.12.1992 cu modificările ulterioare, Legea RM pentru modificarea și completarea Codului Funciar nr. 1006-XV din 25.04.2002 Art. (70/1)) inclusiv: 1.1. Consolidarea terenurilor agricole 1.2. Pregătirea materialelor și înregistrarea cotelor de teren echivalent după corectarea proiectelor și consolidarea terenurilor agricole	0 0 0
2	Identificarea, inventarierea cantitativă și calitativă și elaborarea planurilor cadastrale ale terenurilor destinate agriculturii, proprietate publică a statului (baza: Legea RM nr. 668-XIII din 23.11.1995 și Hotărârea Guvernului nr. 1093 din 22.09.2006 2.1. Identificarea, inventarierea cantitativă și calitativă și elaborarea planurilor cadastrale ale terenurilor destinate agriculturii, proprietate publică a statului 2.2. Elaborarea softului de creare și menținerea bazei de date automatizate privind informația cantitativă și calitativă 2.3. Înregistrarea terenurilor agricole proprietate publică a statului în registrul bunurilor imobile	0 0 0 0
3	Delimitarea terenurilor proprietate publică (baza: Legea RM nr. 91-XVI din 05.04.2007)	6684192.60
3.1.	Delimitarea terenurilor proprietate publică	6479532.39
3.2.	Verificarea și recepția materialelor, înregistrarea terenurilor proprietate publică	204660.21
4	Ținerea registrului de Stat al localităților și străzilor. (baza: Legea RM nr.1543-XIII din 25.02.1998 și Hotărârea Guvernului nr. 1518 din 17.12.2003)	0
5	Investigații pedologice și monitoringul funciar (baza legislativă: Codul funciar nr. 828-XII din 25.12.1991, Legea privind reglementarea de stat a regimului proprietății funciare, cadastrul funciar de stat și monitoringul funciar nr. 1247-XII din 22.12.1992, Hotărârea Curții de conturi nr.38 din 15.07.2014 cu privire la Raportul auditului mediului privind utilizarea durabilă a terenurilor agricole)	1717307.40
5.1.	Investigații pedologice pentru 8 UAT din raionul Șoldănești (Alcedar, Hliigeni, Mihuleni, Parcani, Poiana, Șipca, Șestaci, Vadul-Rașcov).	612895.17
5.2.	Caracteristica calitativă a terenurilor agricole după gradul de fertilitate și eroziune de pe teritoriul la 135 UAT pentru completarea cadastrului funciar general.	43881.26
5.3.	Crearea datelor geospațiale și textuale despre solurile din hotarele a 5 raioane (145 UAT de nivelul I) pentru monitoringul calității solurilor.	1060530.97
6	Evidența tehnică în cadrul ținerii cadastrului funciar (crearea datelor geospațiale și textuale despre folosințele funciare în cadrul zonelor pilot) (baza legislativă: Codul funciar nr.828-XII din 25.12.1991, Legea privind reglementarea de stat a regimului proprietății funciare, cadastrul funciar de stat și monitoringul funciar nr. 1247-XII din 22.12.1992, Hotărârea Curții de conturi nr.38 din 15.07.2014 cu privire la Raportul auditului mediului privind utilizarea durabilă a terenurilor agricole)	8401500.00
7	Total pe institut	1491420.18
8	Crearea bazei Sistemului Informațional "Registrul Solurilor Republicii Moldova" (baza: Legea RM nr.1247 din 22.12.1992, HG nr.24 din 11.01.1995, nr.1298 din 28.10.2003, nr.301 din 24.04.2014, nr. 1001 din 10.12.2014, H.G. nr.266 din 03.05.2017) În baza proiectului-pilot a evidenței modificărilor cantitative și calitative a stării fondului funciar (baza: art.89 al Codului funciar, Legea RM nr.124 din 22.12.1992, scrisoarea ARFC nr.36/01-07/1431 din 30.07.2012.	necesită acoperire financiară
Total general		9892920.18



Director

CRISTINA NICOLAESCU

Coordonat: Șeful secției EEC



**Darea de seamă
la lucrările executate de către Institutul de Proiectări pentru Organizarea Teritoriului și finanțate din bugetul de Stat pe anul 2018**

	Denumirea lucrărilor și obiectelor	Începutul îndeplinirii lucrărilor	Costul de de viz		Valorificarea lucrărilor (lei)				Au fost finanțate lucrările (lei)			Datoria creditoare a Ministerului Finanțelor pentru lucrările valorificate e la 01.01.2019 (lei)	Restul de costului de de viz la 01.01.2019 (lei)
			Lei	cote, primării ha, bunuri imobile	Total la 01.01.2019	în anul 2018	Total la 1.01.2018	Total la 01.01.2019	Inclusiv				
									Total la Anul 2018	Datoria anul 2017	Total la 01.01.2019		
I	2	3	4	5	6	7	8	9	10	11	12	13	14
I	Consolidarea terenurilor agricole Legea RM pentru modificarea și completarea Codului Funciar nr. 1006-XV din 25.04.2002 Art.(70/1)	2003-2018	16594500.00		12805334.00	0.00	12805334.00	13139711.00	0.00	0.00	13139711.00	0.00	3789166.00
a)	Consolidarea terenurilor agricole	2003-2017	13135145.00	39304 cote	11105251.00		11105251.00	11417373.00		0.00	11417373.00	0.00	2029894.00
b)	Pregătirea materialelor și înregistrarea cotelor de teren echivalent după corectarea proiectelor și consolidarea terenurilor agricole îndeplinite în anii 2003-2014	2006-2017	3459355.00	39304 (bunuri imobile)	1700083.00		1700083.00	1722338.00		0.00	1722338.00	0.00	1759272.00
II	Identificarea, inventarierea cantitativă și calitativă și elaborarea planurilor cadastrale ale terenurilor destinate agriculturii, proprietate publică a statului. Legea RM nr. 668-XIII din 23.11.1995 HG RM nr. 1093 din 22.09.06	2007-2016	10915675.00		10834421.00	0.00	10834421.00	10834421.00	0.00	0.00	10834421.00	0.00	81254.00
a)	Identificarea, inventarierea cantitativă și calitativă și elaborarea planurilor cadastrale ale terenurilor destinate agriculturii, proprietate publică a statului.	2007-2016	10725472.00	19557.7	10655709.00	0.00	10655709.00	10655709.00	0.00	0.00	10655709.00	0.00	69763.00
b)	Elaborarea softului de creare și menținere a bazei de date automatizate privind informația cantitativă și calitativă a terenurilor agricole	2007-2016	131041.00	I	131041.00	0.00	131041.00	131041.00	0.00	0.00	131041.00	0.00	0.00
c)	Înregistrarea terenurilor agricole de proprietate publică a statului în registrul bugetar imobile.	2007-2016	59162.00		47671.00	0.00	47671.00	47671.00	0.00	0.00	47671.00	0.00	11491.00
III	Delimitarea terenurilor de proprietate publică a statului Legea RM nr. 91-XVI din 05.09.2012	2008-2018	28348711.21		19815004.00	6506921.88	26321925.88	19815004.00	6506921.88	0	26321925.88	0	2026785.33
a)	Delimitarea terenurilor de proprietate publică a statului	2008-2018	25636480.78		18618976.00	6404526.73	25023502.73	18618976.00	6404526.73	0	25023502.73	0	612978.05



Denumirea lucrărilor și obiectelor	Începutul îndeplinirii lucrărilor	Costul de deviz		Valorificarea lucrărilor (lei)					Au fost finanțate lucrări (lei)			Datoria creditoare a Ministerului Finanțelor pentru lucrările valorificate la 01.01.2019 (lei)	Restul costului de deviz la 01.01.2019 (lei)
		Lei	cote, primării ha, bunuri imobile	6	7	8	9	Inclusiv		12			
								Anul 2018	Datoria anul 2017				
I	2	4	5	6	7	8	9	10	11	12	13	14	
b) Pregătirea materialelor pentru verificarea și recepția planului cadastral	2008-2018	2712230.43	27373	1196028.00	102395.15	1298423.15	1196028.00	102395.15	0	1298423.15	0.00	1413807.28	
IV Tinerca registrului de Stat al localităților și străzilor. (baza: Legea RM nr.1543-XIII din 25.02.1998 și Hotărârea Guvernului nr. 1518 din 17.12.2003)	2011	159151.00	12 localități	150183.00	0.00	150183.00	150183.00	0.00	0.00	150183.00	0.00	8968.00	
V Investigări pedologice (Legea RM nr. 828-XII din 25.12.1991, nr. 1247-XII, Art. 14 din 22.12.1992 cu modificările ulterioare și Hotărârea Guvernului nr. 24 din 11.01.1995).	1997-2018	21079664.80	857726 ha	17960521.00	1717307.40	19677828.40	17960521.00	1717307.40	0.00	19677828.40	0.00	1401836.40	
Crearea Sistemului Informațional "Registrul Solurilor Republicii Moldova" (baza: Legea RM nr.1247 din 22.12.1992, HG nr.24 din 11.01.1995, nr.1298 din 28.10.2003, nr.301 din 24.04.2014, nr. 409 din 04.06.2014, nr. 1001 din 10.12.2014, nr.266 din 03.05.2017, nr.554 din 14.08.2017)				497532.86	286217.90	783750.76	497532.86	286217.90	0.00	783750.76	0.00	233639.40	
Lucrări cadastrale pentru formarea bunurilor imobile pe care au fost construite casele de locuit a sinistraților din localitățile Sărăteni și Cotul Morii raionul Hîncești ce au suferit în urma inundațiilor de pe râul Prut în luna iulie anul 2010 (baza: HG nr.633 din 14.07.2010, nr.716 din 10.08.2010)	2014	284420.00		284420.00	0.00	284420.00	284420.00	0.00	0.00	284420.00	0.00	0.00	
Total pe institut		81887196		64863537	9715649	74579186	65197914	9715649	0	74913563	0	7308010	

Antreprenor:



Director
Șeful secției EF
Cristina Nicolaescu
Zinaida Spac

Reprezentanții beneficiarului:
Secția proiecte economico-financiară



N.Șpilevaia
V. Lupu-Gorița

24.01.2019
E. Beacu
Zinaida Spac
Cristina Nicolaescu

DECLARAȚIE privind EXPERIENȚĂ SIMILARĂ anul 2019

1. Denumirea și obiectul contractului: *Contract de achiziționare a lucrărilor privind inventarierea și evidența cantitativă și calitativă a terenurilor agricole proprietate publică a statului, lucrări de delimitare a bunurilor imobile inclusiv terenurile proprietate publică a Statului, lucrări de actualizare a planului cadastral existent (după caz).*

2. Numărul și data contractului:

*Contract nr. 4-01/34a din 28.03.2019, inclusiv anexa nr.7 (se anexează), Cod CPV: 71355200-3;
Contract nr. 61 din 22.11.2019 (se anexează), Cod CPV: 71354300-7.*

3. Denumirea/numele beneficiarului: *Agenția Proprietății Publice*

4. Adresa beneficiarului: *str. Piața Marii Adunări Naționale nr. 1, mun. Chișinău*

5. Țara: *Republica Moldova*

6. Calitatea în care a participat la îndeplinirea contractului: *antreprenor*

7. Valoarea contractuală de achiziționare a lucrărilor/serviciilor, inclusiv TVA:

*Contractul nr. 4-01/34a - 238000,00 lei, inclusiv efectuarea lucrărilor topogeodezice – 10307 lei;
Contractul nr. 61 din 22.11.2019: 1438160,71 lei.*

8. Dacă au fost litigii privind îndeplinirea contractului, natura acestora și modul lor de soluționare:

_____ nu sunt _____

9. Perioada de executare a lucrării (luni)

a) contractată: *1 (martie- decembrie)*

b) efectiv realizată : *1 (martie - decembrie)*

c) motivul de decalare a termenului contractat (dacă este cazul), care va fi susținut pe bază de acte adiționale încheiate cu beneficiarul _____ *nu au fost cazuri* _____

10. Numărul și data procesului-verbal de recepție la terminarea lucrărilor:

- actul de recepție a lucrărilor indeplinite nr.2 din 16 august 2019 (se anexează)

- actul de recepție a lucrărilor indeplinite nr.1 din 24 decembrie 2019 (se anexează).

11. Principalele remedieri și completări înscrise în procesul-verbal de recepție _____ *N/A* _____

12. Alte aspecte relevante prin care ofertantul își susține experiența similară, cu referire în mod special la suprafețe sau volume fizice ale principalelor capacități și categorii de lucrări prevăzute în contracte:

- Valoarea lucrărilor serviciilor prestate pe parcursul anului 2019 (venituri din vânzări conform situațiilor financiare): 11825.4 mii lei

Semnat: _____

Nume: *Cristina Stoianov*

În calitate de: *Administrator*

Ofertantul: *Î.S. „Institutul de Proiectări pentru Organizarea Teritoriului”*

Adresa: *mun. Chișinău, sect. Centru, str. Ialoveni 100 B*

Data: *“25” august 2021*





ACHIZIȚII PUBLICE

CONTRACT nr. 4-01 / 34a de achiziționare a serviciilor și lucrărilor

(Cod CPV: 71355200-3)

28 martie 2019

mun. Chișinău

Prestatorul de servicii/lucrări	Autoritatea contractantă
Î.S. "Institutul de Proiectări pentru Organizarea Teritoriului", reprezentată de dna Cristina Nicolaescu, administrator, care acționează în baza Statutului, cod fiscal nr. 1003600092216, denumită în continuare „Prestator” pe de o parte,	Agencia Proprietății Publice, reprezentată de Directorul general adjunct dl Vadim Dermenji, care acționează în baza Regulamentului, aprobat prin Hotărârea Guvernului nr.902/2017, denumită în continuare „Beneficiar”, pe de altă parte,

ambele (denumite în continuare *Părți*), au încheiat prezentul Contract referitor la următoarele:

Achiziționarea *serviciilor cadastrale ce țin de autentificarea dreptului deținătorului de teren, inclusiv: delimitarea terenurilor proprietate publică în mod selectiv; servicii de întocmire a titlului de autentificare a dreptului deținătorului de teren; lucrări cadastrale complexe în scopul autentificării drepturilor pentru obiecte de interes public; elaborarea dosarului privind transmiterea/schimb a terenurilor proprietate publică; alte lucrări cadastrale ce țin de autentificare a dreptului deținătorului de teren și alte, inclusiv: formarea bunurilor imobile; actualizarea planului cadastral/geometric în alte scopuri decât autentificarea dreptului deținătorului de teren; servicii de elaborare a hărților/planurilor tematice*, în continuare Servicii conform procedurii de achiziții de valoare mică.

- Specificația Serviciilor și de preț va fi considerată parte integrantă a prezentului Contract.
- Prezentul Contract va predomina asupra tuturor altor documente componente.
- În calitate de contravaloare a plăților care urmează a fi efectuate de Beneficiar, Prestatorul se obligă să presteze Serviciile/execute documentele și să înlăture devierile în conformitate cu prevederile Contractului sub toate aspectele.
- Beneficiarul se obligă să plătească Prestatorului, în calitate de contravaloare a prestării Serviciilor și înlăturării devierilor, prețul Contractului sau orice altă sumă care poate deveni plătită conform Contractului în termenele și modalitatea stabilite de Contract.

1. Obiectul Contractului

1.1. Prestatorul își asumă obligația de a presta Serviciile conform Specificației Serviciilor și de preț, parte integrantă a prezentului Contract (anexa nr. 1).

1.2. Beneficiarul se obligă, să recepționeze și să achite Serviciile executate de Prestator.

2. Termeni și condiții de livrare/prestare

2.1. Prestarea Serviciilor se efectuează de Prestator, la solicitarea Beneficiarului în baza devizelor de cost semnate de către părți.

2.2. Prestatorul se obligă să execute calitativ și în termen Serviciile, solicitate de Beneficiar.

2.3. În cazul nefinalizării de către Prestator a Serviciilor în termenul stabilit, din cauze neprevăzute (forța majoră), termenul finalizării prestării Serviciilor/executării documentelor se prelungește cu acordul ambelor părți.

3. Prețul și condițiile de plată

3.1. Prețul Serviciilor conform prezentului Contract este stabilit în lei moldovenești, și este indicat în Specificația - parte integrantă a prezentului Contract (anexa nr.1).

3.2. Suma totală a Contractului, constituie **238 000,00 (două sute treizeci și opt mii lei 00 bani), inclusiv TVA.**

3.3. Serviciile prestate conform prezentului Contract vor fi achitate de Beneficiar, în termen de până la 20 zile în baza actelor de recepție, devizului de cost a Serviciilor prestate și a facturii fiscale.

4. Condiții de predare-primire

4.1. Serviciile se consideră prestate de către Prestator și recepționate de Beneficiar dacă corespund Specificației și actelor de recepție.

4.2. Prestatorul va prezenta Beneficiarului un exemplar în original al facturii fiscale concomitent cu predarea Serviciilor executate, prin acte de recepție, pentru efectuarea plății.

5. Standarde

5.1. Serviciile prestate în baza prezentului Contract vor respecta standardele și normele în vigoare.

5.2. În cazul în care nu este menționat nici un standard sau reglementare aplicabilă se vor respecta standardele sau alte reglementări autorizate în Republica Moldova.

6. Obligațiile părților

6.1. În baza prezentului Contract, Prestatorul se obligă:

- a) să presteze Serviciile în condițiile prevăzute de prezentul Contract;
- b) să anunțe Beneficiarul după semnarea prezentului Contract, în decurs de 5 zile calendaristice, prin mijloacele disponibile, despre disponibilitatea prestării Serviciilor;
- c) să asigure condiții corespunzătoare pentru transmiterea Beneficiar a documentelor executate, în termenele stabilite, în corespundere cu cerințele prezentului Contract;
- d) să asigure calitatea/integritatea Serviciilor pe toată perioada de până la recepționarea lor de către Beneficiar.

6.2. În baza prezentului Contract, Beneficiarul se obligă:

- a) să întreprindă măsurile necesare pentru recepționarea în termenul stabilit a documentelor executate în corespundere cu prezentul Contract;
- b) să achite Serviciile, respectând modalitățile și termenele indicate în prezentul Contract.

7. Forța majoră

7.1. Părțile sânt exonerate de răspundere pentru neîndeplinirea parțială sau integrală a obligațiilor conform prezentului Contract, dacă aceasta este cauzată de producerea unor cazuri de forță majoră (războaie, calamități naturale: incendii, inundații, cutremure de pământ, precum și alte circumstanțe care nu depind de voința Părților).

7.2. Partea care invocă clauza de forță majoră este obligată să informeze imediat (dar nu mai târziu de 10 zile) cealaltă Parte despre survenirea circumstanțelor de forță majoră.

7.3. Survenirea circumstanțelor de forță majoră, momentul declanșării și termenul de acțiune trebuie să fie confirmate printr-un certificat, eliberat în mod corespunzător de către organul competent din țara Părții care invocă asemenea circumstanțe.

8. Rezilierea

8.1. Rezilierea prezentului Contract poate fi realizată cu acordul comun al Părților.

8.2. Contractul poate fi reziliat în mod unilateral de către Beneficiar:

- a) în caz de refuz din partea Prestatorului de a presta Serviciile conform Contractului;
- b) în caz de nerespectare de către Prestator a termenelor de execuție stabiliți;

8.3. Contractul poate fi reziliat în mod unilateral de către Prestator în cazul nerespectării de către Beneficiar a termenelor de plată a Serviciilor;

8.4. Prestatorul sau Beneficiarul pot rezilia prezentul Contract în caz de nesatisfacere de către una dintre Părți a pretențiilor înaintate de cealaltă parte conform prezentului Contract.

8.5. Partea inițiatoare a rezilierii Contractului este obligată să comunice în termen de 5 zile lucrătoare celeilalte Părți despre intențiile sale printr-o scrisoare motivată.

8.6. Partea înștiințată este obligată să răspundă în decurs de 5 zile lucrătoare de la primirea notificării. În cazul în care litigiul nu este soluționat în termenele stabilite, partea inițiatoare va întreprinde măsurile prevăzute de legislație privind rezilierea.

9. Reclamații

9.1. Reclamațiile privind calitatea Serviciilor și documentelor executate vor fi înaintate Prestatorului la momentul recepționării lor, fiind confirmate printr-un act întocmit în comun cu reprezentantul Prestatorului.

9.2. Pretențiile privind calitatea Serviciilor și documentelor executate vor fi înaintate Prestatorului în termen de 5 zile lucrătoare de la depistarea deficiențelor de calitate și trebuie confirmate printr-un certificat eliberat de o organizație independentă neutră și autorizată în acest sens.

9.3. Prestatorul este obligat să examineze pretențiile înaintate în termen de 5 zile lucrătoare de la data primirii acestora și să comunice Beneficiarului despre decizia luată.

9.4. În caz de recunoaștere a pretențiilor, Prestatorul este obligat, în termen de 5 zile, să presteze suplimentar Beneficiarului partea neexecutată a Serviciilor, iar în caz de constatare a calității necorespunzătoare – să le substituie sau să le corecteze în conformitate cu cerințele Contractului.

9.5. Prestatorul poartă răspundere pentru calitatea Serviciilor în limitele stabilite, inclusiv pentru viciile ascunse.

10. Sancțiuni

10.1. În cazul neîndeplinirii condițiilor prezentului contract de către o parte, acesteia i se aplică penalitate în mărime de 0.1% (din costul Serviciilor nefinalizate în termen de către Prestator și, respectiv, din suma neachitată în termen de către Beneficiar) pentru fiecare zi de întârziere, dar care nu va depăși 5% din valoarea totală a contractului, estimată la data încheierii prezentului contract.

11. Dispoziții finale

11.1. Litigiile care pot rezulta din executarea prezentului Contract vor fi soluționate de Părți pe cale amiabilă, sau vor fi transmise spre examinare în instanța de judecată competentă din Republica Moldova.

11.2. De la data semnării prezentului Contract, toate negocierile purtate și documentele perfectate anterior își pierd valabilitatea.

11.3. Părțile contractante sunt în drept, pe durata îndeplinirii contractului, să convină asupra modificării clauzelor contractului, prin act adițional, numai în cazul apariției unor circumstanțe care lezează interesele legitime ale acestora și care nu au fost posibile de a fi prevăzute la data încheierii contractului. Modificările prezentului Contract sânt valabile numai în cazul în care au fost perfectate în scris și au fost semnate de ambele Părți.

11.4. Nici una dintre Părți nu este în drept să transmită obligațiile și drepturile sale stabilite în prezentul Contract unor terțe persoane, fără acordul în scris al celeilalte părți.

11.5. Prezentul Contract este întocmit în două exemplare în limba de stat a Republicii Moldova, care revin Prestatorului și Beneficiarului.

11.6. Prezentul Contract reprezintă acordul de voință al ambelor părți și este semnat astăzi, 28 martie 2019.

11.7. Prezentul Contract se consideră încheiat la data semnării și intră în vigoare după înregistrarea la Trezoreria de Stat sau la una din trezoreriile teritoriale ale Ministerului Finanțelor, și este valabil până la data de 31 decembrie 2019.

12. Datele Părților

Prestatorul	Beneficiarul
Î.S. "Institutul de Proiectări pentru Organizarea Teritoriului"	Agenția Proprietății Publice
Adresa poștală: MD-2070 mun. Chișinău, str. Ialoveni 100B	Adresa poștală: MD – 2012, Piața Marii Adunări Naționale, 1, mun. Chișinău
Telefon: 022 723 627, 022 284 384, 022 284 410	Telefon: 022 234 065; 022 234 350
IBAN/MDL: MD34AG000000022514040246	IBAN: MD63TRPBAA222990B15677AC
Banca: Moldova-Agroindbank SA, fil. Miron Costin, mun. Chișinău	MF-TR Chișinău – bugetul de stat
Adresa poștală a băncii: str. Miron Costin 9, mun. Chișinău	Adresa poștală a băncii: str. Constantin Tănase, 7, mun. Chișinău
Cod: AGRNMD2X710	Cod: TREZMD2X
Cod fiscal: 1003600092216	Cod fiscal: 1006601001090
Cod TVA: 0202396	

Semnăturile părților

Administrator,
Cristina Nicolaescu

Director general adjunct,
Vadim Dermenji

L.S.

L.S.

Contabil

Înregistrat: nr.

Trezoreria

Data:

S. Francuș
Jabun *Chilau*



SPECIFICAȚIA SERVICIILOR

Nr.	Denumirea Serviciilor	Cod CPV	Suma totală lei (inclusiv TVA)	COD ECO
1	2	3	6	7
1.	Servicii cadastrale ce țin de autentificarea dreptului deținătorului de teren, inclusiv: delimitarea terenurilor proprietate publică în mod selectiv; servicii de întocmire a titlului de autentificare a dreptului deținătorului de teren; lucrări cadastrale complexe în scopul autentificării drepturilor pentru obiecte de interes public; elaborarea dosarului privind transmiterea/schimb a terenurilor proprietate publică; alte lucrări cadastrale ce țin de autentificare a dreptului deținătorului de teren și alte, inclusiv: formarea bunurilor imobile; actualizarea planului cadastral/geometric în alte scopuri decât autentificarea dreptului deținătorului de teren; servicii de elaborare a hărților/planurilor tematice	71355200-3	238 000 - 00	222990
Total:			238 000-00	

Î.S. "Institutul de Proiectări pentru Organizarea Teritoriului"

Administrator
Cristina Nicolaescu



J. Traucaru *JS*

Agenția Proprietății Publice

Director general adjunct
Vadim Dermenji



DEVIZ DE COST nr. 6

Denumirea construcției, etapele de proiectare, anul lucrărilor de proiectare sau investigații: "Alte lucrări topogeodezice privind determinarea suprafeței terenului acoperit cu deșeuri, depozitate pe terenul proprietate de stat și calcularea volumului de deșeuri pentru 1 teren pe o suprafață de 2,20 ha, amplasat în extravilanul or. Codru mun. Chișinău"

Denumirea organizației de proiectări: **Î.S. Institutul de Proiectări pentru Organizarea Teritoriului**

Denumirea clientului: **Agencia Proprietății Publice**

No	Denumirea lucrărilor, etapelor de lucru	Actul normativ, tablă și punctul din prețurile pentru lucrările de proiectări și investigații	Calcularea volumului lucrărilor îndeplinite	Costul. lei
1	2	3	4	5
1	Primirea informației de la ASP la nivel de sector cadastral, 1 sector	ordin ARFC nr. 76-CI din 28.02.2018	1 x 53,04	53
2	Lucrări pregătitoare pentru elaborare a planului de situație, exec.-ing.cat.I - de birou - 0,5 zi/om	ord. ARFC nr. 131 din 05.09.14	0,5 x 818.01	409
3	Măsurări geodezice la scara 1:1000, 1 lot cu suprafață de 2,20 ha, categorie complexitate II	Documentul normativ în construcții NCM L.02.12-1:2018 "Indicator de prețuri de referință pentru lucrări de prospecțiuni geodezice" din 09.03.2018: partea I capitol 4 punct 2 tab. 5 par. 17	1230 x 2,20	2706
			346 x 2,20	761
4	Transport intern și extern, Chișinău-Codru - dus-intors-	Documentul normativ în construcții NCM L.02.12-1:2018 "Indicator de prețuri de referință pentru lucrări de prospecțiuni geodezice" din 09.03.2018: principii generale punct 3.6 tab. 1 par. 1;	2706 x 8,3 : 100	225
5	Organizarea și lichidarea lucrărilor	Documentul normativ în construcții NCM L.02.12-1:2018 "Indicator de prețuri de referință pentru lucrări de prospecțiuni geodezice" din 09.03.2018: principii generale punct 3.10	2931 x 0,06	176
6	Alcătuirea raportului tehnic, 1 raport	Documentul normativ în construcții NCM L.02.12-1:2018 "Indicator de prețuri de referință pentru lucrări de prospecțiuni geodezice" din 09.03.2018: partea II capitol 8 punct 22 tab. 70 par. 1	3467 x 0,1 x 1	347
7	Rentabilitatea - 6%	Ord. ARFC nr. 24 din 14.02.2008 6% din p.p. 3 - 6	4059 x 6 : 100	253
8	Serviciile de utilizare a sistemului Moldpos-1 zi	Ordin nr. 15 din 30.04.2014	1 x 260	260
9	Elaborarea la calculator a planului de situație, S-2,20 ha, 1 plan, 1 lot, exec.-ing. cat. I-de birou	ord. ARFC nr. 131 din 05.09.2014	1x818.01	818
10	Imprimarea la ploter a planului de situație, 1 plan în 2 ex. F - A3- color, exec.-ing.cat.I - de birou	Ordin ARFC nr.100 din 29.06.2010 punct nr. 7 ord. ARFC nr. 131 din 05.09.14	0,31 x 0,25x 1 x 2 x 818.01	127
11	Calcularea volumelor de rocă, S-2,20 ha, exec.-ing. cat. I-de birou	ord. ARFC nr. 131 din 05.09.2014	3x818,01	2454
TOTAL		p.p. 1 - 11		8589
TVA20%			8589 x 0,20	1718
TOTAL GENERAL				10307

Total pe deviz: Zece mii trei sute șapte lei 00 bani, inclusiv TVA-1718 lei

Vicedirector
/ Șeful grupei
Alcătuitorul devizului
08 august 2019

COORDONAT: de responsabilul reprezentant al clientului

V. Manalachi
O. Romaniuc
Kraycenko





ACHIZIȚII PUBLICE

CONTRACT nr. 61

de achiziționare a lucrărilor privind inventarierea și evidența cantitativă și calitativă a terenurilor agricole proprietate publică a statului incluse în anexa la Legea nr. 668 din 23.XI.1995, lucrări de delimitare a bunurilor imobile inclusiv terenurile proprietate publică a Statului, lucrări de actualizare a planului cadastral existent (după caz) prevăzute la etapa I a caietului de sarcini.

(Cod CPV: 71354300-7)

22 noiembrie 2019

mun. Chișinău

Prestator	Autoritatea contractantă
Î.S. "Institutul de Proiectări pentru Organizarea Teritoriului", reprezentată de dl Vasile Manalachi, administrator interimar, care acționează în baza Statutului, cod fiscal nr. 1003600092216, denumită în continuare „Antreprenor” pe de o parte,	Agencia Proprietății Publice, reprezentată prin Directorul general adjunct dl Vadim Dermenji, care acționează în baza Regulamentului, aprobat prin Hotărârea Guvernului nr.902/2017, denumită în continuare „Beneficiar”, pe de altă parte,

ambele (denumite în continuare *Părți*), au încheiat prezentul Contract referitor la următoarele:

- Achiziționarea lucrărilor privind inventarierea și evidența cantitativă și calitativă a terenurilor agricole proprietate publică a statului incluse în anexa la Legea nr. 668 din 23.XI.1995, lucrări de delimitare a bunurilor imobile inclusiv terenurile proprietate publică a Statului, lucrări de actualizare a planului cadastral existent (după caz) prevăzute la etapa I a caietului de sarcini, denumite în continuare Lucrări conform procedurii de achiziții cererea ofertelor de prețuri nr. ocds-b3wdp1-MD-1573114594056.
- Specificația de preț și caietul de sarcini vor fi considerate părți componente și întregre a prezentului Contract.
- Prezentul Contract va predomina asupra tuturor altor documente componente. În cazul unor discrepanțe sau inconsecvențe între documentele componente ale Contractului, documentele vor avea ordinea de prioritate enumerată mai sus.
- În calitate de contravaloare a plăților care urmează a fi efectuate de Beneficiar, Antreprenorul se obligă prin prezenta să execute Beneficiarului Lucrările și să înlătore defectele lor în conformitate cu prevederile Contractului sub toate aspectele.
- Beneficiarul se obligă prin prezenta să plătească Antreprenorului, în calitate de contravaloare a executării lucrărilor, precum și a înlăturării defectelor lor, prețul Contractului sau orice altă sumă care poate deveni plătitibilă conform prevederilor Contractului în termenele și modalitatea stabilite de Contract.

1. Obiectul Contractului

1.1. Antreprenorul își asumă obligația de a executa Lucrările conform Specificației și caietului de sarcini, care este parte integrantă a prezentului Contract.

1.2. Beneficiarul se obligă, la rândul său, să achite și să recepționeze Lucrările executate de Antreprenor.

2. Termeni și condiții de livrare/prestare

2.1. Executarea Lucrărilor se va efectua de către Antreprenor, în baza caietului de sarcini.

2.2. Antreprenorul se obligă să execute calitativ și în termen lucrările solicitate de Beneficiar.

2.3. În cazul nefinalizării lucrărilor în termenul stabilit, din cauze neprevăzute de Antreprenor (forța majoră), termenul finalizării Lucrărilor se prelungește cu acordul ambelor părți.

3. Prețul și condiții de plată

3.1. Prețul Lucrărilor executate conform prezentului Contract este stabilit în lei moldovenești, fiind indicat Specificația prezentului Contract.

3.2. Suma totală a prezentului Contract, se stabilește în lei moldovenești și constituie: **1 438 160,71 lei (un milion patru sute treizeci și opt mii o sută șasezeci lei 71 bani), inclusiv TVA.**

3.3. Achitarea pentru lucrările executate va fi efectuată de Beneficiar, în termen de 10 zile în baza actelor de recepție, devizul de cost a lucrărilor privind inventarierea și evidența cantitativă și calitativă a terenurilor agricole proprietate publică a statului incluse în anexa la Legea nr. 668 din 23.XI.1995, lucrări de delimitare a bunurilor imobile inclusiv terenurile proprietate publică a Statului, lucrări de actualizare a planului cadastral existent și facturii fiscale.

3.4. Achitarea se efectuează prin viramentul mijloacelor pe contul bancar al Antreprenorului în decurs de zece zile bancare, din momentul recepționării facturii fiscale. Beneficiarul nu poartă răspundere pentru întârzierea plăților contractuale din cauza Trezoreriei.

4. Condiții de predare-primire

4.1. Lucrările se consideră executate de către Antreprenor și recepționate de către Beneficiar dacă calitatea Lucrărilor corespunde informației solicitate.

4.2. Antreprenorul este obligat să prezinte Beneficiarului un exemplar original al facturii fiscale odată cu executarea Lucrărilor pentru efectuarea plății.

5. Standarde

5.1. Lucrările executate în baza contractului vor respecta standardele prezentate de către antreprenor în propunerea sa tehnică.

5.2. Când nu este menționat nici un standard sau reglementare aplicabilă se vor respecta standardele sau alte reglementări autorizate în țara de origine a produselor.

6. Obligațiile părților

6.1. În baza prezentului Contract, Antreprenorul se obligă:

- a) să execute Lucrările în condițiile prevăzute de prezentul Contract;
- b) să anunțe Beneficiarul după semnarea prezentului Contract, în decurs de 5 zile calendaristice, prin telefon/fax sau telegramă autorizată, despre disponibilitatea executării Lucrărilor;
- c) să asigure condițiile corespunzătoare pentru recepționarea Lucrărilor de către Beneficiar [destinatar, după caz], în termenele stabilite, în corespundere cu cerințele prezentului Contract;
- d) să asigure integritatea și calitatea Lucrărilor pe toată perioada de pînă la recepționarea lor de către Beneficiar [destinatar, după caz].

6.2. În baza prezentului Contract, Beneficiarul se obligă:

- a) să întreprindă toate măsurile necesare pentru asigurarea recepționării în termenul stabilit a Lucrărilor executate în corespundere cu cerințele prezentului Contract;
- b) să asigure achitarea Lucrărilor executate, respectând modalitățile și termenele indicate în prezentul Contract.

7. Forța majoră

7.1. Părțile sînt exonerate de răspundere pentru neîndeplinirea parțială sau integrală a obligațiilor conform prezentului Contract, dacă aceasta este cauzată de producerea unor cazuri de forță majoră (războaie, calamități naturale: incendii, inundații, cutremure de pămînt, precum și alte circumstanțe care nu depind de voința Părților).

7.2. Partea care invocă clauza de forță majoră este obligată să informeze imediat (dar nu mai tîrziu de 10 zile) cealaltă Parte despre survenirea circumstanțelor de forță majoră.

7.3. Survenirea circumstanțelor de forță majoră, momentul declanșării și termenul de acțiune trebuie să fie confirmate printr-un certificat, eliberat în mod corespunzător de către organul competent din țara Părții care invocă asemenea circumstanțe.

8. Rezilierea

8.1. Rezilierea Contractului se poate realiza cu acordul comun al Părților.

8.2. Contractul poate fi reziliat în mod unilateral de către:

- a) Beneficiar în caz de refuz al Antreprenorului de a executa Lucrările prevăzute în prezentul Contract;
- b) Beneficiar în caz de nerespectare de către Antreprenor a termenelor de prestare stabilite;
- c) Antreprenor în caz de nerespectare de către Beneficiar a termenelor de plată a Lucrărilor;
- d) Antreprenor sau Beneficiar în caz de nesatisfacere de către una dintre Părți a pretențiilor înaintate conform prezentului Contract.

8.3. Partea inițiatoare a rezilierii Contractului este obligată să comunice în termen de 5 zile lucrătoare celeilalte Părți despre intențiile ei printr-o scrisoare motivată.

8.4. Partea înștiințată este obligată să răspundă în decurs de 5 zile lucrătoare de la primirea notificării. În cazul în care litigiul nu este soluționat în termenele stabilite, partea inițiatoare va iniția rezilierea.

9. Reclamații

9.1. Reclamațiile privind calitatea Lucrărilor executate sînt înaintate Antreprenorului la momentul recepționării lor, fiind confirmate printr-un act întocmit în comun cu reprezentantul Antreprenorului.

9.2. Pretențiile privind calitatea lucrărilor executate sînt înaintate Antreprenorului în termen de 5 zile lucrătoare de la depistarea deficiențelor de calitate și trebuie confirmate printr-un certificat eliberat de o organizație independentă neutră și autorizată în acest sens.

9.3. Antreprenorul este obligat să examineze pretențiile înaintate în termen de 5 zile lucrătoare de la data primirii acestora și să comunice Beneficiarului despre decizia luată.

9.4. În caz de recunoaștere a pretențiilor, Antreprenorul este obligat, în termen de 5 zile, să presteze suplimentar Beneficiarului cantitatea neexecutată de lucrări, iar în caz de constatare a calității necorespunzătoare – să le substituie sau să le corecteze în conformitate cu cerințele Contractului.

9.5. Antreprenorul poartă răspundere pentru calitatea Lucrărilor în limitele stabilite, inclusiv pentru viciile ascunse.

10. Sancțiuni

10.1. În cazul neîndeplinirii condițiilor prezentului contract de către o parte, acesteia se impune pena-litate în mărime de 0.1% (din costul lucrărilor nefinalizate la timp de către Antreprenor și respectiv din suma neachitată la timp de către Beneficiar) pentru fiecare zi de întârziere, dar care nu va depăși 10% din valoarea totală a contractului, estimată la data încheierii prezentului contract.

11. Drepturi de proprietate intelectuală

11.1. Antreprenorul are obligația să despăgubească beneficiarul împotriva oricărui:

- a) reclamații și acțiuni în justiție, ce rezultă din încălcarea unor drepturi de proprietate intelectuală (brevete, nume, mărci înregistrate etc.), legate de echipamentele, materialele, instalațiile sau utilajele folosite pentru sau în legătură cu produsele achiziționate, și
- b) daune-interese, costuri, taxe și cheltuieli de orice natură, aferente, cu excepția situației în care o astfel de încălcare rezultă din respectarea Caietului de sarcini întocmit de către achizitor.

12. Dispoziții finale

12.1. Litigiile ce ar putea rezulta din prezentul Contract vor fi soluționate de către Părți pe cale amiabilă. În caz contrar, ele vor fi transmise spre examinare în instanța de judecată competentă conform legislației Republicii Moldova.

12.2. De la data semnării prezentului Contract, toate negocierile purtate și documentele perfectate anterior își pierd valabilitatea.

12.3. Părțile contractante au dreptul, pe durata îndeplinirii contractului, să convină asupra modificării clauzelor contractului, prin act adițional, numai în cazul apariției unor circumstanțe

care lezează interesele comerciale legitime ale acestora și care nu au putut fi prevăzute la data încheierii contractului. Modificările și completările la prezentul Contract sînt valabile numai în cazul în care au fost perfectate în scris și au fost semnate de ambele Părți.

12.1. Nici una dintre Părți nu are dreptul să transmită obligațiile și drepturile sale stipulate în prezentul Contract unor terțe persoane fără acordul în scris al celeilalte părți.

12.2. Prezentul Contract este întocmit în două exemplare în limba de stat a Republicii Moldova, cîte un exemplar pentru Antreprenor și Beneficiar.

12.3. Prezentul Contract reprezintă acordul de voință al ambelor părți și este semnat astăzi, “22” noiembrie 2019.

12.4. Prezentul Contract se consideră încheiat la data semnării și intră în vigoare după înregistrarea lui de către Trezoreria de Stat sau de către una din trezoreriile teritoriale ale Ministerului Finanțelor, fiind valabil pînă la 31 decembrie 2019.

1. Datele juridice, poștale și bancare ale Părților

Antreprenorul	Beneficiarul
Î.S. "Institutul de Proiectări pentru Organizarea Teritoriului"	Agenția Proprietății Publice
Adresa poștală: MD-2070 mun. Chișinău, str. Ialoveni 100B	Adresa poștală: MD – 2012, Piața Marii Adunări Naționale, 1, mun. Chișinău
Telefon: 022 723 627, 022 284 384, 022 284 410	Telefon: 022 234 065; 022 237 189
IBAN/MDL: MD34AG000000022514040246	IBAN: MD68TRPBAA222990B15677AJ – 647172,32 lei MD68TRPBAA282100B15677AJ – 790988,39 lei
Banca: Moldova-Agroindbank SA, fil. Miron Costin, mun. Chișinău	MF-TR Chișinău – bugetul de stat
Adresa poștală a băncii: str. Miron Costin 9, mun. Chișinău	Adresa poștală a băncii: str. Constantin Tănase, 7, mun. Chișinău
Cod: AGRNMD2X710	Cod: TREZMD2X
Cod fiscal: 1003600092216	Cod fiscal: 1006601001090
Cod TVA: 0202396	
Semnăturile părților	
Administrator interimar, Vasile Manalachi	Director general adjunct, Vadim Dermenji
	
	Contabil
	Înregistrat nr.
	Trezoreria
	Data:



2019-000019261

SPECIFICAȚIA DE PREȚ

Nr.	Denumirea lucrărilor	Cod CPV	Suma totală lei (inclusiv TVA)	COD ECO
1	2	3	4	5
1.	Lucrări pregătitoare privind inițierea procesului de inventariere și delimitare, inclusiv obținerea materialelor cartografice existente din sursele existente (de la gestionarii terenurilor, instituții publice și întreprinderi de stat, sisteme informaționale); identificarea hotarelor terenurilor unităților agricole, construcțiilor, plantațiilor perene se va efectua în baza materialelor cartografice existente și măsurărilor terestre pentru elementele de contur ce nu pot fi identificate în baza materialului cartografic existent.	71354300-7	790988-39	282100
2	Actualizarea hotarelor folosințelor funciare în limita terenurilor identificate, delimitate și înregistrate anterior în registrul bunurilor imobile cu ridicări de teren a hotarelor (după caz) care au suferit modificări cu actualizarea planului de situație a folosințelor funciare; elaborarea planului de lucru/proiectului planului de contur, întocmirea actelor de inventariere și listelor bunurilor supuse identificării și delimitării (terenuri/construcții/plantații perene); evidența cantitativă și calitativă a terenurilor proprietate publică a statului (se va efectua numai pentru terenuri care nu au fost caracterizate anterior); întocmirea raportului intermediar al lucrării.	71354300-7	647172,32	222990
Total:			1 438 160-71	

Î.S. "Institutul de Proiectări pentru
Organizarea Teritoriului"

Administrator interimar
Vasile Manalachi



Agencia Proprietății Publice

Director general adjunct
Vadim Dermenji



ACT nr. 1
de recepție a lucrărilor indeplinite

Chișinău

"24" decembrie 2019

Beneficiarului, am întocmit prezentul act prin care se confirmă îndeplinirea lucrărilor pe: "Inventarierea și măsurarea cantitativă și calitativă a terenurilor agricole publică a statului incluse în anexa la Legea nr. 13.11.1995, lucrări de delimitare a bunurilor imobile inclusiv terenurile proprietate publică a statului, lucrări de actualizare a planului cadastral existent (după caz) prevăzute la etapa I a caietului de sarcini".

(denumirea lucrărilor)
Lucrările pînă la "24" decembrie 2019 de către
Institutul de Proiectări pentru Organizarea Teritoriului
(denumirea clientului)
Agenția Proprietății Publice
(denumirea clientului)
Contractul nr. 61 din 22 noiembrie 2019
(nr. și data contractului sau altui document)

Denumirea obiectului	Deviz de cost în total (lei)	% îndeplinirii	Este îndeplinită	
			De la începutul lucrărilor pînă în prezent (lei)	Inclusiv: în luna dării de seamă (lei)
2	3	4	5	6
Lucrări pregătitoare privind inițierea procesului de inventariere și delimitare, inclusiv obținerea materialelor cartografice existente din sursele existente (de la gestinarii terenurilor, instituții publice și întreprinderi de stat, sisteme informaționale); identificarea hatarelor terenurilor unităților agricole, construcțiilor, plantațiilor perene se va efectua în baza materialelor cartografice existente și măsurărilor terestre pentru elementele de contur ce nu pot fi identificate în baza materialului cartografic existent, conform listei terenurilor măsurate și măsurătorilor specificate în raportul anexă.	659156,99	100	659156,99	659156,99
Total (cap. I)	659156,99	100	659156,99	659156,99
20%	131831,40		131831,40	131831,40
Total general	790988,39	100	790988,39	790988,39
Total pentru achitare				790988,39

Beneficiar:



Chilera

Chilera

Antreprenor:

Administrator interimar



V. Manalachi

A C I nr. 2
de recepție a lucrărilor indeplinite

or. Chișinău

"24" decembrie 2019

emnații, am întocmit prezentul act prin care se confirmă îndeplinirea lucrărilor pe: "Inventarierea și cantitativă și calitativă a terenurilor agricole publică a statului incluse în anexa la Legea nr. 23.11.1995, lucrări de delimitare a bunurilor imobile inclusiv terenurile proprietate publică a țării, lucrări de actualizare a planului cadastral existent (după caz) prevăzute la etapa I a caietului de sarcini"

(denumirea lucrărilor)

realizate pînă la "24" decembrie 2019 de către

Institutul de Proiectări pentru Organizarea Teritoriului

(denumirea clientului)

la **Agencia Proprietății Publice**

(denumirea clientului)

conform **contractului nr. 61 din 22 noiembrie 2019**

(nr. și data contractului sau altui document)

Denumirea obiectului	Deviz de cost în total (lei)	% îndeplinirii	Este îndeplinită	
			De la începutul lucrărilor pînă în prezent (lei)	Inclusiv: în luna dării de seamă (lei)
2	3	4	5	6
Actualizarea hotarelor folosințelor funciare în limita terenurilor identificate, delimitate și înregistrate anterior în planul bunurilor imobile cu ridicări de teren a hotarelor (după caz) care au suferit modificări cu actualizarea planului de situație a folosințelor funciare; elaborarea planului de lucru proiectului planului de contur, întocmirea actelor de inventariere și listelor bunurilor supuse identificării și delimitării (terenuri/construcții/plantații perene); evidența cantitativă și calitativă a terenurilor proprietate publică a statului (se va efectua numai pentru terenuri care nu au fost caracterizate anterior); întocmirea raportului intermediar al lucrării, conform listei terenurilor instituțiilor specificate în anexa.	539310,27	100	539310,27	539310,27
Total (cap. II)	539310,27	100	539310,27	539310,27
10%	107862,05		107862,05	107862,05
Total general	647172,32	100	647172,32	647172,32
Total pentru achitare				647172,32

Beneficiar:



[Handwritten signature]

Antreprenor:



Administrator interimar

V. Manalachi

ACT nr. 2 4-01/19
de recepție a lucrărilor îndeplinite

or. Chișinău

din "16" august 2019

noi, subsemnații, am întocmit prezentul act prin care se confirmă îndeplinirea lucrărilor pe: "Alte lucrări topogeodezice privind determinarea suprafeței terenului acoperit cu deșeuri, depozitate pe terenul proprietate de stat și calcularea volumului de deșeuri pentru 1 teren pe o suprafață de 2,20 ha, amplasat în extravilanul or. Codru mun. Chișinău"

(denumirea lucrărilor)

îndeplinite pînă la "16" august 2019 de către

Î.S. Institutul de Proiectări pentru Organizarea Teritoriului

(denumirea clientului)

pentru **Agencia Proprietății Publice**

(denumirea clientului)

în baza contractul nr. 4-01/34A din 28 martie 2019 (deviz de cost nr. 6 anexă nr. 7)

(nr. și data contractului sau altui document)

Nr.	Denumirea obiectului	Deviz de cost în total (lei)	Este îndeplinită		
			De la începutul lucrărilor pînă în prezent (lei)	De la începutul anului 2019 (lei)	Inclusiv: în luna dării de seamă (lei)
1	2	3	4	5	6
	Alte lucrări topogeodezice privind determinarea suprafeței terenului acoperit cu deșeuri, depozitate pe terenul proprietate de stat și calcularea volumului de deșeuri pentru 1 teren pe o suprafață de 2,20 ha, amplasat în extravilanul or. Codru mun. Chișinău	8589	8589	8589	8589
	TVA20%	1718	1718	1718	1718
	Total pentru achitare	10307	10307	10307	10307

Beneficiar

Director general

E. Moraru

Antreprenor

Director

C. Nicolaescu

Șeful grupei

O. Romaniuc

DECLARAȚIE privind EXPERIENȚĂ SIMILARĂ anul 2020

1. Denumirea și obiectul contractului: Contract de achiziționare a serviciilor cadastrale privind delimitarea după apartenență și pe domenii a 492 bunuri imobile (173 terenuri și 319 construcții) din folosință/gestiunea Î.S. "Stațiunea Tehnologică pentru Irigare Briceni", Î.S. "Stațiunea Tehnologică pentru Irigare Drochia", Î.S. "Stațiunea Tehnologică pentru Irigare Orhei", Î.S. "Stațiunea Tehnologică pentru Irigare Hîncești" și Î.S. "Stațiunea Tehnologică pentru Irigare Vulcănești"
2. Numărul și data contractului: **Contract nr. 14 din 23.11.2020** (se anexează),
Cod CPV: 71355200-7.
3. Denumirea/numele beneficiarului: Agencia Proprietății Publice
4. Adresa beneficiarului: str. Piața Marii Adunări Naționale nr. 1, mun. Chișinău
5. Țara: Republica Moldova
6. Calitatea în care a participat la îndeplinirea contractului: antreprenor
7. Valoarea contractuală de achiziționare a serviciilor: **1 655 524,00 lei, fără TVA**
8. Dacă au fost litigii privind îndeplinirea contractului, natura acestora și modul lor de soluționare:
nu sunt
9. Perioada de executare a lucrării (luni)
 - a) contractată: 1 (noiembrie - decembrie)
 - b) efectiv realizată : 1 (noiembrie - decembrie)
 - c) motivul de decalare a termenului contractat (dacă este cazul), care va fi susținut pe bază de acte adiționale încheiate cu beneficiarul nu au fost cazuri
10. Numărul și data procesului-verbal de recepție la terminarea lucrărilor:
- actul de recepție a lucrărilor indeplinite nr.1 din 23 decembrie 2020 (se anexează);
11. Principalele remedieri și completări înscrise în procesul-verbal de recepție N/A
12. Alte aspecte relevante prin care ofertantul își susține experiența similară, cu referire în mod special la suprafețe sau volume fizice ale principalelor capacități și categorii de lucrări prevăzute în contracte:
- Valoarea lucrărilor serviciilor prestate pe parcursul anului 2020 (venituri din vânzări conform situațiilor financiare): 11 526.7 mii lei

Semnat: _____

Nume: Cristina Stoianov

În calitate de: Administrator

Ofertantul: Î.S. „Institutul de Proiectări pentru Organizarea Teritoriului”

Adresa: mun. Chișinău, sect. Centru, str. Ialoveni 100 B

Data: “25” august 2021





A C H I Z I Ţ I I P U B L I C E

CONTRACT DE ANTREPRIZĂ NR. 1
privind achiziție publică cu aplicarea procedurii de negociere
fără publicare prealabilă a anunțului de participare

„02” februarie 2018

mun. Chișinău

1. Părțile contractante și Obiectul Contractului

Prezentul contract este încheiat în urma procedurii de negociere fără publicare prealabilă a anunțului de participare între **Agencia Relatii Funciare și Cadastru**, cu sediul în or. Chișinău, str. S. Lazo, 48 înregistrat la Camera Înregistrării de Stat, cu nr. 245375 din 05.03.2012, reprezentat prin **director general DI Anatolie GHILAȘ**, în calitate de **Beneficiar**, pe de o parte, și **Întreprinderea de Stat „Institutul de Proiectări pentru Organizarea Teritoriului”** cu sediul în mun. Chișinău, str. Ialoveni 100 B, IDNO 1003600092216, reprezentat prin **administrator Dna Cristina NICOLAESCU**, în calitate de **Antreprenor**, pe de altă parte, au încheiat prezentul Contract referitor la următoarele:

1.1. Achiziționarea lucrărilor de proiectare și investigații a terenurilor întru asigurarea dezvoltării relațiilor funciare și a cadastrului, inclusiv:

- delimitarea terenurilor proprietate publică;
- investigații pedologice și monitoringul funciar;
- crearea datelor geospațiale și textuale despre folosințele funciare în cadrul zonelor pilot pentru completarea cadastrului funciar general;

în conformitate cu *Legea bugetului de stat nr. 289 din 15.12.2017*, cu respectarea prevederilor normativelor, standardelor și prescripțiilor tehnice în vigoare, denumite în continuare lucrări.

1.2. Următoarele documente vor fi considerate părți componente și integrale ale Contractului:

- Formularul Contractului;
- Lista lucrărilor, volumul și graficul de îndeplinire (anexa nr.1).

1.3. Prezentul Contract va predomina asupra tuturor altor documente componente. În cazul unor discrepante sau inconsecvențe între documentele componente ale Contractului, documentele vor avea ordinea de prioritate enumerată mai sus.

1.4. În calitate de contravaloare a plăților care urmează a fi efectuate de Beneficiar, Antreprenorul se obligă prin prezenta să execute pentru Beneficiar lucrări și să înlăture defectele lor în conformitate cu prevederile Contractului sub toate aspectele.

1.5. Antreprenorul își asumă obligația de a executa lucrările conform anexei nr.1, care este parte integrantă a prezentului Contract.

1.6. Beneficiarul se obligă, la rândul său, să achite și să recepționeze lucrările executate de Antreprenor.



2. Termenele și condițiile de prestare

2.1. Executarea lucrărilor se efectuează de către Antreprenor în termen și calitativ.

2.2. Documentația de însoțire a lucrărilor executate include:

- a) *Originalele facturilor fiscale;*
- b) *Actele de recepție a lucrărilor.*

2.3. Data executării lucrărilor se consideră data perfectării facturii fiscale și recepționării lor de către Beneficiar.

3. Prețul Contractului și condițiile de plată

3.1. Prețul lucrărilor executate conform prezentului Contract este stabilit în lei moldovenești, fiind indicat în anexa nr.1 al prezentului Contract.

3.2. Suma totală a prezentului Contract, se stabilește în lei moldovenești și constituie: 8401500.00 (opt milioane patru sute și unu mii cinci sute) lei, inclusiv TVA.

3.3. Achitarea plăților pentru lucrările executate se va efectua în lei moldovenești.

3.4. Metoda și condițiile de plată de către Beneficiar vor fi:

Antreprenorul pînă la data de 20 a fiecărei luni va prezenta Beneficiarului toată documentația indicată în punctul 2.2 pentru volumul de lucru executat.

Beneficiarul va achita costul lucrărilor indicate în actele de recepție în măsura transferării banilor de către Ministerul Finanțelor al Republicii Moldova.

3.5 Plățile se vor efectua prin transfer bancar pe contul de decontare al Antreprenorului indicat în prezentul Contract.

4. Condițiile de predare-primire

4.1. Lucrările se consideră executate de către Antreprenor și recepționate de către Beneficiar dacă volumul lucrărilor corespunde informației indicate în anexele și documentele de însoțire conform punctului 2.2 al prezentului Contract.

5. Standarde

5.1 Lucrările executate în baza contractului vor respecta standardele prezentate de către furnizor în propunerea sa tehnică.

5.2 Cînd nu este menționat nici un standard sau reglementare aplicabilă se vor respecta standardele sau alte reglementări autorizate în țara de origine a produselor.

6. Obligațiile părților

6.1. În baza prezentului Contract, Antreprenorul se obligă:

- a) să execute lucrările în condițiile prevăzute de prezentul Contract;
- b) să anunțe Beneficiarul după semnarea prezentului Contract, în decurs de 5 zile calendaristice, prin telefon/fax sau telegramă autorizată, despre disponibilitatea executării lucrărilor;
- c) să asigure condițiile corespunzătoare pentru recepționarea lucrărilor de către Beneficiar, în termenele stabilite, în corespundere cu cerințele prezentului Contract;
- d) să asigure integritatea și calitatea lucrărilor pe toată perioada de pînă la recepționarea lor de către Beneficiar.

6.2. În baza prezentului Contract, Beneficiarul se obligă:

- a) să întreprindă toate măsurile necesare pentru asigurarea recepționării în termenul stabilit a lucrărilor executate în corespundere cu cerințele prezentului Contract;
- b) să asigure achitarea lucrărilor executate, respectînd modalitățile și termenele indicate în prezentul Contract.

7. Forța majoră

7.1. Părțile sînt exonerate de răspundere pentru neîndeplinirea parțială sau integrală a obligațiilor conform prezentului Contract, dacă aceasta este cauzată de producerea unor cazuri de forță majoră (războaie, calamități naturale: incendii, inundații, cutremure de pămînt, precum și alte circumstanțe care nu depind de voința Părților).

7.2. Partea care invocă clauza de forță majoră este obligată să informeze imediat (dar nu mai tîrziu de 10 zile) cealaltă Parte despre survenirea circumstanțelor de forță majoră.

7.3 Survenirea circumstanțelor de forță majoră, momentul declanșării și termenul de acțiune trebuie să fie confirmate printr-un certificat, eliberat în mod corespunzător de către organul competent din țara Părții care invocă asemenea circumstanțe.

8. Rezilierea Contractului

8.1. Rezilierea Contractului se poate realiza cu acordul comun al Părților.

8.2. Contractul poate fi reziliat în mod unilateral în caz de:

- refuz al Antreprenorului de a executa lucrările prevăzute în prezentul Contract;
- nerespectare de către Antreprenor a termenelor de executare a lucrărilor stabilite;
- nerespectare de către Beneficiar a termenelor de plată a lucrărilor;
- nesatisfacere de către una dintre Părți a pretențiilor înaintate conform prezentului Contract.

8.3. Partea inițiatoare a rezilierii Contractului este obligată să comunice în termen de 5 zile lucrătoare celeilalte Părți despre intențiile ei printr-o scrisoare motivată.

8.4. Partea înștiințată este obligată să răspundă în decurs de 5 zile lucrătoare de la primirea notificării. În cazul în care litigiul nu este soluționat în termenele stabilite, partea inițiatoare are dreptul să prezinte documentele corespunzătoare Agenției Achiziții Publice pentru înregistrarea declarației de reziliere.

9. Reclamații și sancțiuni

9.1. Reclamațiile privind volumul lucrărilor executate sînt înaintate Antreprenorului la momentul recepționării lor, fiind confirmate printr-un act întocmit în comun cu reprezentantul Antreprenorului.

9.2. Pretențiile privind calitatea lucrărilor sînt înaintate Antreprenorului în termen de 5 zile lucrătoare de la depistarea deficiențelor de calitate și trebuie confirmate printr-un certificat eliberat de o organizație independentă neutră și autorizată în acest sens.

9.3. Antreprenorul este obligat să examineze pretențiile înaintate în termen de 5 zile lucrătoare de la data primirii acestora și să comunice Beneficiarului despre decizia luată.

9.4. În caz de recunoaștere a pretențiilor, Antreprenorul este obligat, în termen de 5 zile, să execute suplimentar volumul lucrărilor neexecutate, iar în caz de constatare a calității necorespunzătoare – să le substituie sau să le corecteze în conformitate cu cerințele Contractului.

9.5. Antreprenorul poartă răspundere pentru calitatea lucrărilor în limitele stabilite, inclusiv pentru viciile ascuse.

10. Dispoziții finale

10.1. Litigiile ce ar putea rezulta din prezentul Contract vor fi soluționate de către Părți pe cale amiabilă. În caz contrar, ele vor fi transmise spre examinare în instanța de judecată competentă conform legislației Republicii Moldova.

10.2. De la data semnării prezentului Contract, toate negocierile purtate și documentele perfectate anterior își pierd valoarea.



10.3 Părțile contractante au dreptul, pe durata îndeplinirii contractului, să convină asupra modificării clauzelor contractului, prin act adițional, numai în cazul apariției unor circumstanțe care lezează interesele comerciale legitime ale acestora și care nu au putut fi prevăzute la data încheierii contractului. Modificările și completările la prezentul Contract sînt valabile numai în cazul în care au fost perfectate în scris și au fost semnate de ambele Părți.

10.4. Nici una dintre Părți nu are dreptul să transmită obligațiile și drepturile sale stipulate în prezentul Contract unor terțe persoane fără acordul în scris al celeilalte părți.

10.5. Prezentul Contract este întocmit în două exemplare în limba de stat a Republicii Moldova, cîte un exemplar pentru Antreprenor și Beneficiar.

10.6. Prezentul Contract se consideră încheiat la data semnării, fiind valabil pînă la 31 decembrie 2017.

10.7. Prezentul Contract reprezintă acordul de voință al ambelor părți și este semnat astăzi, "02" februarie 2018.

Pentru confirmarea celor menționate mai sus, Părțile au semnat prezentul Contract în conformitate cu legislația Republicii Moldova, la data și anul indicate mai sus.

Datele juridice, poștale și bancare ale Părților:

Antreprenorul	Beneficiarul
Î.S. „Institutul de Proiectări pentru Organizarea Teritoriului”	Agencia Relații Funciare și Cadastru al RM
mun. Chișinău, str. Ialoveni 100 „B”	mun. Chișinău, str. S.Lazo 48
Telefon: (022) 72-36-27	Telefon: (022) 88-12-55
IBAN: MD34AG0000000022514040246	Cont de decontare: 210119032880155
Banca: Moldova-Agroindbank	Banca: Trezoreria Centrală
Cod: AGRNMD2X710	Cod: TREZMD2X
Cod fiscal: 1003600092216	Cod fiscal: 1006601000266
Cod/TVA: 0202396	

Semnăturile părților

Director	C.Nicolaescu	Director general	A.Ghilaș
-----------------	---------------------	-------------------------	-----------------

Seful secției eec – contabil-sef	Seful secției economico-financiară
N.Moraru	N.Șpilevaia



LISTA LUCRĂRILOR, VOLUMUL și GRAFICUL de ÎNDEPLINIRE

Nr. d/o	Denumirea lucrărilor	Volum, lei		Termen de realizare
		Total	inclusiv TVA	
1	Delimitarea terenurilor proprietate publică. Baza legislativă: Legea privind terenurile proprietate publică și de limitarea lor nr. 91-XVI din 05.04.2007	6 851 875,50	0	lunar. martie - decembrie
2	Investigații pedologice și monitoringul funciar. Baza legislativă: - Codul funciar nr. 828-XII din 25.12.1991, - Legea privind reglementarea de stat a regimului proprietății funciare, cadastrul funciar de stat și monitoringul funciar nr. 1247-XII din 22.12.1992 . - Hotărârea Curții de conturi nr. 38 din 15.07.2014 cu privire la Raportul auditului mediului privind utilizarea durabilă a terenurilor agricole	649 624,50	108 270,75	
2.1	Investigații pedologice pentru 6 UAT din raionul Șoldănești (Alcedar, Hligeni, Mihuleni, Parcani, Poiana, Șipca).	407 845,30	67 974,22	lunar. mai - octombrie
2.2	Caracteristica calitativă a terenurilor agricole după gradul de fertilitate și eroziune de pe teritoriul la 135 UAT pentru completarea cadastrului funciar general, inclusiv pentru: r-nul Briceni - 28 UAT, r-nul Sîngerei - 28 UAT, r-nul Ungheni - 33 UAT, r-nul Nisporeni - 23UAT, r-nul Cimișlia - 23 UAT, mun. Bălți - 2 UAT.	43 881,26	7 313,54	februarie
2.3	Crearea datelor geospațiale și textuale despre solurile din hotarele raionului Călăraș (28 UAT de nivelul I) pentru monitoringul calității solurilor, inclusiv: vectorizarea materialului cartografic existent la scara 1:10000, reindexarea listei solurilor conform clasificatorului în vigoare și modificarea grafică a arealurilor de sol după reindexare, controlul și recepția lucrărilor, alte.	197 897,94	32 982,99	lunar. februarie - martie
3	Crearea datelor geospațiale și textuale despre folosințele funciare în cadrul zonelor pilot: - com. Alexandreni, r-nul Sîngerei; - sat. Pervomaiscoe, r-nul Hîncești; - sat. Negrea, r-nul Hîncești; - sat. Caracui, r-nul Hîncești; pentru completarea cadastrului funciar general. Baza legislativă: - Codul funciar nr. 828-XII din 25.12.1991 - Legea privind reglementarea de stat a regimului proprietății funciare, cadastrul funciar de stat și monitoringul funciar nr. 1247-XII din 22.12.1992 . - Hotărârea Curții de conturi nr. 38 din 15.07.2014 cu privire la Raportul auditului mediului privind utilizarea durabilă a terenurilor agricole.	900 000,00	150 000,00	lunar. iulie - decembrie
TOTAL		8 401 500,00	258 270,75	

DIRECTOR

C. Nicolaescu

Șeful secției economice-contabil

N. Moraru



Director general ARFC
A.Ghilaș



Planul

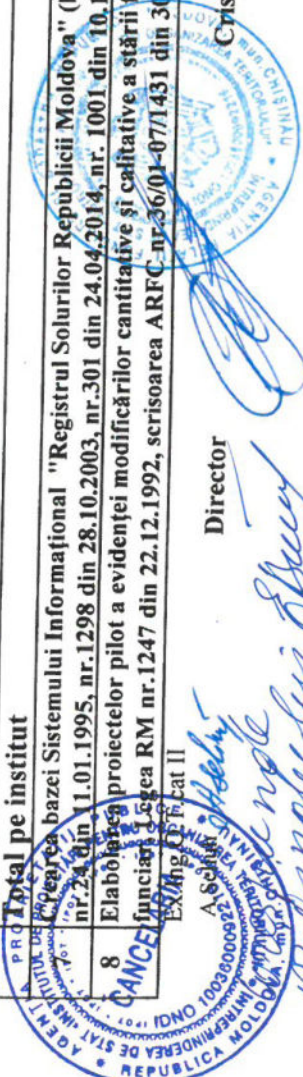
de lucru din bugetul de Stat al Institutului de Proiectări pentru Organizarea Teritoriului pe anul 2018

Nr. crt.	Denumirea lucrărilor	Din Bugetul de Stat	Planul propus pentru anul 2018 (lei)
1	Consolidarea terenurilor agricole (baza: Legea RM nr. 1247-XII din 22.12.1992 cu modificările ulterioare, Legea RM pentru modificarea și completarea Codului Funciar nr. 1006-XV din 25.04.2002 Art. (70/1)) inclusiv:		0
1.1.	Consolidarea terenurilor agricole		0
1.2.	Pregătirea materialelor și înregistrarea cotelor de teren echivalent după corectarea proiectelor și consolidarea terenurilor agricole		0
2	Identificarea, inventarierea cantitativă și calitativă și elaborarea planurilor cadastrale ale terenurilor destinate agriculturii, proprietate publică a statului (baza: Legea RM nr. 668-XIII din 23.11.1995 și Hotărârea Guvernului nr. 1093 din 22.09.2006		0
2.1.	Identificarea, inventarierea cantitativă și calitativă și elaborarea planurilor cadastrale ale terenurilor destinate agriculturii, proprietate publică a statului		0
2.2.	Elaborarea softului de creare și menținerea bazei de date automatizate privind informația cantitativă și calitativă		0
2.3.	Înregistrarea terenurilor agricole proprietate publică a statului în registrul bunurilor imobile		0
3	Delimitarea terenurilor proprietate publică (baza: Legea RM nr. 91-XVI din 05.04.2007)		6851875.50
3.1.	Delimitarea terenurilor proprietate publică		6251875.50
3.2.	Verificarea și recepția materialelor, înregistrarea terenurilor proprietate publică		600000.00
4	Ținerea registrului de Stat al localităților și străzilor. (baza: Legea RM nr.1543-XIII din 25.02.1998 și Hotărârea Guvernului nr. 1518 din 17.12.2003)		0
5	Investigații pedologice și monitoringul funciar (baza legislativă: Codul funciar nr. 828-XII din 25.12.1991, Legea privind reglementarea de stat a regimului proprietății funciare, cadastrul funciar de stat și monitoringul funciar nr. 1247-XII din 22.12.1992, Hotărârea Curții de conturi nr.38 din 15.07.2014 cu privire la Raportul auditului mediului privind utilizarea durabilă a terenurilor agricole)		649624.50
5.1.	Investigații pedologice pentru 6 UAT din raionul Șoldănești (Alcedar, Hligeni, Mihuleni, Parcani, Poiana, Șipeca).		407845.30
5.2.	Caracteristica calitativă a terenurilor agricole după gradul de fertilitate și eroziune de pe teritoriul la 135 UAT pentru completarea cadastrului funciar general.		43881.26
5.3.	Crearea datelor geospațiale și textuale despre solurile din hotarele raionului Călărași (28 UAT de nivelul I) pentru monitoringul calității solurilor.		197897.94
6	Evidența tehnică în cadrul ținerii cadastrului funciar (crearea datelor geospațiale și textuale despre folosințele funciare în cadrul zonelor pilot) (baza legislativă: Codul funciar nr.828-XII din 25.12.1991, Legea privind reglementarea de stat a regimului proprietății funciare, cadastrul funciar de stat și monitoringul funciar nr. 1247-XII din 22.12.1992, Hotărârea Curții de conturi nr.38 din 15.07.2014 cu privire la Raportul auditului mediului privind utilizarea durabilă a terenurilor agricole)		900000.00
Total pe institut			8401500.00
Crearea bazei Sistemului Informațional "Registrul Solurilor Republicii Moldova" (baza: Legea RM nr.1247 din 22.12.1992, HG nr.24 din 11.01.1995, nr.1298 din 28.10.2003, nr.301 din 24.04.2014, nr. 1001 din 10.12.2014, H.G. nr.266 din 03.05.2017)			necesită acoperire financiară
Elaborarea proiectelor pilot a evidenței modificărilor cantitative și calitative a stării fondului funciar (baza: art.89 al Codului funciar, Legea RM nr.1247 din 22.12.1992, scrisoarea ARFC nr.36/01-07/1431 din 30.07.2012.			necesită acoperire financiară

Director

Cristina NICOLAESCU

Coordonat: Șef secție EEC
Nima Moraru





ACHIZIȚII PUBLICE

ACORD ADIȚIONAL Nr. 1

la contract de antrepriză Nr. 1 din " 02 " februarie 2018
privind achiziție publică cu aplicarea procedurii de negociere fără
publicare prealabilă a anunțului de participare

Prezentul acord este semnat astăzi " _____ " _____ 2018, în mun. Chișinău, între **Agencia Relații Funciare și Cadastru**, în persoana **dului Anatolie Ghilaș**, director general, care acționează în baza Regulamentului, și **Î.S. Institutul de Proiectări pentru Organizarea Teritoriului**, în persoana **dnei Cristina Nicolaescu**, director, care acționează în baza Statutului, în scopul modificării contractului de antrepriză Nr. 1 din " 02 " februarie 2018 privind achiziție publică cu aplicarea procedurii de negociere fără publicare prealabilă a anunțului de participare (numit în continuare Contract).

Prezentul acord se încheie ca urmare a hotărârii grupului de lucru pentru achiziții al
CPV: _____ - _____, Nr. _____ din " _____ " _____ 20 _____ . Cod _____

Orice modificare aplicată prin prezentul acord este obligatorie pentru fiecare parte din Contract, celelalte prevederi neschimbate rămânând obligatorii în continuare.

Prin prezentul acord, în Contract se aplică următoarele modificări:

- 1) se modifică „Lista lucrărilor, volumul și graficul de îndeplinire”, conform anexei nr. 1;

Prezentul acord se consideră încheiat la data semnării.

Pentru confirmarea celor menționate mai sus, Părțile au semnat prezentul Contract în conformitate cu legislația Republicii Moldova, la data și anul indicate mai sus.

Datele juridice, poștale și bancare ale Părților:

Antreprenorul: Î.S. „Institutul de Proiectări pentru Organizarea Teritoriului” mun. Chișinău, str. Ialoveni 100 „B” Telefon: (022) 72-36-27 IBAN: MD34AG0000000022514040246 Banca: Moldova-Agroindbank Cod: AGRNMD2X710 Cod fiscal: 1003600092216 Cod/TVA: 0202396	Beneficiarul: Agenția Relații Funciare și Cadastru al RM mun. Chișinău, str. Pușcin, 47 (sediul: str. S. Lazo, 48) Telefon: (022) 88-12-55 IBAN: MD36TRBAA251100C0043AB Banca: Trezoreria Centrală Cod: TREZMD2X Cod fiscal: 1006601000266
--	---

Semnăturile părților

Director _____ C. Nicolaescu	Director general _____ A. Ghilaș
Seful secției economice - contabil-șef _____ Z. Spac	Seful secției economico-financiară _____ N. Spilevaia



16.11.18 Șab - Cufăr

LISTA LUCRĂRILOR, VOLUMUL și GRAFICUL de ÎNDEPLINIRE

Nr. d/o	Denumirea lucrărilor	Volum, lei		Termen de realizare
		Total	inclusiv TVA	
1	Delimitarea terenurilor proprietate publică. Baza legislativă: Legea privind terenurile proprietate publică și de limitarea lor nr. 91-XVI din 05.04.2007	6684192,60	0	lunar, martie - decembrie
2	Investigații pedologice și monitoringul funciar. Baza legislativă: - Codul funciar nr. 828-XII din 25.12.1991, - Legea privind reglementarea de stat a regimului proprietății funciare, cadastrul funciar de stat și monitoringul funciar nr. 1247-XII din 22.12.1992 . - Hotărârea Curții de conturi nr. 38 din 15.07.2014 cu privire la Raportul auditului mediului privind utilizarea durabilă a terenurilor agricole	1717307,40	286217,90	
2.1	Investigații pedologice pentru 8 UAT din raionul Șoldănești (Alcedar, Hligeni, Mihuleni, Parcani, Poiana, Șipca, Șestaci, Vadul-Rașcov).	612895,17	102149,20	lunar, mai-decembrie
2.2	Caracteristica calitativă a terenurilor agricole după gradul de fertilitate și eroziune de pe teritoriul la 135 UAT pentru completarea cadastrului funciar general, inclusiv pentru: r-nul Briceni - 28 UAT, r-nul Sîngerei - 28 UAT, r-nul Ungheni - 33 UAT, r-nul Nisporeni - 23UAT, r-nul Cimișlia - 23 UAT, mun. Bălți - 2 UAT.	43 881,26	7 313,54	februarie
2.3	Crearea datelor geospațiale și textuale despre solurile în hotarele UAT pentru monitoringul calității solurilor, inclusiv: vectorizarea materialului cartografic existent la scara 1:10000, reindexarea listei solurilor conform clasificatorului în vigoare și modificarea grafică a arealurilor de sol după reindexare, controlul și recepția lucrărilor, alte.: - Călăraș (28 UAT), - Hîncești (39 UAT), - Strășeni (27 UAT), - Anenii Noi (26 UAT), - Ialoveni (25 UAT), (total 145 UAT de nivelul I)	1060530,97	176755,16	lunar, februarie, noiembrie-decembrie
TOTAL		8 401 500,00	286217,90	

Î.S. „Institutul de Proiectări pentru Organizarea Teritoriului”

DIRECTOR



C. Nicolaescu

Șeful secției eec-contabil șef

Z. Șpac

A. Selinaș



Aprobat:
Director General ARFC
A. Ghilaș

**Planul
de lucru din bugetul de Stat al Institutului de Proiectări pentru Organizarea Teritoriului pe anul 2018 (modificat la 30.10.2018)**

Nr. crt.	Denumirea lucrărilor	Planul propus pentru anul 2018 (lei)
	Din Bugetul de Stat	
1	Consolidarea terenurilor agricole (baza: Legea RM nr. 1247-XII din 22.12.1992 cu modificările ulterioare, Legea RM pentru modificarea și completarea Codului Funciar nr. 1006-XV din 25.04.2002 Art. (70/1)) inclusiv:	
1.1.	Consolidarea terenurilor agricole	0
1.2.	Pregătirea materialelor și înregistrarea cotelor de teren echivalent după corectarea proiectelor și consolidarea terenurilor agricole	0
2	Identificarea, inventarierea cantitativă și calitativă și elaborarea planurilor cadastrale ale terenurilor destinate agriculturii, proprietate publică a statului (baza: Legea RM nr. 668-XIII din 23.11.1995 și Hotărârea Guvernului nr. 1093 din 22.09.2006)	
2.1.	Identificarea, inventarierea cantitativă și calitativă și elaborarea planurilor cadastrale ale terenurilor destinate agriculturii, proprietate publică a statului	0
2.2.	Elaborarea softului de creare și menținerea bazei de date automatizate privind informația cantitativă și calitativă	0
2.3.	Înregistrarea terenurilor agricole proprietate publică a statului în registrul bunurilor imobile	0
3	Delimitarea terenurilor proprietate publică (baza: Legea RM nr. 91-XVI din 05.04.2007)	
3.1.	Delimitarea terenurilor proprietate publică	6684192.60
3.2.	Verificarea și recepția materialelor, înregistrarea terenurilor proprietate publică	6479532.39
4	Ținerea registrului de Stat al localităților și străzilor. (baza: Legea RM nr.1543-XIII din 25.02.1998 și Hotărârea Guvernului nr. 1518 din 17.12.2003)	
		204660.21
		0
5	Investigații pedologice și monitoringul funciar (baza legislativă: Codul funciar nr. 828-XII din 25.12.1991, Legea privind reglementarea de stat a regimului proprietății funciare, cadastrul funciar de stat și monitoringul funciar nr. 1247-XII din 22.12.1992, Hotărârea Curții de conturi nr.38 din 15.07.2014 cu privire la Raportul auditului mediului privind utilizarea durabilă a terenurilor agricole)	
5.1.	Investigații pedologice pentru 8 UAT din raionul Șoldănești (Alcedar, Hliigeni, Mihuleni, Parcani, Poiana, Șipca, Șestaci, Vadul-Rașcov).	1717307.40
5.2.	Caracteristica calitativă a terenurilor agricole după gradul de fertilitate și eroziune de pe teritoriul la 135 UAT pentru completarea cadastrului funciar general.	612895.17
5.3.	Crearea datelor geospațiale și textuale despre solurile din hotarele a 5 raioane (145 UAT de nivelul I) pentru monitoringul calității solurilor.	43881.26
		1060530.97
6	Evidența tehnică în cadrul ținerii cadastrului funciar (crearea datelor geospațiale și textuale despre folosințele funciare în cadrul zonelor pilot) (baza legislativă: Codul funciar nr.828-XII din 25.12.1991, Legea privind reglementarea de stat a regimului proprietății funciare, cadastrul funciar de stat și monitoringul funciar nr. 1247-XII din 22.12.1992, Hotărârea Curții de conturi nr.38 din 15.07.2014 cu privire la Raportul auditului mediului privind utilizarea durabilă a terenurilor agricole)	
	Total pe institut	8401500.00
7	Crearea bazei Sistemului Informațional "Registrul Solurilor Republicii Moldova" (baza: Legea RM nr.1247 din 22.12.1992, HG nr.24 din 11.01.1995, nr.1298 din 28.10.2003, nr.301 din 24.04.2014, nr. 1001 din 10.12.2014, H.G. nr.266 din 03.05.2017)	
		1491420.18
8	În vederea proiectării pilot a evidenței modificărilor cantitative și calitative a stării fondului funciar (baza: art.89 al Codului funciar, Legea RM nr.124 din 22.12.1992, scrisoarea ARFC nr.36/01-07/1431 din 30.07.2012.	
	Total general	9892920.18
	necesită acoperire financiară	



Director

CRISTINA NICOLAESCU

Coordonat: Șeful secției EEC



**Darea de seamă
la lucrările executate de către Institutul de Proiectări pentru Organizarea Teritoriului și finanțate din bugetul de Stat pe anul 2018**

	Începutul îndeplinirii lucrărilor	Costul de de viz		Valorificarea lucrărilor (lei)			Au fost finanțate lucrările (lei)			Datoria creditoare Ministerul Finanțelor pentru lucrările valarificat e la 01.01.2019 (lei)	Restul de costului de de viz la 01.01.2019 (lei)	
		Lei	cote, primării ha, bunuri imobile	la 01.01.2018	în anul 2018	Total la 01.01.2019	Total la 1.01.2018	Anul 2018	Datoria anul 2017			Total la 01.01.2019
I	3	4	5	6	7	8	9	10	11	12	13	14
I												
a) Consolidarea terenurilor agricole Legea RM pentru modificarea și completarea Codului Funciar nr. 1006-XV din 25.04.2002 Art.(70/1)	2003-2018	16594500.00		12805334.00	0.00	12805334.00	13139711.00	0.00	0.00	13139711.00	0.00	3789166.00
b) Consolidarea terenurilor agricole	2003-2017	13135145.00	39304 cote	11105251.00		11105251.00	11417373.00		0.00	11417373.00	0.00	2029894.00
c) Pregătirea materialelor și înregistrarea cotelor de teren echivalent după corectarea proiectelor și consolidarea terenurilor agricole îndeplinite în anii 2003-2014	2006-2017	3459355.00	39304 (bunuri imobile)	1700083.00		1700083.00	1722338.00		0.00	1722338.00	0.00	1759272.00
II												
a) Identificarea, inventarierea cantitativă și calitativă și elaborarea planurilor cadastrale ale terenurilor destinate agriculturii, proprietate publică a statului. Legea RM nr. 668-XIII din 23.11.1995 HG RM nr. 1093 din 22.09.06	2007-2016	10915675.00		10834421.00	0.00	10834421.00	10834421.00	0.00	0.00	10834421.00	0.00	81254.00
b) Identificarea, inventarierea cantitativă și calitativă și elaborarea planurilor cadastrale ale terenurilor destinate agriculturii, proprietate publică a statului.	2007-2016	10725472.00	19557.7	10655709.00	0.00	10655709.00	10655709.00	0.00	0.00	10655709.00	0.00	69763.00
c) Elaborarea softului de creare și menținere a bazei de date automatizate privind informația cantitativă și calitativă a terenurilor agricole	2007-2016	131041.00	I	131041.00	0.00	131041.00	131041.00	0.00	0.00	131041.00	0.00	0.00
III												
a) Delimitarea terenurilor agricole în proprietate publică a statului în registrul bunurilor imobile.	2007-2016	59162.00		47671.00	0.00	47671.00	47671.00	0.00	0.00	47671.00	0.00	11491.00
b) Delimitarea terenurilor agricole în proprietate publică a statului în registrul bunurilor imobile.	2008-2018	28348711.21		19815004.00	6506921.88	26321925.88	19815004.00	6506921.88	0	26321925.88	0	2026785.33
c) Delimitarea terenurilor agricole în proprietate publică a statului în registrul bunurilor imobile.	2008-2018	25636480.78		18618976.00	6404526.73	25023502.73	18618976.00	6404526.73	0	25023502.73	0	612978.05



Denumirea lucrărilor și obiectelor	Începutul îndeplinirii lucrărilor	Costul de deviz		Valorificarea lucrărilor (lei)					Au fost finanțate lucrări (lei)			Datoria creditoare a Ministerului Finanțelor pentru lucrările valorificate la 01.01.2019 (lei)	Restul costului de deviz la 01.01.2019 (lei)
		Lei	cote, primării ha, bunuri imobile	6	7	8	9	Inclusiv		12			
								Anul 2018	Datoria anul 2017				
I	2	4	5	6	7	8	9	10	11	12	13	14	
b) Pregătirea materialelor pentru verificarea și recepția planului cadastral	2008-2018	2712230.43	27373	1196028.00	102395.15	1298423.15	1196028.00	102395.15	0	1298423.15	0.00	1413807.28	
IV Tinerca registrului de Stat al localităților și străzilor. (baza: Legea RM nr.1543-XIII din 25.02.1998 și Hotărârea Guvernului nr. 1518 din 17.12.2003)	2011	159151.00	12 localități	150183.00	0.00	150183.00	150183.00	0.00	0.00	150183.00	0.00	8968.00	
V Investigări pedologice (Legea RM nr. 828-XII din 25.12.1991, nr. 1247-XII, Art. 14 din 22.12.1992 cu modificările ulterioare și Hotărârea Guvernului nr. 24 din 11.01.1995).	1997-2018	21079664.80	857726 ha	17960521.00	1717307.40	19677828.40	17960521.00	1717307.40	0.00	19677828.40	0.00	1401836.40	
Crearea Sistemului Informațional "Registrul Solurilor Republicii Moldova" (baza: Legea RM nr.1247 din 22.12.1992, HG nr.24 din 11.01.1995, nr.1298 din 28.10.2003, nr.301 din 24.04.2014, nr. 409 din 04.06.2014, nr. 1001 din 10.12.2014, nr.266 din 03.05.2017, nr.554 din 14.08.2017)				497532.86	286217.90	783750.76	497532.86	286217.90	0.00	783750.76	0.00	233639.40	
Lucrări cadastrale pentru formarea bunurilor imobile pe care au fost construite casele de locuit a sinistraților din localitățile Sărăteni și Cotul Morii raionul Hîncești ce au suferit în urma inundațiilor de pe râul Prut în luna iulie anul 2010 (baza: HG nr.633 din 14.07.2010, nr.716 din 10.08.2010)	2014	284420.00		284420.00	0.00	284420.00	284420.00	0.00	0.00	284420.00	0.00	0.00	
Total pe institut		81887196		64863537	9715649	74579186	65197914	9715649	0	74913563	0	7308010	

Antreprenor:



Director
Șeful secției EF
Cristina Nicolaescu
Zinaida Spac

Reprezentanții beneficiarului:
Secția de proiecte economico-financiară



N.Șpilevaia
V. Lupu-Gorița

24.01.2019
E. Beacu
Zinaida Spac
Cristina Nicolaescu