

ACCESS

## ПО Trimble Access: Доступ к новым возможностям

### Оперативный обмен

Благодаря Trimble® Access™ обеспечивается быстрая и планомерная работа вашей команды в результате ускоренного обмена данными между полевым и офисным персоналом.


### Уверенность в качестве

Тесное взаимодействие с офисом позволяет повысить качество полевых работ. Данные контролируются еще до того, как бригада покинет объект работ.

### Расширенные возможности

Предоставьте своей команде возможность работы с Trimble Access по новому упрощенному порядку. Ускоренное освоение ПО станет конкурентным преимуществом вашей компании.

# ПЕРЕСЫЛАЙТЕ ДАННЫЕ, А НЕ ЛЮДЕЙ



Все геодезические организации, крупные или мелкие, частные или государственные, смогут значительно повысить производительность работы, обеспечив непрерывный обмен информацией между полевой бригадой и офисом.

- Забыли файл?
- Изменились планы на участке работ?
- Заказчик требует данные немедленно?

ПО Trimble Access позволит справиться с любой поставленной задачей. Просто выполните синхронизацию файлов на контроллере Trimble в том месте, где вы находитесь. Затем аналогичным образом передайте файлы в офис. Все изменения, внесенные в файлы, как в поле, так и в офисе, будут автоматически учтены в реальном времени с помощью Trimble AccessSync™.

Это позволит сократить время на перерывы, на возвращение в офис и на телефонные переговоры. Исключив дорогостоящие простои, вы сможете применить свой профессиональный опыт в действительно полезной работе, качественнее и быстрее выполняя съемку.

## Мгновенная доставка данных

С помощью ПО Trimble Access передача данных выполняется автоматически и беспрепятственно, а многочисленные выгоды сводятся к одной – повышенной эффективности от начала до завершения работ.

## Гарантия качества сразу в поле

Поскольку доставка данных в Trimble Access происходит мгновенно после завершения полевых работ, офисные сотрудники успевают запросить любую информацию для обеспечения качества, пока полевая бригада хорошо помнит все подробности и не покинула объект съемки.

Передавайте не просто данные – благодаря фотографиям и другой сопутствующей информации вы исключите всякие догадки при их последующей обработке в офисе. Офисный персонал сможет использовать изображения для того, чтобы быстрее разобраться в данных и принять наиболее обоснованные решения.

## Быстрое начало обработки данных

После завершения сбора данных их можно синхронизировать при помощи ПО Trimble AccessSync. Сразу после обновления файлов офисные сотрудники могут приступить к обработке данных и составлению отчетной документации для заказчика. Незамедлительное начало обработки данных позволяет сократить время выполнения проектов.

# ВЗАИМОДЕЙСТВИЕ ПОЛЯ И ОФИСА

## Trimble Connected Community

Подобно тому, как сетевые данные видоизменили остальные отрасли, так и ПО Trimble Access предлагает для геодезической отрасли первое комплексное решение для сбора данных, позволяющее объединить работу в офисе и в поле. Все необходимые для работы файлы доступны вам и вашей команде в любое время и в любом месте благодаря безопасному и мгновенному совместному доступу к ним посредством услуги Trimble Connected Community™.



## ПО Trimble AccessSync: синхронизация данных в реальном времени

ПО Trimble AccessSync™ – это ключ к управлению отправкой и загрузкой ваших геодезических файлов. При наличии подключения файлы синхронизируются, не вызывая задержек и остановок стандартных вычислительных процессов.

ПО Trimble AccessSync на порядок превосходит существующие системы передачи данных. Поскольку оно интегрировано в законченное геодезическое решение, вы можете забыть о настройке электронной почты вручную, медленной и проблематичной загрузке файлов на FTP-сервер и ошибках при диктовке информации по телефону.

## Безопасность данных

Благодаря автоматической и оперативной синхронизации данных вы можете быть уверены в том, что ваши данные защищены надежной и безопасной системой. Настраиваемая пользователем идентификация гарантирует доступ к файлам только уполномоченных лиц. Вы можете быть уверены в безопасности своих файлов в Trimble Access.



# ПОЛНЫЙ КОНТРОЛЬ ОТОВСЮДУ

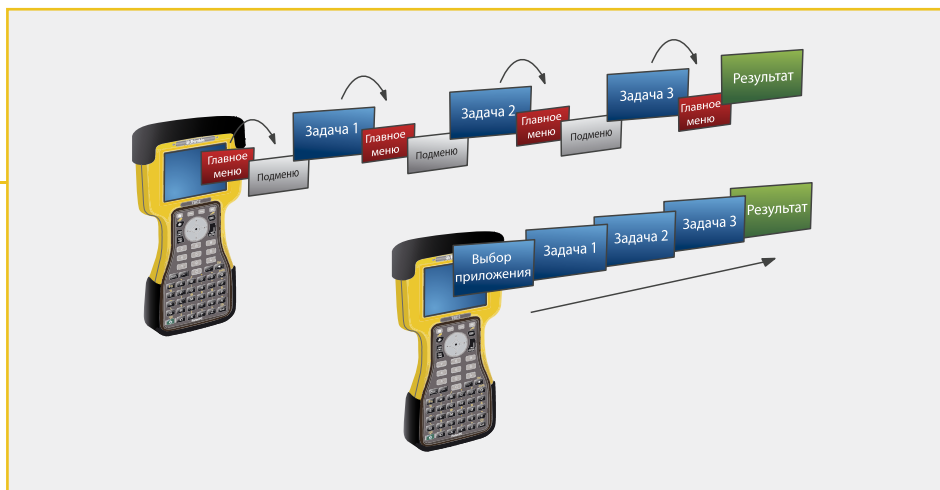
При помощи ПО Trimble Access можно управлять всеми этапами выполнения геодезического проекта: от сбора данных до составления итоговой документации. Теперь вы можете досконально изучить каждый шаг проекта.

Trimble Access обеспечивает более динамичное взаимодействие между членами команды, нацеленное на достижение единой цели. Оперативное получение новых инструкций и рабочих файлов позволяет быстро решить неожиданные проблемы, возникающие в полевых условиях.

- Бригада не может попасть на участок работ? Загрузите необходимые файлы и инструкции для начала другого проекта.
- Бригада столкнулась с неожиданными трудностями в поле? Отправьте изображения или данные в офис на проверку.

Возможность просмотра и оценки хода выполнения полевых работ позволяет руководителю проекта контролировать каждый этап. При необходимости вы сможете принять меры для того, чтобы устранить возникающие проблемы. Вы также получите возможность ускорить трудоемкий процесс анализа полевых данных и избежать ненужных переделок.

## Новый упрощенный порядок работы



*Упрощенный порядок работы в ПО Trimble Access позволяет геодезистам сконцентрироваться не на управлении полевой программой, а на выполнении имеющегося проекта.*

В ПО Trimble Access впервые предлагается оптимизированный порядок работы, который помогает бригадам при съемке таких типичных объектов, как дороги и туннели. Этот новый порядок работы ускоряет и упрощает сбор данных. Он позволяет геодезистам полностью сосредоточиться на результате, а не на командах программы для решения каждой отдельной задачи.

Оптимизированный порядок работы не просто экономит ваше время. Новые рабочие процедуры также позволяют всем бригадам обеспечить сбор и отправку данных на основе единого набора стандартных требований.

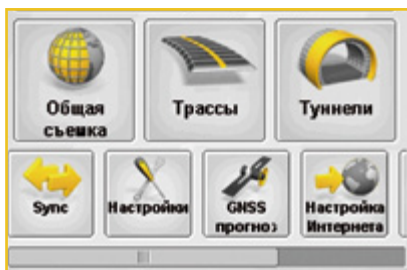
# УСКОРЕННОЕ ЗАВЕРШЕНИЕ ПРОЕКТОВ



ПО Trimble Access позволяет повысить производительность работ в поле и офисе, а значит, увеличить прибыльность предприятия. Теперь бригады смогут завершать сбор и постобработку данных намного быстрее, чем прежде.

## Получайте контракты в новых областях

Благодаря значительному снижению расходов и сокращению сроков выполнения работ можно повысить конкурентоспособность ваших предложений на тендерах. Благодаря гибкости предлагаемых упрощенных рабочих процедур вы сможете лучше использовать сильные стороны своей команды. Вы сможете гибче подходить к выбору различных объектов и назначению людей для их выполнения в рамках имеющегося бюджета.



*Интуитивно понятный пользователям интерфейс Trimble Access обеспечивает простоту и эффективность решения полевых геодезических задач.*

## ЗНАКОМЫЙ ИНТЕРФЕЙС

ПО Trimble Access создано на базе мощного ПО Trimble Survey Controller™, которое стало отраслевым стандартом для геодезистов всего мира.

Быстрый переход на Trimble Access добавляет новые преимущества в результате улучшенного потока данных и использования специализированных приложений от Trimble.

[www.trimble.com/access](http://www.trimble.com/access)

## БОЛЬШОЙ КОНТРОЛЬ ПРЕДОСТАВЛЯЕТ БОЛЬШЕ СВОБОДЫ

Возможность соединения на всех этапах геодезического проекта позволяет значительно повысить производительность работ в офисе и в поле. ПО Trimble Access является полевым и офисным программным решением, которое улучшает взаимодействие геодезических бригад и управление ими за счет постоянной связи – и первым подобным решением для геодезистов.

### Непрерывный обмен данными

Сближая работу в поле и в офисе, ПО Trimble Access ускоряет процессы сбора, обработки, анализа и выдачи данных благодаря усовершенствованным процессам. Где бы вы ни находились и чем бы ни занимались, вы всегда получите доступ к необходимым файлам с помощью Trimble Access.

### Специализированные задачи

Благодаря новому упрощенному порядку работы с Trimble Access полевые бригады смогут сосредоточить свои усилия на выполнении проекта. Для ускорения решения типовых геодезических задач и сокращения времени обучения в ПО имеются новые специализированные приложения. Теперь геодезистам намного проще ознакомиться с новыми возможностями программы, чем когда-либо.

### СЕВЕРНАЯ АМЕРИКА

#### Trimble Engineering and Construction Group

5475 Kellenburger Road  
Dayton, Ohio 45424-1099  
USA  
800-538-7800 (бесплатный звонок)  
Тел.: +1-937-245-5154  
Факс: +1-937-233-9441

### ЕВРОПА

#### Trimble GmbH

Am Prime Parc 11  
65479 Raunheim  
GERMANY  
Тел.: +49-6142-2100-0  
Факс: +49-6142-2100-550

### АФРИКА И БЛИЖНИЙ ВОСТОК

#### Trimble Export Middle-East

P.O. Box 17760  
Jebel Ali Free Zone  
Dubai  
UAE  
Тел.: +971-4-881-3005  
Факс: +971-4-881-3007

### АЗИЯ И ТИХООКЕАНСКИЙ РЕГИОН

#### Trimble Navigation

#### Singapore PTE Limited

80 Marine Parade Road  
#22-06, Parkway Parade  
Singapore 449269  
SINGAPORE  
Тел.: +65-6348-2212  
Факс: +65-6348-2232

### КИТАЙ

#### Trimble Beijing

Room 2602-05  
Tengda Plaza  
No. 168 Xiwai Street  
Haidian District, Beijing  
P.R. CHINA 100044  
Тел.: +86-10-8857-7575  
Факс: +86-10-8857-7161  
[www.trimble.com.cn](http://www.trimble.com.cn)